

# Parc de la Serralada Litoral

Memòria 2022



**Diputació  
Barcelona**



**Parc de la  
Serralada Litoral**

Imatge de la coberta: el Cercle de Voluntaris dels Parcs Naturals és un projecte de participació i sensibilització ambiental obert a totes les persones amants de la natura i compromeses amb la preservació dels espais que conformen la Xarxa de Parcs Naturals gestionats per la Diputació de Barcelona. Així, amb l'objectiu d'incrementar el coneixement i el respecte cap a aquest important patrimoni natural del nostre país, el Cercle de Voluntaris dels Parcs Naturals promou i vehicula la participació voluntària per a la seva conservació, el manteniment i la difusió. (Font: Arxiu XPN)

© Diputació de Barcelona  
Desembre de 2023

Coordinació i edició: Gabinet de Premsa i Comunicació de la Diputació de Barcelona  
Impressió: Departament de Reproducció Gràfica de la Diputació de Barcelona

# Índex

Introducció .....	5
Presentació .....	5
Notes prèvies .....	7
1. Dades generals .....	8
1.1. Figura jurídica, data de creació i normativa d'aplicació .....	8
1.2. Administració promotora i raó social .....	9
1.3. Àmbit geogràfic i administratiu .....	10
1.3.1. Comarques i municipis .....	12
1.3.2. Dades de població .....	13
1.3.3. Titularitat del sòl .....	15
2. Òrgans de gestió i participació .....	16
2.1. Presentació .....	16
2.2. Consell Plenari .....	16
2.3. Comissió Executiva .....	18
2.4. Assemblea d'Entitats .....	18
3. Mitjans i recursos .....	21
3.1. Personal .....	21
3.2. Equipaments .....	22
3.2.1. Oficina del parc, centre i punt d'informació, i centre de documentació .....	22
3.2.2. Miradors i àrees d'aparcament .....	24
3.2.3. Itineraris a peu senyalitzats .....	25
3.3. Material de divulgació i comunicació .....	26
3.4. Parc mòbil .....	30
3.5. Pressupost .....	31
4. Principals activitats dutes a terme .....	34
El programa d'activitats .....	34
4.1. Conservació del patrimoni natural i cultural .....	35
4.1.1. Activitats de conservació i restauració .....	35
Sumari .....	35
Actuacions enfocades a la conservació i la millora d'hàbitats i recursos naturals .....	35
Actuacions en el patrimoni cultural .....	37
Actuacions de conservació per part dels guardes del parc .....	38
Altres accions de conservació .....	48
Pla de seguiment i recerca .....	55
4.1.2. Activitats de prevenció i gestió del territori .....	56
Pla de vigilància i prevenció d'incendis (campanya d'estiu) .....	56
Associació de Propietaris Forestals de la Serralada Litoral Central .....	60
4.2. Desenvolupament sostenible i benestar de la població local .....	63
4.2.1. Polítiques de foment agrícola, forestal, de serveis i cultural .....	63
Subvencions .....	63
Viu el parc .....	64
Poesia als parcs .....	68

Parcs en concert .....	69
Parcs i biblioteques... naturalment! .....	71
Dia Europeu dels Parcs i Setmana de la Natura 2022 .....	73
Parc a taula. ....	74
Pla de gestió ramadera. ....	77
Carta Europea de Turisme Sostenible (CETS) .....	78
4.2.2. Infraestructures i serveis generals .....	79
Xarxa viària. ....	79
Senyalització. ....	81
Mobiliari .....	82
Gestió de residus i recollida d'escombraries. ....	83
4.3. Ús públic i educació ambiental. ....	85
4.3.1. Creació i manteniment d'equipaments. ....	85
Actuacions a la xarxa d'equipaments .....	85
4.3.2. Activitats d'ús públic, educació ambiental i comunicació. ....	86
Estratègia d'educació ambiental del Parc de la Serralada Litoral .....	86
Pla d'ús públic del Parc de la Serralada Litoral .....	86
Dades de freqüentació .....	87
Centre d'Informació de la Creu de Can Boquet. ....	90
Punt d'Informació de Can Lleonart .....	90
Activitats del Centre de Documentació del Parc .....	91
Passejades guiades .....	91
Viu el parc a l'escola .....	93
Tallers monogràfics .....	94
14è concurs fotogràfic .....	96
Mostra fotogràfica itinerant .....	98
Exposició itinerant sobre el Parc de la Serralada Litoral .....	98
Activitats amb voluntariat al parc. ....	99
Servei comunitari .....	100
Dades web, xarxes socials i aplicacions mòbils del parc .....	102
4.4. Activitats de coordinació i governança. ....	104
4.4.1. Activitats de planificació i participació .....	104
Programació d'objectius i actuacions. Indicadors d'execució. ....	104
Reunions dels òrgans de gestió i participació. ....	105
Treballs de modificació del Pla especial .....	109
Directrius per a l'organització d'activitats amb bicicleta al parc .....	109
Convenis. ....	110
Relacions externes. ....	110
Coordinació general .....	111
4.4.2. Activitats generals i de suport .....	112
Projecte SIGEP .....	112
Seguiment i control de la normativa. ....	117
Accions formatives, jornades, seminaris i actes organitzats .....	121

# Introducció

## Presentació

La millora de la situació sanitària derivada de la pandèmia de la COVID-19 ha permès recuperar de forma progressiva les dinàmiques habituals al parc, amb un interès social més elevat en el gaudi de l'espai natural com a espai de salut, d'esbarjo i de coneixement. Aquest fet ha comportat una evolució adaptativa de la gestió, tant per reprendre la normalitat i assolir els objectius previstos, com per fer front als nous reptes derivats de l'increment de l'ús públic del parc.

En l'àmbit organitzatiu, la **Gerència de Serveis d'Espais Naturals** (GSEN) s'ha reestructurat en dos grans serveis —el **Servei de Gestió de Parcs Naturals** (SGPN) i el **Servei d'Anàlisi i Gestió Territorial, Inversions i Obres** (SAGTIO)—, juntament amb una Oficina Administrativa i de Suport Jurídic i una Subsecció de Comunicació, Formació i Coordinació. L'any 2022 també s'ha formalitzat el **teletreball**.

Pel que fa a l'àmbit de la gestió, durant aquesta anualitat s'ha continuat treballant en la declaració com a ZEC (Zona d'Especial Conservació) d'una superfície més àmplia que la inclosa actualment en el Pla especial, que es correspon amb territori de Xarxa Natura 2000 dels municipis integrants del Consorci del Parc de la Serralada Litoral, i de la qual també se'n desenvolupa la gestió.

D'una banda, per tal d'aprofundir en la informació necessària per a la conservació dels valors naturals d'interès al parc, s'ha actualitzat la informació disponible respecte a la nidificació de rapinyaires. Igualment, cal destacar la participació activa del personal del parc en diversos programes de seguiment de paràmetres ecològics, com el de l'estat de les poblacions de micromamífers (SEMICE), avifauna (SYLVIA i SOCC), rapinyaires (SEGRE), quiròpters (QUIROCAIXES), ropalòcers (BMS), flora amenaçada (SEFA), tritó verd, gripau d'esperons i senglar. També s'ha continuat el seguiment de l'estat ecològic de tres cursos d'aigua (CARIMED), s'ha iniciat la participació en el seguiment de l'estat fenològic de la flora (FENOCAT) i s'ha continuat el projecte de recuperació de les poblacions del gripau d'esperons i del tritó verd, amb la prospecció i proposta d'incloure-hi noves basses.

Amb l'objectiu de millorar la seguretat en el desenvolupament de la pràctica cinegètica per al control de les poblacions de senglar al parc, s'ha treballat intensament amb les societats de caçadors, la Generalitat de Catalunya i els municipis del parc per disposar d'un catàleg cartogràfic de totes les zones de batuda i un protocol de comunicació que permeti als usuaris planificar amb seguretat la seva estada al parc.

En relació amb la prevenció i vigilància dels incendis forestals, un dels aspectes més rellevants d'enguany ha estat l'adequació i recuperació d'una de les torres de guaita més importants de la província de Barcelona: la torre de guaita de Céllecs. Aquest fet, així com l'esforç destinat a la vigilància i senyalització contra incendis al parc, han contribuït a tenir un baix nombre d'incidències, malgrat l'elevat nivell de risc.

D'altra banda, pel que fa a l'ús públic, la instal·lació d'aforadors en dos dels entorns més visitats del parc, així com el recompte dels usuaris dels aparcaments, ha permès constatar l'aflluència destacada de vehicles, bicicletes i persones interessades a gaudir d'aquest espai d'interès natural. Aquest fet ha comportat la necessitat d'anàlisi i d'ordenació de l'accessibilitat a l'entorn del parc mitjançant la planificació i execució d'accions lligades a la millora de la mobilitat, com és el cas de la restricció de l'accés motoritzat a algunes pistes dels municipis de Premià de Dalt i Teià, o la millora de la capacitat d'acollida d'algun dels aparcaments, com el de la Roca d'en Toni a Vilassar de Dalt.

En paral·lel, l'interès per dinamitzar una oferta d'educació ambiental i voluntariat adaptada a les necessitats i dinàmiques actuals ha portat el personal del parc a col·laborar en el disseny del Pla marc d'educació ambiental i voluntariat de la Xarxa de Parcs Naturals de la Diputació de Barcelona. Aquest pla emmarcarà l'estratègia futura en aquest camp i serà una eina que es desenvoluparà amb la participació dels agents del territori, de manera que permeti millorar l'oferta i afavorir el compromís social

amb el medi. Un dels projectes que s'hi inclouran serà el del servei comunitari «Els guardians dels arbres», que enguany, en la quarta edició, s'ha consolidat com a oferta educativa per als joves i ha permès als participants col·laborar directament en la gestió del parc.

Finalment, al cap de 30 anys de la seva creació, el parc aposta pel turisme sostenible amb el compromís de l'òrgan gestor de l'espai natural protegit per treballar, al llarg del 2023 i el 2024, en la candidatura d'adhesió a la Carta Europea de Turisme Sostenible (CETS), en compliment de l'acord plenari del Consorci d'abril de 2022. La CETS promourà una planificació turística que faci compatible la conservació de l'entorn de l'espai natural amb la satisfacció de les empreses turístiques i les expectatives dels visitants i de la població local.

## Notes prèvies

### Abreviacions

Les abreviatures següents faciliten la presentació de taules i gràfics i són comunes per a tots els espais de la Xarxa de Parcs Naturals. Pot ser que alguna no es localitzi en aquesta memòria.

Abreviació	Significat
DIBA	Diputació de Barcelona
DDGI	Diputació de Girona
FOX	Parc del Foix
GRF	Parc del Garraf
GSEN	Gerència de Serveis d'Espais Naturals
GUI	Espai Natural de les Guilleries-Savassona
MCO	Parc del Montnegre i el Corredor
MSY	Parc Natural del Montseny
MTQ	Parc del Castell de Montesquiu

Abreviació	Significat
OASJ	Oficina Administrativa i de Suport Jurídic
OLE	Parc d'Olèrdola
SAGTIO	Servei d'Anàlisi i Gestió Territorial, Inversions i Obres
SGPN	Servei de Gestió de Parcs Naturals
SLI	Parc de la Serralada Litoral
SLL	Parc Natural de Sant Llorenç del Munt i l'Obac
SMA	Parc de la Serralada de Marina
XPN	Xarxa de Parcs Naturals

### Enllaços

Els enllaços que es troben en diversos punts d'aquest document porten a informació actualitzada en el moment en què es fa la consulta, que no ha de ser, necessàriament, la informació vigent referida a l'any de confecció d'aquesta memòria.

# 1. Dades generals

## 1.1. Figura jurídica, data de creació i normativa d'aplicació

### Figura jurídica i data de creació

El Consorci del Parc de la Serralada Litoral es va constituir el 15 de maig de 1992.

El Pla especial de protecció del medi natural i del paisatge de la Conreria - Sant Mateu - Céllecs es va aprovar definitivament el 4 de juny de 2004, mitjançant la Resolució MAH/1686/2004, publicada al **DOGC núm. 4154, de 15 de juny de 2004**.

El 9 d'abril de 2013 es va aprovar l'ampliació de l'espai protegit, mitjançant un acord del govern de la Generalitat de Catalunya. Aquesta ampliació va quedar anul·lada a finals de 2018 per la sentència del Tribunal Superior de Justícia de Catalunya que declara la nul·litat de la tramitació de la modificació del PEIN en l'EIN la Conreria - Sant Mateu - Céllecs, que ampliava els límits de l'espai d'interès natural.

### Decret d'aprovació del Pla d'espais d'interès natural

El **Decret 328/1992** de la Generalitat de Catalunya, de 14 de desembre (DOGC núm. 1714, d'1 de març de 1993), a l'annex 1, en el qual es fa una llista d'espais d'interès natural, inclou la Conreria - Sant Mateu - Céllecs.

### Directives comunitàries en matèria de conservació de la biodiversitat (LIC i ZEPA)

**Directiva 92/43/CEE del Consell**, de 21 de maig de 1992, relativa a la conservació dels hàbitats naturals i de la fauna i flora silvestres.

**Directiva 2009/147/CE del Parlament Europeu i del Consell**, de 30 de novembre de 2009, relativa a la conservació de les aus silvestres.

### Acord de govern de declaració de les zones especials de conservació de la regió biogeogràfica, integrants de la xarxa Natura 2000

La Generalitat de Catalunya, mitjançant els acords de govern corresponents, ha aprovat diverses llistes d'espais que es vol incorporar a la xarxa Natura 2000. Per al cas de la regió biogeogràfica mediterrània, es considera que el procés de desplegament de la xarxa Natura va culminar amb l'aprovació de l'Acord de govern 150/2014, de 4 de novembre, pel qual es declaren zones especials de conservació (ZEC) de la regió biogeogràfica mediterrània, integrants de la xarxa Natura 2000, i se n'aprova l'instrument de gestió.

En concret, el Parc de la Serralada Litoral forma part de l'espai anomenat Serres del Litoral Septentrional (Codi ES5110011), dins de la tipologia d'espais de muntanya litoral de la regió biogeogràfica mediterrània. Es va incloure en la llista d'espais proposats per formar part de la xarxa Natura 2000 com a LIC (Acord GOV/112/2006) i, posteriorment, es va designar com a ZEPA i se'n va aprovar l'instrument de gestió (Acord GOV/150/2014).

### Més disposicions legals d'utilitat per a la gestió d'espais naturals protegits

A banda de les esmentades, també són aplicables un conjunt de **disposicions legals**, tant de caràcter general com sectorial, que s'apliquen tot sovint en la gestió d'espais naturals protegits.



## 1.2. Administració promotora i raó social

### Administració promotora

Consorci del Parc de la Serralada Litoral

### Raó social

Oficina del Parc de la Serralada Litoral. Can Magarola

Consorci del Parc de la Serralada Litoral

Avinguda de Sant Mateu, 2

08328 Alella

Tel.: 937 540 024

A/e: p.slitoral@diba.cat

Web: <https://parcs.diba.cat/web/litoral>



### 1.3. Àmbit geogràfic i administratiu

#### Mapa del parc



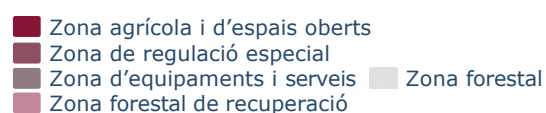
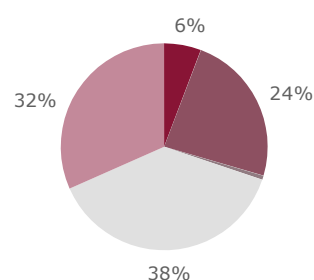
Des d'aquests enllaços es pot accedir al [Mapa de l'informador del parc](#), al fulllet [Benvinguts al Parc](#) i al [Mapa de l'Alpina 2014](#) en format PDF

## Superfície i àmbits normatius

Actualment la gestió territorial i urbanística del Consorci es regeix pel Pla especial de protecció del medi natural i del paisatge de la Conreria - Sant Mateu - Céllecs.

L'instrument urbanístic de gestió del pla especial protegeix **4.706,24 ha** incloses en el conjunt de sòl no urbanitzable dels municipis del parc. Aquest pla defineix els tractaments i usos específics més ajustats a les característiques concretes del territori i estableix i delimita les zones següents:

Àmbits normatius del pla especial	ha (aprox.)	%
Zona agrícola i d'espais oberts	272,75	5,80
Zona de regulació especial	1.116,22	23,72
Zona d'equipaments i serveis	30,11	0,64
Zona forestal	1.799,23	38,23
Zona forestal de recuperació	1.487,93	31,62
<b>Superfície total</b>	<b>4.706,24</b>	<b>100,00</b>



Aquest pla especial estableix que el Consorci del Parc de la Serralada Litoral és l'òrgan gestor de 4.312,31 hectàrees i que el Consorci del Parc de la Serralada de Marina ho és de la superfície protegida del terme municipal de Badalona (393,93 ha).

Municipi	Superfície del pla especial 2004 (ha)
Alella	229,51
Argentona	801,08
Badalona	393,93
Cabrera de Mar	176,08
Cabrils	148,44
Martorelles	0,00
Montornès del Vallès	0,00
Òrrius	259,99
Premià de Dalt	244,80
Roca del Vallès, la	711,31
Santa Maria de Martorelles	184,68
Teià	202,06
Tiana	271,61
Vallromanes	239,56
Vilanova del Vallès	394,21
Vilassar de Dalt	448,98
<b>Total</b>	<b>4.706,24</b>

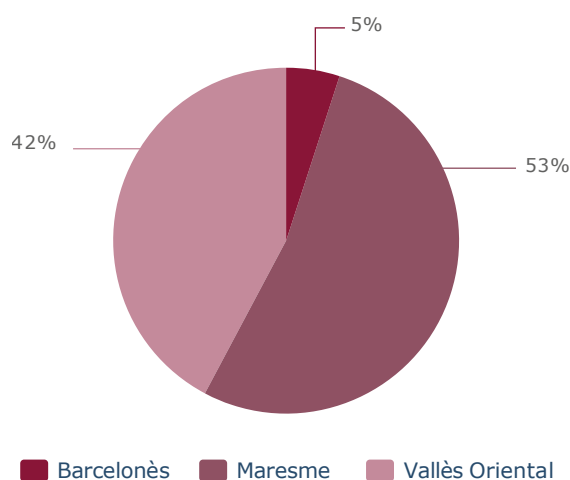
Actualment es treballa en la modificació del pla especial per tal de zonificar i establir normativa específica del territori en els nous sectors incorporats a l'EIN, de manera que els límits del pla especial i de l'espai d'interès natural la Conreria - Sant Mateu - Céllecs coincideixin completament.

### 1.3.1. Comarques i municipis

El territori delimitat pel pla especial de protecció inclou sòls pertanyents a tretze municipis de les comarques del Barcelonès, el Maresme i el Vallès Oriental.

Comarca	Municipi	Total ha	Ha dins del parc	% municipi	% del total del parc
Barcelonès		2.118,00	393,93	--	0,08
	Badalona	2.118,00	393,93	18,60	0,08
Maresme		8.668,00	2.782,55	--	0,59
	Alella	958,00	229,51	23,96	0,05
	Argentona	2.540,00	801,08	31,54	0,17
	Cabrera de Mar	898,00	176,08	19,61	0,04
	Cabrils	705,00	148,44	21,06	0,03
	Òrrius	566,00	259,99	45,93	0,06
	Premià de Dalt	657,00	244,80	37,26	0,05
	Teià	663,00	202,06	30,48	0,04
	Tiana	795,00	271,61	34,16	0,06
	Vilassar de Mar	886,00	448,98	50,67	0,10
Vallès Oriental		8.110,00	1.529,76	--	0,33
	Martorelles	361,00	0,00	0,00	0,00
	Montornès del Vallès	1.023,00	0,00	0,00	0,00
	Roca del Vallès, la	3.690,00	711,31	19,28	0,15
	Santa Maria de Martorelles	451,00	184,68	40,95	0,04
	Vallromanes	1.065,00	239,56	22,49	0,05
	Vilanova del Vallès	1.520,00	394,21	25,93	0,08
	<b>Total</b>		<b>18.896,00</b>	<b>4.706,24</b>	

Distribució percentual de la superfície del parc per comarques



### 1.3.2. Dades de població

#### Població dels municipis de l'àmbit del parc

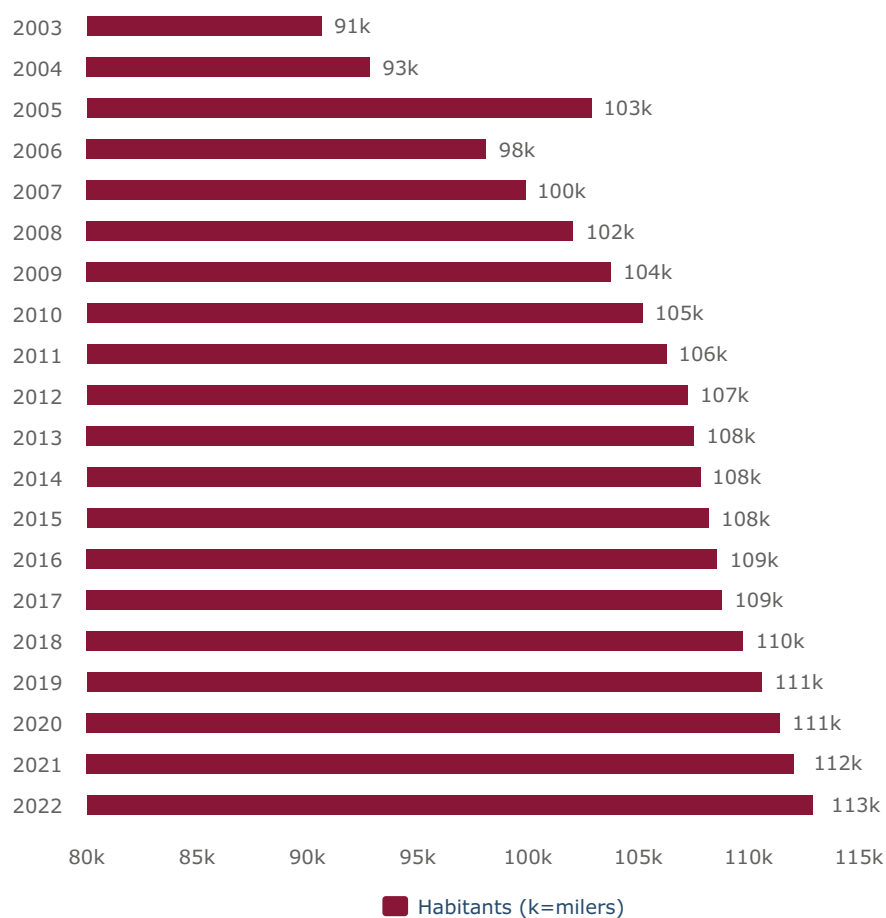
A la taula i els gràfics següents no s'ha comptabilitzat la població del municipi de Badalona, atès que la gestió d'aquesta part de l'EIN correspon al Parc de la Serralada de Marina.

Municipi	Habitants dins del parc (cens any 2022)					Total	% (perm.)
	Habitants (2022)	Cases	H. permanents	H. temporals			
Alella	10.079	2	6	0	8	2,03	
Argentona	12.745	10	20	14	44	6,76	
Cabrera de Mar	4.848	4	7	0	11	2,36	
Cabrils	7.729	0	0	0	0	0,00	
Martorelles	4.859	4	66	0	70	22,30	
Montornès del Vallès	16.707	0	0	0	0	0,00	
Òrrius	793	17	0	19	36	0,00	
Premià de Dalt	10.400	5	49	1	55	16,55	
Roca del Vallès, la	10.776	45	9	2	56	3,04	
Santa Maria de Martorelles	889	0	0	0	0	0,00	
Teià	6.635	0	0	0	0	0,00	
Tiana	9.110	2	4	2	8	1,35	
Vallromanes	2.632	24	64	10	98	21,62	
Vilanova del Vallès	5.557	19	24	5	48	8,11	
Vilassar de Dalt	9.128	38	47	0	85	15,88	
<b>Total</b>	<b>112.887</b>	<b>170</b>	<b>296</b>	<b>53</b>	<b>519</b>	<b>100,00</b>	

## Evolució anual de la població total dels municipis de l'àmbit del parc

Font: Institut Cartogràfic de Catalunya; Idescat, Padró municipal d'habitants


Any	Habitants
2003	90.634
2004	92.840
2005	102.882
2006	98.103
2007	99.907
2008	102.047
2009	103.767
2010	105.190
2011	106.271
2012	107.225
2013	107.514
2014	107.812
2015	108.172
2016	108.576
2017	108.801
2018	109.738
2019	110.587
2020	111.431
2021	112.064
2022	112.887



### 1.3.3. Titularitat del sòl

	Superfície (ha)	%
Titularitat pública (majoritàriament ajuntaments)	85,28	1,81
Altres titulars	4.620,96	98,19
<b>Superfície total del parc</b>	<b>4.706,24</b>	<b>100,0</b>

El Consorci és propietari d'una finca al municipi de Vilanova del Vallès de 9.270,50 m<sup>2</sup> situada fora dels límits del parc.



El castell de Burriac des del vessant vallesà. Font: Arxiu XPN

## 2. Òrgans de gestió i participació

### 2.1. Presentació

Les determinacions que estableix el pla especial es duen a terme amb el concurs de l'administració del parc (el Consorci), que inclou el **Consell Plenari**, l'òrgan superior de govern, i la **Comissió Executiva**, òrgan consultiu i de suport a la gestió tècnica. Ambdós pretenen garantir la participació i col·laboració en la gestió de l'espai protegit de les diferents administracions públiques amb competències específiques en aquest àmbit territorial. També hi ha l'**Assemblea d'Entitats**, constituïda pels representants dels ciutadans que, per la seva activitat econòmica o per la voluntat de participar en els afers públics, volen intervenir de manera més activa en l'activitat que desenvolupa el Consorci.

### 2.2. Consell Plenari

El **Consell Plenari** del Parc de la Serralada Litoral, que va ser constituït el 17 d'octubre de 2019 en un acte celebrat a Alella, té les funcions i la composició següents:

#### Funcions

- Impulsar l'execució dels programes de desenvolupament del Consorci, i aprovar el pla anual de gestió i d'inversions, i la memòria anual.
- Exercir el control i la fiscalització de la resta d'òrgans del Consorci.
- Aprovar els reglaments, les ordenances i l'inventari general.
- Adoptar l'acord per dotar-se dels òrgans complementaris pertinents per a l'acompliment de les finalitats del Consorci.
- Aprovar el pressupost i les seves modificacions d'acord amb les bases d'execució, autoritzar i disposar les despeses en matèria de la seva competència i aprovar el compte general, d'acord amb les competències que la llei assigna a la Comissió Especial de Comptes, i les previsions de la normativa reguladora de les hisendes locals.
- Aprovar les formes de gestió dels serveis i la creació d'òrgans desconcentrats.
- Acceptar la delegació de competències i l'encàrrec de gestió i de funcions fetes per altres administracions públiques diferents de les consorciades.
- Aprovar la plantilla i la relació de llocs de treball.
- Escollir el president i els vicepresidents, d'acord amb les previsions estatutàries.
- Aprovar, autoritzar la despesa i adjudicar els expedients de contractació de tota mena, la quantia dels quals excedeixi en un 20% els recursos ordinaris del pressupost, així com els contractes pluriennals quan la seva durada sigui superior a quatre anys i els pluriennals de durada més curta quan l'import acumulat de totes les seves anualitats superi el percentatge indicat, referit als recursos ordinaris del pressupost del primer exercici.
- Aprovar projectes d'obres i serveis quan sigui competent per contractar-los i concedir-los i quan no estiguin previstos en el pressupost.
- Atorgar la concessió de béns o serveis sempre que la seva quantia excedeixi en un 20% els recursos ordinaris del pressupost del Consorci, així com atorgar concessions de béns o serveis per un període superior a quatre anys i concessions pluriennals de durada més curta quan l'import acumulat de totes les seves anualitats superi el percentatge indicat, referit als recursos ordinaris del pressupost del primer exercici.
- Adquirir béns i drets quan el seu valor superi el 10% dels recursos ordinaris del pressupost, en els termes previstos a la legislació vigent.



- Determinar els recursos propis de caràcter tributari i imposar i ordenar les taxes, si escau, dels serveis que es prestin.
- Alienar béns i drets quan la seva quantia excedeixi en un 10% els recursos ordinaris del pressupost, en els termes previstos a la legislació vigent.
- Alterar la qualificació jurídica dels béns demaniais propis.
- Aprovar la cessió gratuïta de béns immobles, a títol de propietat, a altres administracions o institucions públiques.
- Aprovar les bases generals i específiques per a l'atorgament de beques, premis i subvencions.
- Aprovar les operacions de crèdit quan el seu import superi el 10% dels recursos ordinaris del pressupost del Consorci i concertar les operacions de tresoreria, en els termes previstos a la legislació vigent.
- Adoptar els acords del Consorci en relació amb:
  - La integració de noves entitats.
  - La modificació dels estatuts.
  - La dissolució del Consorci.
- Informar sobre aquelles matèries sotmeses a la seva consideració per la presidència. Proposar iniciatives a les entitats consorciades en l'àmbit del seu objecte.
- Potenciar el coneixement i la coordinació entre institucions i entitats.
- Analitzar, promoure debats i sensibilitzar sobre les qüestions clau de la sostenibilitat mediambiental en el seu àmbit territorial d'actuació i els que hi tinguin incidència recíproca.
- Proposar a la presidència la constitució de grups de treball i la composició d'aquests atenent als àmbits i les qüestions prioritzades que siguin objecte d'estudi.

## Composició

<b>Presidència</b>	L'alcalde de l'Ajuntament de Teià, Il·lm. Sr. Andreu Bosch i Rodoreda
<b>Vicepresidències</b>	L'alcalde de l'Ajuntament de la Roca del Vallès, Il·lm. Sr. Albert Gil i Gutiérrez El diputat delegat de Mobilitat, Espais Naturals i Prevenció d'Incendis Forestals de la Diputació de Barcelona, Il·lm. Sr. Josep Tarín i Canales / Il·lm. Sr. Valentí Junyent Torras
<b>Vocals</b>	La representant de l'Ajuntament d'Alella, Sra. Xènia Matas i Castany / Sra. Mònica Vizern i López El representant de l'Ajuntament d'Argentona, Sr. Joan Maria Pascual Martí El representant de l'Ajuntament de Cabrera de Mar, Sr. Daniel Meroño Lombera El representant de l'Ajuntament de Cabrils, Sr. Pere Sáez Mora / Sr. Pere Cos Carreras El representant de l'Ajuntament de Martorelles, Sr. Joan Marc Flores Riera La representant de l'Ajuntament de Montornès del Vallès, Sra. Maria del Mar Garcia Santos El representant de l'Ajuntament d'Òrrius, Il·lm. Sr. Jordi Rull i Claus El representant de l'Ajuntament de Premià de Dalt, Sr. Carles A. Medina Vilalta La representant de l'Ajuntament de Santa Maria de Martorelles, Sra. Lídia Calvet Xicola El representant de l'Ajuntament de Tiana, Sr. Àlex Robles Minguell / Sr. Albert Sales Castell La representant de l'Ajuntament de Vallromanes, Sra. Chantal Barber Willems La representant de l'Ajuntament de Vilanova del Vallès, Il·lma. Sra. Yolanda Lorenzo i Garcia El representant de l'Ajuntament de Vilassar de Dalt, Sr. Benet Oliva Ricós

La representant del Consell Comarcal del Maresme, Sra. Montserrat Garrido Romera

El representant del Consell Comarcal del Vallès Oriental, Sr. Joan Daví i Mallol

El representant de Polítiques Ambientals de la Generalitat de Catalunya, Sr. Ferran Miralles i Sabadell / Sr. Antoni Ferran i Mèlich / Sr. Marc Vilahur Chiaraviglio

**Secretaria** Sr. Santiago Pérez Olmedo

Nota: en el cas que durant l'any s'hagi produït un relleu en alguns dels representants, sigui per motius derivats de processos electorals o per altres circumstàncies, s'indiquen els noms dels representants que ho hagin estat per un període o un altre de temps, separats pel símbol /.

## 2.3. Comissió Executiva

Per acord del Consell Plenari en la sessió de constitució de la legislatura 2019-2023 de 17 d'octubre de 2019, la Comissió Executiva es va formar com a òrgan consultiu complementari als previstos als estatuts del Consorci, en aplicació de l'article 7.2, amb les funcions i la composició següents:

### Funcions

- Suport a la gestió del Consorci. Consulta d'assumptes sobrevinguts.
- Consulta de la formació de l'ordre del dia de les sessions plenàries.

### Composició

Formen la Comissió Executiva els representants i tècnics següents:

- Il·lm. Sr. Andreu Bosch i Rodoreda, president i representant de l'Ajuntament de Teià
- Il·lm. Sr. Albert Gil i Gutiérrez, vicepresident primer i representant de l'Ajuntament de la Roca del Vallès
- Il·lm. Sr. Josep Tarín i Canales / Il·lm. Sr. Valentí Junyent Torras, vicepresident segon i representant de la Diputació de Barcelona
- Sra. Montserrat Garrido Romera, representant del Consell Comarcal del Maresme
- Sr. Joan Daví i Mallol, representant del Consell Comarcal del Vallès Oriental
- Sr. Joan Maria Pascual Martí, representant de l'Ajuntament d'Argentona
- Sr. Benet Oliva Ricós, representant de l'Ajuntament de Vilassar de Dalt
- Sra. Maria del Mar Garcia Santos, representant de l'Ajuntament de Montornès del Vallès
- Il·lma. Sra. Yolanda Lorenzo i Garcia, representant de l'Ajuntament de Vilanova del Vallès
- Sra. Maria Àngels Palacio Pastor, gerent de Serveis d'Espais Naturals de la Diputació de Barcelona i consellera delegada del Consorci
- Sra. Isabel Cabrera Barbero, directora del parc

Nota: en el cas que durant l'any s'hagi produït un relleu en alguns dels representants, sigui per motius derivats de processos electorals o per altres circumstàncies, s'indiquen els noms dels representants que ho hagin estat per un període o un altre de temps, separats pel símbol /.

## 2.4. Assemblea d'Entitats

El 28 d'abril de 2009 es va constituir l'**Assemblea d'Entitats del Parc de la Serralada Litoral**. Està integrada per entitats i associacions dels 15 municipis del parc i per altres que, per la seva proximitat o per la seva vinculació a aquest territori, van mostrar interès a formar-ne part.

## **Normes d'organització i funcionament**

L'Assemblea d'Entitats, en sessió ordinària de 20 de maig de 2009, va aprovar les normes internes següents d'organització i funcionament de l'entitat:

### **Article 1r**

L'Assemblea d'Entitats del Parc de la Serralada Litoral, constituïda el dia 28 d'abril de 2009 a la seu del Consorci del Parc de la Serralada Litoral a Cabrera de Mar, es regirà per les presents normes internes d'organització i funcionament, en desenvolupament del que disposa l'acord del Consell Plenari del Parc de la Serralada Litoral de data 17 de setembre de 2008. L'aprovació d'aquestes normes i qualsevol modificació posterior correspondrà al Consell Plenari del Parc de la Serralada Litoral.

### **Article 2n**

En virtut del que consta en l'acta de constitució de l'Assemblea d'Entitats del Parc de la Serralada Litoral, aquest òrgan de participació s'estructura de la forma següent:

- ADF
- Agrícola
- Científic/Museus
- Ciclista
- Cinegètic
- Cívic
- Conservacionista
- Cultural/Arxius
- Educatiu
- Excursionistes
- Forestal
- Lleure i esport (altres genèric)
- Turístic

### **Article 3r**

Qualsevol modificació relativa als sectors haurà de ser aprovada per la Junta de Representants (titular o suplent de cada un dels sectors), procurant que la composició de l'Assemblea d'Entitats del parc integri de manera suficient els diferents interessos existents en el territori i els seus àmbits d'influència. Els acords de la Junta de Representants es prendran per majoria simple.

### **Article 4t**

Per a l'elecció dels membres de la Junta de Representants es partirà de les persones designades per les entitats que formin part de l'assemblea adscrites als diferents sectors.

D'aquests representants, se n'escollirà un que serà el titular i un altre que serà el suplent, als efectes d'interlocució formal i elevació de propostes al Consell Plenari.

### **Article 5è**

Per formar part de l'Assemblea d'Entitats del parc caldrà que l'entitat estigui legalment constituïda i inscrita en el registre corresponent (Registre General d'Entitats, Registre d'Entitats Esportives, etc.) i que sol·liciti l'adscripció a la Junta de Representants. En l'acte d'acceptació de la inscripció, la Junta de Representants es manifestarà quant al sector d'activitat a què pugui inscriure's, en funció del que consti en els Estatuts de l'Entitat sol·licitant. Les entitats podran designar un delegat titular i un altre de suplent per tal de garantir la màxima participació.

### **Article 6è**

Els representants de les entitats deixaran de tenir aquesta condició quan deixin d'ésser d'aquestes entitats, o quan aquestes entitats deixin d'existir.

### **Article 7è**

Entre els membres de la Junta de Representants se n'escollirà un que actuarà com a president i un altre com a vicepresident, als efectes de convocar i presidir les reunions ordinàries i extraordinàries de l'Assemblea d'Entitats del parc. Les tasques de secretaria les realitzarà la gerència del parc. En cas d'absència del president, presidirà les reunions de l'Assemblea d'Entitats del parc el vicepresident o la persona en qui aquest hagi delegat prèviament.

### **Article 8è**

A les reunions de l'Assemblea d'Entitats del parc hi podran assistir les persones que el mateix òrgan consideri convenient per tractar de qualsevol dels assumptes inclosos en l'ordre del dia de la reunió.

### **Article 9è**

L'Assemblea d'Entitats del parc es reunirà amb caràcter ordinari una vegada al semestre.

Amb caràcter extraordinari es reunirà quan sigui convocada pel president de l'assemblea, quan almenys deu dels membres de l'Assemblea d'Entitats del parc, d'un mínim de tres sectors, ho sol·licitin o quan ho faci el Consell Plenari del Consorci.

De cada reunió se n'aixecarà l'acta corresponent, que es trametrà a totes les entitats censades. L'Assemblea d'Entitats del Parc de la Serralada Litoral podrà celebrar les seves sessions a les instal·lacions del parc o a qualsevol dels municipis integrants del Consorci.

### **Article 10è**

Per a la celebració vàlida d'una sessió caldrà l'assistència del secretari, del president o del vicepresident, i del cinquanta per cent dels membres que formen la Junta de Representants (inclosos el president o el vicepresident), o d'almenys deu dels membres de l'Assemblea d'Entitats del parc, sempre que estiguin adscrits com a mínim a tres sectors diferents. Acompanyant la convocatòria s'adjuntarà l'acta de la sessió anterior, que serà sotmesa a aprovació.

### **Article 11è**

Quan l'Assemblea d'Entitats del parc hagi de prendre acords, s'adoptaran per majoria simple.

### **Article 12è**

La Junta de Representants, per tal de preparar propostes en matèries específiques, podrà crear comitès de treball de caràcter sectorial, en què hi siguin presents un o més membres d'almenys tres sectors, entre els quals hi hauran de ser aquells que millor representin els interessos de l'Assemblea d'Entitats del parc en relació a la temàtica a desenvolupar.

Per tal de sol·licitar la incorporació d'aquestes propostes a l'ordre del dia del Consell Plenari del Consorci, en caldrà la validació per part del comitè de treball sectorial.

### **Article 13è**

Els membres de l'Assemblea d'Entitats del Parc de la Serralada Litoral, la composició de la Junta de Representants i els càrrecs de president i vicepresident tindran una vigència màxima de cinc anys, i hauran de procedir a la seva renovació un cop finalitzat aquest període. No obstant això, s'haurà de procedir a la renovació de càrrecs si almenys deu dels membres de l'Assemblea d'Entitats del parc, d'almenys tres sectors diferents, ho sol·liciten conjuntament al president en qualsevol moment.

### **Article 14è**

Dels acords adoptats a l'assemblea se'n trametrà una còpia al Consorci del Parc de la Serralada Litoral.

### **Article 15è**

Amb caràcter supletori de les presents normes s'aplicarà el reglament d'organització, funcionament i règim jurídic de les entitats locals i disposicions concordants.

## 3. Mitjans i recursos

### 3.1. Personal

#### Personal del parc

Càrrec	Persones	Adscripció
Directora del parc	Isabel Cabrera Barbero	DIBA
Administració i gestió	Silvia Moliné del Castillo	ConSORCI
	Fernando Murga Poupon	ConSORCI
Tècnica en conservació	Roser Loire Fernández	ConSORCI
Tècniques de medi natural i d'ús públic	Iguázel Pac Rodríguez / Cèlia Fernández Acién	ConSORCI
Cap de la Unitat de Guarderia	Laura León Amat	ConSORCI
Guardes	Xavier Margaix Giner	ConSORCI
	Jordi Vergés Cedó	ConSORCI
	José Antonio Vélez Toril	ConSORCI
	Jordi Ponce Santos	ConSORCI
	Borja Polo Villalba	DIBA
Personal d'obres i manteniment	Antonio Vázquez Granados	ConSORCI
	Francisco José Yáñez Castaño	ConSORCI
Personal de reforç a l'estiu (guaites)	Miquel Àngel Collado Fernández (del 14/6 a l'1/9)	ConSORCI
	Montse Julià Carulla (del 14/6 a l'1/9)	ConSORCI/DIBA
	Elies Vallbona Pérez (del 14/6 a l'1/9)	ConSORCI/DIBA
	Arnal Masó Aliberas (del 14/6 a l'1/9)	DIBA
Personal del SAGTIO		
Tècnics de territori (tp)	Ana Cabrerizo Andrés	DIBA
	Jaume Font Cuquet	DIBA

Nota 1: tp = dedicació a temps parcial (també donen suport a altres parcs).

DIBA = persones adscrites a la Diputació de Barcelona.

Nota 2: en el cas que durant l'any s'hagi produït un relleu de persones en algun dels llocs de treball, s'indiquen els noms de les persones que han ocupat el mateix lloc de treball per un període o un altre de temps, separats pel símbol /.

## 3.2. Equipaments

### Situació geogràfica aproximada dels equipaments del parc



**Equipaments** (clicueu damunt de cada nom per accedir a la informació web)

- 1 [Oficina del Parc de la Serralada Litoral. Can Magarola](#)
- 2 [Centre d'Informació de la Creu de Can Boquet](#)
- 3 [Punt d'Informació de Can Lleonart](#)
- 4 [Centre de Documentació del Parc de la Serralada Litoral](#)

### 3.2.1. Oficina del parc, centre i punt d'informació, i centre de documentació

#### Oficina del Parc de la Serralada Litoral. Can Magarola

**Horari:** feiners de 9 a 14 h

**Adreça postal:**

Avinguda de Sant Mateu, 2

08328 Alella

Tel.: 937 540 024

A/e: p.slitoral@diba.cat

Règim de gestió: conveni

Material accessible: material en braille

 [Oficina del Parc de la Serralada Litoral. Can Magarola](#)



#### Centre d'Informació de la Creu de Can Boquet

**Horari d'estiu** (1 abril - 30 setembre): dissabtes i diumenges, de 9 a 14 h; festius, de 10 a 14 h

**Horari d'hivern** (1 octubre - 31 març): dissabtes i diumenges, de 10 a 14 h; festius, de 10 a 14 h

**Adreça postal:**

Creu de Can Boquet

08339 Vilassar de Dalt

Tel.: 656 903 642

A/e: p.slitoral.canboquet@diba.cat

Règim de gestió: contracte de serveis

 [Centre d'Informació de la Creu de Can Boquet](#)



### **Punt d'Informació de Can Leonart**

**Horari:** Estiu (1 abril - 30 setembre): dissabtes i diumenges, de 9 a 14 h; festius, de 10 a 14 h. Hivern (1 octubre - 31 març): dissabtes i diumenges, de 10 a 14 h; festius, de 10 a 14 h

**Adreça postal:**

Plaça Germans Leonart, 1  
08328 Alella

Tel.: 935 554 650

A/e: p.slitoral.lleonart@diba.cat

Web: <https://www.alella.cat/turisme>

Règim de gestió: conveni

 [Punt d'informació de Can Leonart](#)



### **Centre de Documentació del Parc de la Serralada Litoral «Salvador Grau i Tort»**

**Horari:** dimecres de 17 a 20 h. Concerteu visita prèvia (juliol i agost tancat)

**Adreça postal:**

Museu Arxiu Municipal de Vilassar de Dalt  
Marquès de Barberà, 9 (Masia de Can Banús)  
08339 Vilassar de Dalt

Tel.: 937 507 488

A/e: cdp.slitoral@diba.cat

Web: <https://vilassarturisme.cat/cat/que-fer/museus-i-centres-dinterpretacio/museu-arxiu-can-banus>

Règim de gestió: conveni

 [Centre de Documentació del Parc de la Serralada Litoral](#)



## 3.2.2. Miradors i àrees d'aparcament

### Miradors

#### La Cornisa

- Teià
- Règim de gestió: directa

#### Montcabrer

- Cabrils
- Règim de gestió: directa

#### D'en Baldiri

- Teià
- Règim de gestió: directa

#### Céllecs

- Vilanova del Vallès
- Règim de gestió: directa

#### Balcó de la Pedrera

- Premià de Dalt
- Règim de gestió: directa

#### Turó d'en Galceran

- Tiana
- Règim de gestió: directa

### Àrees d'aparcament

#### La Cornisa

- Teià
- Règim de gestió: directa

#### Coll de Clau

- Teià
- Règim de gestió: directa

#### Font Picant

- Cabrera de Mar
- Règim de gestió: directa

#### Mútua Metal·lúrgica

- Òrrius
- Règim de gestió: directa

#### Plana del Mestre

- Premià de Dalt
- Règim de gestió: directa

#### Roca d'en Toni

- Vilassar de Dalt
- Règim de gestió: directa



Mirador de Montcabrer. Font: Arxiu XPN



Itinerari de la font de Can Gurguí. Font: Arxiu XPN



### 3.2.3. Itineraris a peu senyalitzats



Podeu consultar el [web interactiu d'itineraris a peu senyalitzats](#) del parc.

Nom de l'itinerari	Dificultat
GR 92 Sender del Mediterrani	Mitjana
GR 97.1 De Marata al pla de l'Espinal	Mitjana
GR 97.3 Palaudàries-Gallecs-Alella	Mitjana
SL-C 111 Ruta del Vedat	Baixa
SL-C 112 Ruta de l'Esquirol	Mitjana
SL-C 113 A la roca d'en Toni des de Cabrils	Mitjana
SL-C 114 Al castell de Burriac des d'Argentona	Mitjana
SL-C 115 Al castell de Burriac des de Cabrera de Mar	Mitjana
SL-C 116 La creu de Montcabrer	Baixa
SL-C 117 La font de Can Gurguí	Baixa
SL-C 120 Les fonts de Santa Maria de Martorelles	Mitjana
SL-C 135 Les fonts d'Alella	Mitjana
Ruta prehistòrica I Can Gol - Célecs	Mitjana
Ruta prehistòrica II Can Planes - Sant Bartomeu	Mitjana
Meridià verd (de la Roca del Vallès a la platja d'Ocata al Masnou)	Baixa

### 3.3. Material de divulgació i comunicació


La Subsecció de Comunicació, Formació i Coordinació de la Gerència de Serveis d'Espais Naturals va promoure les publicacions que indiquem a continuació i que estan vinculades directament amb el parc o indirectament amb la Xarxa de Parcs Naturals. La mateixa secció també gestiona el web, les xarxes socials i les aplicacions mòbils.

#### Libres

- **He mirat aquesta terra: Xarxa de Parcs Naturals de la Diputació de Barcelona**
- **La Xara i el Pau i la bruixa de la pinta d'or**
- **Parcs naturals de Barcelona: un passeig**
- **Parcs naturals pas a pas: Xarxa de Parcs Naturals de la Diputació de Barcelona**
- **Trobades d'estudiosos de la Serralada Litoral Central**

#### Memòries

- **Memòries anuals de gestió del parc**
- **Memòries anuals del programa Poesia als parcs**
- **Memòries anuals del programa Parc a taula**
- **Memòries anuals del Cercle de Voluntaris dels Parcs Naturals**
- **Memòries anuals del programa Viu el parc**



#### Guies temàtiques i altres documents

- **Guia dels parcs de la Serralada Litoral i Serralada de Marina** (Guies dels Parcs, núm. 6). Diputació de Barcelona
- **Guia de rutes literàries per la Xarxa de Parcs Naturals**
- **Guia de rutes de flora i fauna per la Xarxa de Parcs Naturals**
- **Guia de rutes fotogràfiques per la Xarxa de Parcs Naturals**
- **Guia de rutes i llegendes de la Xarxa de Parcs Naturals**
- **Descobreix el patrimoni arquitectònic dels nostres parcs**
- **Rutes en transport públic per la Xarxa de Parcs Naturals**
- **Joëlette. La natura a l'abast de tothom**



## Mapes

- [Mapa de l'informador del Parc de la Serralada Litoral](#) (en català, castellà, anglès i francès)
- [Mapa topogràfic de Catalunya. Parc de la Serralada Litoral i Parc de la Serralada de Marina. 1:25.0000. Editorial ICGC](#)
- [Mapa excursionista i turístic. Parc de la Serralada Litoral i Parc de la Serralada de Marina. 1:25.000. Editorial Alpina](#)

## Desplegables


- [Benvinguts al parc](#) (en català)
- [Xarxa de Parcs Naturals](#) (en català, castellà, anglès, francès i italià)
- [La Xarxa de Centres de Documentació dels Espais Naturals Protegits de Catalunya](#)
- [Centres de documentació de la Xarxa de Parcs Naturals](#)

## Itineraris senyalitzats

- [SL-C 111 Ruta del Vedat](#)
- [SL-C 112 Ruta de l'Esquirol](#)
- [SL-C 113 A la Roca d'en Toni des de Cabrils](#)
- [SL-C 114 Al castell de Burriac des d'Argentona](#)
- [SL-C 115 Al castell de Burriac des de Cabrera de Mar](#)
- [SL-C 116 La creu de Montcabrer](#)
- [A la Roca d'en Toni des de Vilassar de Dalt](#)
- [Meridià verd. De la Roca del Vallès a la platja d'Ocata](#)
- [Ruta prehistòrica I: Can Gol - Céllecs](#)
- [Ruta prehistòrica II: Can Planes - Sant Bartomeu de Cabanyes](#)

## Fulls solts, díptics, tríptics i altres fullets

- Al parc amb el vostre gos
- Bolets. Consells per collir-ne
- Bones pràctiques en curses de muntanya
- Castanyes i castanyedes. Recomanacions
- Centres de documentació
- Cercle de Voluntaris dels Parcs Naturals. Apunta-t'hi!
- Circulació motoritzada en espais naturals
- Com és natural, no hi volem deixalles
- El paper del personal d'informació
- El parc, deixa'l net
- El senglar. Impacte i precaucions
- El vostre gos i els ramats
- Exposició itinerant Parc de la Serralada Litoral
- Guardes forestals. Què fem?
- La nova app dels parcs naturals. Els parcs a la punta dels dits
- L'ús de la bicicleta als espais naturals protegits
- No et quedis a casa! L'accessibilitat a la Xarxa de Parcs Naturals
- Prevenció dels incendis forestals
- Protecció del verd nadalenc



- Regulació de l'escalada. Jaciments arqueològics de Can Boquet
- Revetlles sense incendis
- Si corres per la muntanya, respecta l'entorn
- Subscriu-te gratuïtament a *L'Informatiu dels Parcs*
- Visitem el parc amb seguretat
- Viu el parc, l'espectacle és a la natura

### Cartells

- Dia Europeu dels Parcs (cartell)
- Dia Europeu dels Parcs (pancarta)
- Experiències Parc a taula
- Òpera als parcs
- **Parc de la Serralada Litoral: Flora i fauna dels vessants marítics** (col·lecció Flora i Fauna dels Parcs)
- Parcs en concert
- Passejades guiades
- Poesia als parcs
- Viu el parc (cartell general)
- Viu el parc (cartell mut)

### Altres publicacions

- Carnet de colla senlanaire
- Coneguem els nostres parcs. Llibreta de camp i guia del professorat
- Dia Europeu dels Parcs (full solt)
- Experiències Parc a taula
- Passejades guiades (fullet)
- Poesia als parcs (programa)
- Viu el parc (programa general)

### Exposicions i material audiovisual

#### Exposició itinerant sobre el Parc de la Serralada Litoral

L'exposició descobreix el paisatge, la vegetació i la fauna del parc i ensenya què cal fer per protegir-lo i respectar-lo. Produïda per la Xarxa de Parcs Naturals, «Parc de la Serralada Litoral» presenta una desena de plafons de fusta natural amb una quarantena d'il·lustracions de flora i fauna, obra d'Agnès Perelló. La proposta incorpora el personatge de la bruixa de la pinta d'or com a simpàtic fil conductor.



L'exposició a la biblioteca del Masnou. Font: Arxiu XPN

Incorpora tres nivells de lectura, vehiculats pel personatge narrador, i un ventall d'elements gràfics on destaquen les il·lustracions naturalistes i els interactius no digitals. Presenta recursos com una passejada audiovisual, propostes de participació, objectes mòbils i ambientació aromàtica.

#### **Vídeo Soc el Parc de la Serralada Litoral**

Podeu visualitzar aquest i altres vídeos de la Xarxa de Parcs Naturals al [canal de YouTube](#).



<https://youtu.be/ofYYXd0JAik>

#### **Vídeo Civisme als parcs - Liliandherband**

La instagramer @liliandherband col·labora amb la campanya de la Xarxa de Parcs Naturals de la Diputació de Barcelona per conscienciar la ciutadania que cal tenir comportament cívic i responsable durant la seva visita als parcs naturals.

<https://www.youtube.com/watch?v=qtm0BBZppxs&t=6s>

#### **L'Informatiu dels Parcs**

*L'Informatiu dels Parcs* és el butlletí de divulgació de la Xarxa de Parcs Naturals de la Diputació de Barcelona. Té una periodicitat quinzenal i recull notícies dels dotze parcs que integren aquesta xarxa i d'altres organismes que hi estan relacionats.

Pàgina web de [subscripció gratuïta al butlletí L'Informatiu dels Parcs](#).

Pàgina web de consulta de l'[històric de L'Informatiu dels Parcs](#).



#### **Gaudim als Parcs**

*Gaudim als Parcs* és el butlletí de divulgació de la Xarxa de Parcs Naturals de la Diputació de Barcelona. Té una periodicitat setmanal i recull activitats dels dotze parcs que integren aquesta xarxa i d'altres organismes que hi estan relacionats.


Pàgina web de [subscripció gratuïta al butlletí Gaudim als Parcs](#).

Pàgina web de consulta de l'[històric de Gaudim als Parcs](#).



### Calendari 2022

El Consorci ha dissenyat i publicat el calendari del 2022. Les fotografies guanyadores del 13è Concurs Fotogràfic han il·lustrat el calendari editat pel Consorci del Parc de la Serralada Litoral. Se n'ha fet un tiratge de 3.000 exemplars, que han estat distribuïts entre els ens consorciats i els punts d'informació del Consorci. Les fotografies que il·lustren el calendari d'aquest any són les cinc guanyadores del concurs –quatre de la categoria general i una de la categoria infantil– i les deu seleccionades amb més «M'agrada» a Facebook, tenint en compte que un mateix autor no pot tenir dues fotografies seleccionades.



### 3.4. Parc mòbil

El parc mòbil del parc es va renovant en funció de l'estat mecànic i de l'antiguitat dels vehicles. Es duen a terme totes les accions necessàries per mantenir i conservar-lo en les millors condicions tècniques i de seguretat.

Les característiques del parc mòbil del parc són les que podeu veure a la taula següent:



#### Relació dels vehicles del parc (2022)

Matrícula	Model	Any d'adquisició	Usuaris	Adscripció
8576 FSC	Nissan Pick-up	2007	Guardes	Consorci
8270 GHC	Land Rover	2008	Guardes	Consorci
1569 DLP	Nissan Terrano	2009	Tècnics	Consorci
9010 KJT	Nissan Pick-up	2018	Guardes	Consorci
9989 KWT	Nissan Qashqai	2019	Tècnics	Consorci
6044 LPT	Nissan Pick-up	2021	Manteniment	Consorci

## 3.5. Pressupost

### Resum de distribució del pressupost

Durant aquest exercici, el pressupost total destinat al parc ha estat d'**1.271.208,65 €**. Atès que la superfície del parc és de **4.706,24** ha, això comporta una dotació econòmica de **270,11 €/ha**.

Com es pot veure en la taula següent, el còmput del cost repercutit de serveis centrals\* (**320.101,62 €**) representa una quantitat total que implica afegir un **34%** al pressupost gestionat pel parc, que ha estat de **951.107,03 €**.

\* Per tal de poder ajustar amb més precisió el cost real que implica la gestió de l'espai protegit, a partir de l'any 2017 s'ha tingut en compte el **cost repercutit** que representa el suport humà i material a la gestió i administració d'aquest parc per part dels serveis centrals de la Diputació de Barcelona. Fins ara, en alguns parcs, aquest cost no s'havia comptabilitzat, per raons de complexitat de càlcul, inherents a l'estructura comptable del pressupost d'aquesta corporació, cosa que dificultava el coneixement exacte de la repercussió als diversos espais de la XPN.

L'aplicació d'aquest cost repercutit al pressupost del parc, amb un criteri de repartiment que té en compte el conjunt de la XPN, permet obtenir una dada de «cost de gestió per hectàrea» de l'espai protegit, molt més acurada i equiparable als valors que s'utilitzen en altres espais naturals i en fòrums nacionals i internacionals, on se solen comparar aquest tipus d'indicadors.

Tot i així, cal tenir present que no deixa de ser una aproximació; ara bé, com es pot veure en les taules i gràfics següents, representa una quantitat global molt important que, en alguns parcs, pot arribar a incrementar en més d'un 50% el «pressupost del parc» tal com s'havia expressat en memòries anteriors.

Per tot això, s'ha considerat oportú iniciar un gràfic d'evolució interanual del pressupost que comenci amb el del 2017. Si no, la comparació amb anys anteriors podria interpretar-se erròniament, per la diferència respecte de les xifres que es mostraven abans, en les quals no es computava aquest cost repercutit o, si més no, no es feia amb un criteri homogeni al conjunt de la XPN.

L'aplicació del nou criteri permet expressar amb més aproximació el pressupost «real» destinat a l'espai protegit. No obstant això, a tall de consulta, en les memòries anteriors del parc es poden trobar els pressupostos interanuals seguint els criteris anteriors.

El pressupost va ser aprovat inicialment pel Consell Plenari el 20 d'octubre de 2021 i aprovat definitivament el 30 de novembre de 2021 (BOPB de 29/11/2021).

S'han fet cinc **modificacions** del pressupost:

- 3PS/22-Mod01 RLT d'incorporació de romanents per a despeses generals concretes durant l'exercici anterior.
- 3PS/22-Mod02 GC de generació de crèdits per compromís d'ingrés de naturalesa no tributària.
- 3PS/22-Mod03 GC de generació de crèdits per compromís d'ingrés de naturalesa no tributària.
- 3PS/22-Mod04 GC de generació de crèdits per compromís d'ingrés de naturalesa no tributària.
- 3PS/22-Mod05 TC de transferència de crèdits entre partides del Pressupost de Despeses.
- 3PS/20-Mod05 TC de transferència de crèdits entre aplicacions per fer front a despeses generals sobrevingudes durant l'exercici.
- 3PS/21-Mod06 GC de generació de crèdits per ingressos més alts.
- 3PS/21-Mod07 TC de transferència de crèdits entre aplicacions per fer front a despeses generals sobrevingudes durant l'exercici.

El resum per capítols és el següent:

### Aportacions ordinàries dels ens consorciats

Ens	Quota (€)	Percentatge %
Ajuntaments	154.161,63	18,05
Consells comarcals	15.467,58	1,81
Diputació de Barcelona	645.450,00	75,57
Generalitat de Catalunya	39.000,00	4,57
<b>Total ingressos per quota ordinària</b>	<b>854.079,21</b>	<b>100,00</b>

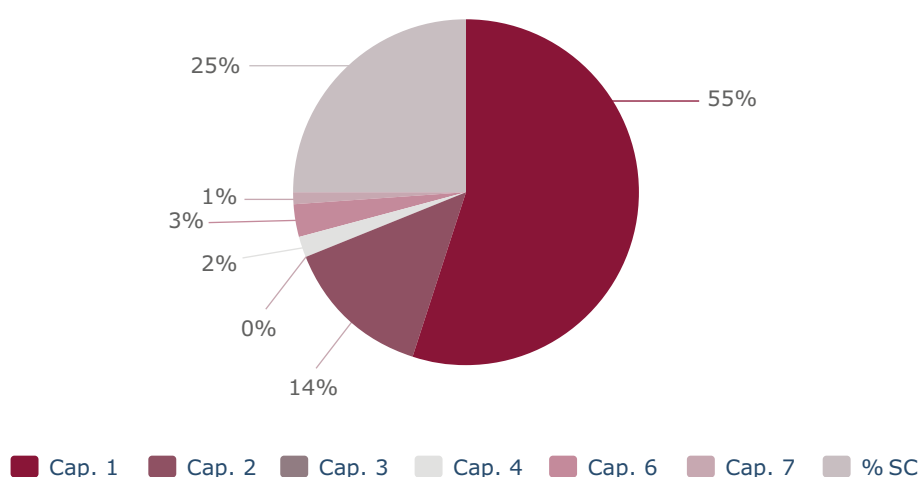
### Distribució del pressupost total del parc

Concepte		Import (€)
Recursos humans del parc	Cap. 1	696.700,55
Despesa ordinària	Cap. 2	174.382,94
Despeses financeres	Cap. 3	900,12
Transferències ordinàries	Cap. 4	27.906,16
Inversions	Cap. 6	40.755,47
Transferències per a inversions	Cap. 7	10.461,79
	<b>Subtotal parc</b>	<b>951.107,03</b>
Cost repercutit dels serveis centrals	% SC	320.101,62
	<b>Total</b>	<b>1.271.208,65</b>

### Imputació de les despeses

Capítol	Pressupost Consorci	Pressupost DIBA
1	576.432,25	120.268,30
2	157.849,05	16.533,89
3	900,12	0,00
4	24.906,16	3.000,00
6	0,00	40.755,47
7	5.524,99	4.936,80
<b>Total</b>	<b>765.612,57</b>	<b>185.494,46</b>

### Distribució del pressupost total per conceptes (2022)

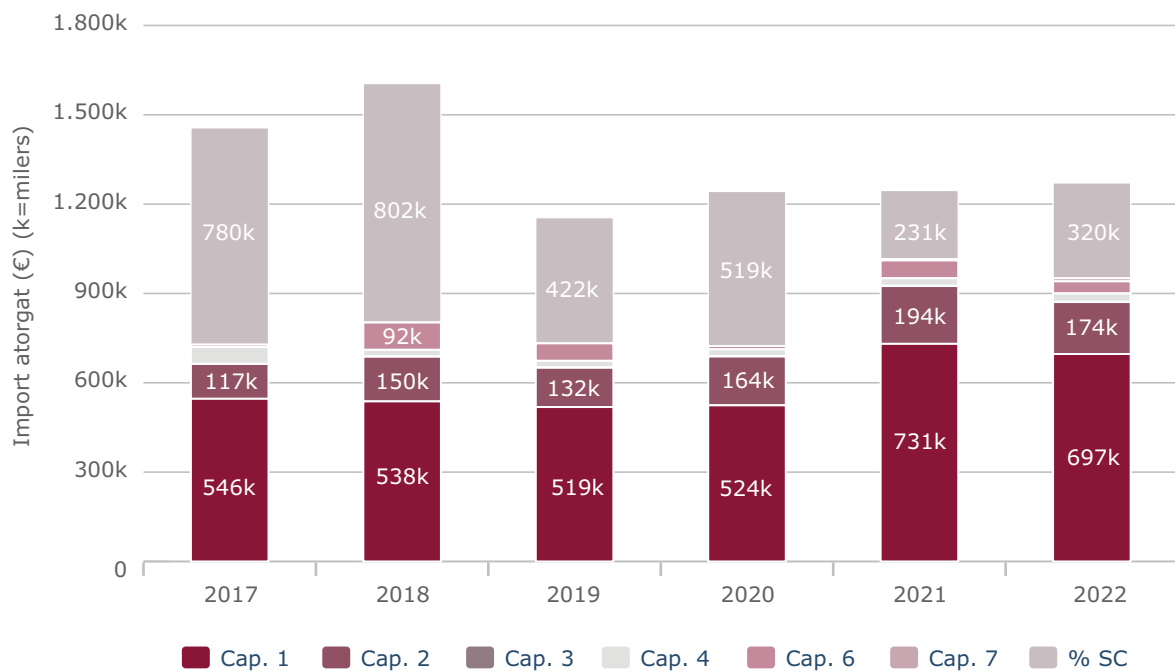




### Evolució interanual del pressupost

Any	Cap. 1	Cap. 2	Cap. 3	Cap. 4	Cap. 6	Cap. 7	% SC	Total
2017	546.230,78	117.001,15	279,31	56.645,92	7.939,19	0,00	728.096,35	<b>958.396,43</b>
2018	537.527,81	149.983,31	488,21	22.716,40	91.747,53	0,00	802.463,26	<b>1.054.707,39</b>
2019	518.617,42	131.785,93	612,30	22.716,40	58.624,83	0,00	422.197,82	<b>1.154.554,70</b>
2020	524.291,73	163.963,00	924,15	23.250,90	10.909,28	0,00	519.269,25	<b>1.242.608,31</b>
2021	730.734,84	194.181,48	991,48	25.124,88	59.847,55	4.523,09	230.525,15	<b>1.245.928,47</b>
2022	1.523.494,76	808.166,93	0,00	473.470,17	710.643,38	202.004,25	1.216.386,15	<b>4.934.165,64</b>

### Evolució interanual del pressupost total per conceptes



## 4. Principals activitats dutes a terme

### El programa d'activitats

Anualment, sobre la base del **Pla d'acció pel mandat (PAM)**, dels objectius de gestió del parc, i tenint en compte les propostes dels ajuntaments i de les entitats, s'elabora una proposta de programa d'activitats per tal de preveure les actuacions que s'han d'executar durant l'any perquè es puguin assolir les determinacions del pla especial. Una vegada ha estat sotmesa a la consideració dels òrgans de gestió, i d'acord amb les disponibilitats pressupostàries, es prepara el programa d'activitats definitiu amb el mòdul «SIRGA» del SIGEP (vegeu l'apartat 4.4.2), que es tradueix en el **Pla d'objectius i actuacions (POA)** de l'any.

Podeu consultar [el PAM i el POA](#) del conjunt d'espais naturals de la XPN.

L'esquema general del POA permet agrupar les activitats anuals en quatre grans blocs conceptuals:



Documents de planificació de la gestió

### Conservació del patrimoni natural i cultural

Fa referència a totes les actuacions adreçades a gestionar directament el territori, a redactar i executar plans de prevenció d'incendis, a aplicar les mesures destinades a la gestió activa del medi, a contribuir a la conservació del patrimoni natural i cultural, a mantenir el patrimoni públic i a fer el seguiment dels sistemes naturals.

### Desenvolupament sostenible i benestar de la població local

Inclou el conjunt d'activitats relacionades amb el desenvolupament socioeconòmic i la millora de les condicions de vida de la població, mitjançant l'establiment de línies d'ajut tècnic i econòmic, i amb la creació i millora d'infraestructures i la prestació de serveis generals. També abraça les accions de caràcter cultural i social que pretenen cohesionar el teixit territorial i la població per mitjà de programes de caràcter cultural i social.

### Ús públic i educació ambiental

Recull les actuacions relatives a la creació i el manteniment de la xarxa d'equipaments públics definida pel pla especial i a les tasques directament vinculades a l'ús públic, com ara els plans d'informació i les tasques de difusió, comunicació i publicacions. Aquest epígraf comprèn també un conjunt de propostes adreçades a fomentar el coneixement i el respecte envers el medi. Inclou actuacions que tenen com a objectiu potenciar el funcionament i la qualitat dels equipaments privats d'educació ambiental, així com programes destinats als escolars i al públic en general.

### Activitats de coordinació i governança

Inclou les activitats relacionades amb la planificació, el control, el seguiment i l'avaluació de les activitats que es desenvolupen al parc i els aspectes organitzatius relacionats amb la direcció, la participació, l'organització i la formació de personal, l'adquisició de material i el subministrament de serveis, les tasques de representació i les relacions institucionals.

## 4.1. Conservació del patrimoni natural i cultural

### 4.1.1. Activitats de conservació i restauració

#### Sumari

En aquest apartat es descriuen un seguit d'actuacions enfocades a la conservació i la millora d'hàbitats i recursos naturals.

Algunes accions es van repetint any rere any i d'altres són actuacions puntuals. S'agrupen en els blocs següents:

- Actuacions en el patrimoni natural
- Actuacions en el patrimoni cultural
- Actuacions de conservació per part dels guardes forestals del parc
- Altres accions de conservació
- Pla de seguiment i recerca

#### Actuacions enfocades a la conservació i la millora d'hàbitats i recursos naturals

##### Actuació de millora per a la conservació de les poblacions d'òlbia (*Lavatera olbia*) a Santa Maria de Martorelles

El diumenge 30 de gener es va fer una actuació per afavorir les poblacions d'òlbia (*Lavatera olbia*) a Santa Maria de Martorelles.

L'òlbia és un arbust perennifoli de la família de les malvàcies que ateny una alçada d'uns dos metres, però que pot arribar fins al voltant dels 5 m d'alçada. A Europa es distribueix per la regió mediterrània occidental.

És una planta considerada molt rara en el conjunt de Catalunya (dades de Floracatalana.net, a <https://www.floracatalana.cat/flora/vasculars/taxons/VTax1343>), malgrat que no és una espècie protegida perquè es considera en risc feble de desaparèixer (LC – preocupació menor d'acord amb els criteris de la UICN - Unió Internacional per a la Conservació de la Natura). A Catalunya concentra la major part dels seus efectius en poblacions aïllades al cap de Creus i als parcs de la Xarxa de Parcs Naturals de la Diputació de Barcelona. És present només a quatre dels parcs de la Xarxa; de sud a nord: el Parc del Garraf, el Parc de la Serralada de Marina, el Parc de la Serralada Litoral i el Parc del Montnegre i el Corredor.

D'acord amb la classificació dels hàbitats CORINE, és una espècie que apareix als alocars de les rieres i rambles de les contrades marítimes.

Es considera una de les espècies de flora amenaçada de la XPN per la seva reduïda distribució, i forma part de les espècies incloses en el [Programa de seguiment estandarditzat de flora amenaçada de la Xarxa de Parcs Naturals de la Diputació de Barcelona \(SEFA\)](#).

Aquest programa, iniciat a partir dels anys 2012-2013, inclou l'elaboració d'un cens anual que permet fer el seguiment de l'estat d'aquesta espècie, dels impactes que la poden afectar i de l'evolució de la seva població.

Al Parc de la Serralada Litoral l'espècie apareix a diversos municipis, com ara Argentona, Cabriels, Alella o Santa Maria de Martorelles, que acull una bona part de les poblacions d'aquesta espècie.

Des de l'any 2018, el cens de les poblacions d'òlbia de Santa Maria de Martorelles el fan voluntaris de La Bassassa Grup Naturalista – Associació Cultural Santa Maria, en col·laboració amb el Parc i l'Ajuntament. És precisament fruit d'aquest seguiment que es va detectar la necessitat de fer una actuació de millora. L'òlbia és una planta que necessita llum, que no pot créixer dins el bosc. Per aquest motiu, sovint acaba colonitzant els marges de pistes, camins forestals o torrenteres, i ocupa una franja més o menys estreta entre el camí i la vegetació adjacent. Aquest és un element que afegeix risc a la seva

supervivència, a causa de la hiperfreqüentació de persones, els arranjaments periòdics de camins i la competència amb altres espècies oportunistes que ocupen aquests ambients remenats i alterats, com ara els esbarzers, que poden acabar ofegant els exemplars d'òlbia.

L'Ajuntament de Santa Maria va organitzar aquesta actuació, que va comptar amb la col·laboració dels tècnics i guardes del parc, l'ADF La Conreria i voluntaris de La Bassassa Grup Naturalista – Associació Cultural Santa Maria. Va ser especialment destacable la participació de l'ADF La Conreria, que va aportar les eines per poder fer les neteges selectives al voltant d'exemplars aïllats així com també de trams de camí on apareixien diversos peus d'òlbia. El fet que els membres d'aquesta ADF coneguessin la planta ajudarà també a la seva conservació, atès que són un col·lectiu que és molt present al territori i poden alertar sobre possibles incidències.

L'objectiu era poder observar els efectes d'aquesta actuació durant la primavera i també durant els pròxims anys per validar-ne la idoneïtat i repetir-la periòdicament quan sigui necessari.

L'actuació es va dur a terme a l'hivern, per intentar tenir un hàbitat més favorable per a l'òlbia a la primavera, que és quan la planta fa el creixement i el cycle reproductiu més destacables. La major part de les espècies d'avifauna tenen el període reproductor durant la primavera i l'estiu, de manera que l'hivern és el millor període per fer actuacions al medi natural i molestar menys les espècies de fauna que poden quedar més afectades.



Tot l'equip participant en l'actuació de millora d'hàbitat per a l'òlbia.  
Font: Arxiu XPN



Detall de fulla de l'òlbia. Font: Arxiu XPN



Desbrossada precisa al voltant de cada exemplar per deixar espai per al desenvolupament de l'òlbia. Font: Arxiu XPN



Guarda del parc marcant els petits exemplars d'òlbia a protegir.  
Font: Arxiu XPN

## Actuacions en el patrimoni cultural

### Treballs forestals vinculats al patrimoni cultural

El personal del parc ha fet, en els primers mesos d'hivern, diverses actuacions de desbrossada i tallada d'arbres per millorar l'entorn de jaciments i elements del patrimoni cultural al territori. En alguns casos són actuacions per facilitar els treballs de prospecció arqueològica que s'hi duen a terme; en d'altres, per mantenir-los visibles per als visitants i per criteris de seguretat.

S'ha actuat a:

- Poblament ibèric de Cèlecs (Òrrius). Treballs de desbrossada i crema de vegetació dalt del poblament.
- Desbrossada de la vegetació a diverses fonts i el seu entorn, així com a altres elements de patrimoni (dòlmens, menhir, etc.).
- Castell de Sant Miquel (Vallromanes - Montornès del Vallès). S'han tallat arreu els arbres, i posteriorment s'ha cremat la brancada generada. L'actuació a la cara nord del castell s'ha fet en uns 1.707 metres quadrats. També s'ha desbrossat la part superior al pati d'armes perquè els arqueòlegs hi puguin continuar prospectant.

Juntament amb l'ADF La Conreria, s'ha col·laborat en la crema de brancada i llenya del Castell. Detall de la superfície on s'ha treballat enguany:

- Treballs forestals al turó de Galzeran. Periòdicament es van ampliant el perímetre i la franja de protecció de 25 m al voltant de la torre de guaita, el mirador i el punt geodèsic del turó de Galzeran.
- Manteniment dels entorns de fonts, miradors i altres punts de lleure.



Crema de restes de desbrossada al poblament ibèric de Cèlecs. Font: Arxiu XPN



Treballs forestals al turó de Galzeran. Font: Arxiu XPN



Treballs de desbrossada de punts d'interès. Font: Arxiu XPN



Col·laboració de l'ADF en la crema de restes vegetals al castell de Sant Miquel. Font: Arxiu XPN

## Actuacions de conservació per part dels guardes del parc

Com cada any, s'han dut a terme diverses accions, tant programades com sobrevingudes, relacionades amb la conservació. Aquestes accions han permès ampliar el registre de cites d'especial interès, la detecció i actuació sobre espècies al·lòctones, la gestió d'animals morts i la millora i conservació de les poblacions existents.

Pel que fa a la **fauna**, s'han gestionat 30 cites i incidències durant l'any:

S'han dut a terme els seguiments anuals en la població de papallones mitjançant el **CBMS** (Catalan Butterfly Monitoring Scheme a Catalunya); el **SOCC** (Seguiment dels Ocells Comuns de Catalunya); el seguiment general de rapinyaires diürns mitjançant el **SEGRE**; el seguiment del **tritó verd** (*Triturus marmoratus*) i el seguiment de **quiròpters**.

Tots aquests seguiments es duen a terme segons els protocols establerts, la majoria en horari diürn, amb l'excepció de l'alliberament del tritó verd per reintroduir-lo, que es fa en horari nocturn.

S'han recollit diferents **observacions d'interès relacionades amb la fauna del parc**. Aquestes cites són introduïdes posteriorment a l'aplicació interna de recollida d'informació del personal de la Xarxa de Parcs Naturals de la Diputació de Barcelona, el SIGEP (Sistema d'Informació Geogràfica d'Espais Naturals) i al [portal web dedicat a l'intercanvi d'informació sobre diferents observacions de fauna i flora de Catalunya](#). Cal esmentar que el valor de l'observació pot respondre tant a l'època de l'any com a la singularitat de la presència de l'espècie al parc, o a la seva situació.

### Observacions i seguiments de fauna (2022)

Mes	Dia	Individus	Espècie	Comentaris	Origen	Localització	Municipi	Família
Gener	1	1	Mussol comú		Autòcton	Can Magarola	ALE	Aus
	2	1	Puput		Autòcton	Can Magarola	ALE	Aus
	6	1	Vespa velutina ( <i>Vespa velutina</i> )	Rusc buit	Exòtic	Urbanització Sant Carles	ARG	Artròpodes no crustacis
	10	1	Puput		Autòcton	Can Magarola	ALE	Aus
		1	Aligot comú	Posat sobre fanal	Autòcton	Sortida C-32	ALE	Aus
	19	SOCC		SOCC Hivern, 2a setmana				
Febrer	8	1	Aligot comú	Postat entre les vinyes	Autòcton	Can Buquet	VID	Aus
	10	1	Puput	En vol	Autòcton	Camí de Sant Sebastià	CAB	Aus
	12	1	Corb	En vol	Autòcton	Serra de Teià	TEI	Aus
	16	1	Conill	Atropellat recent	Autòcton	Carretera BV-5001 km 22,2	VIV	Mamífers
		1	Conill	Atropellat recent	Autòcton	Carretera BV-5001 km 23,5	LRV	Mamífers
		1	Fagina	Atropellat	Autòcton	Carretera C-1415c km 14	LRV	Mamífers
		1	Aligot comú	En vol	Autòcton	Carretera C-1415c km 14	LRV	Aus
Març	3	2	Aligot comú	En vol	Autòcton	Pinedes	LRV	Aus
	4	1	Durbec	Cantant	Autòcton	Urbanització Can Magarola	ALE	Aus
	7	1	Cornella negra	Veus	Autòcton	Plana vallesana	MOV	Aus
	8	SEGRE	Aligot	1r període	Autòcton	Bosc de Can Catafalet	VIV	Aus
			Astor		Autòcton		VIV	Aus
	13	2	Aligot comú	En marcatge territorial	Autòcton	Camps a l'altra banda del riu	VIV	Aus
	1	Tord	Cantant	Autòcton	Camps a l'altra banda del riu	VIV	Aus	

## 4. Principals activitats dutes a terme

Mes	Dia	Individus	Espècie	Comentaris	Origen	Localització	Municipi	Família
Març	21	2	Rossinyol del Japó		Exòtic	Torrent del Fonoll	ALE	Aus
	24	Indeterminat	Cabirol	Petjades	Autòcton	Camps a la riera de Can Nadal	VIV	Mamífers
		Indeterminat	Senglar	Petjades	Autòcton	Camps a la riera de Can Nadal	VIV	Mamífers
		Indeterminat	Toixó	Petjades	Autòcton	Camps a la riera de Can Nadal	VIV	Mamífers
26	3	Aligot comú	En vol	Autòcton	Can Boquet	VID	Aus	
Abril	5	1	Senglar	Morta	Autòcton	Prop de Can Mastruc	CAB	Mamífers
	8	1	Astor	Femella al niu reclamant	Autòcton	Can Cabot	VAL	Aus
		1	Trencapinyes		Autòcton	Can Cabot	VAL	Aus
		1	Toixó	Latrina activa	Autòcton	Can Cabot	VAL	Mamífers
	23	1	Trist		Autòcton	Plana riu Mogent	MOV	Aus
		1	Tord	Cantant	Autòcton	Bosc	VIV	Aus
		2	Corb		Autòcton	Sant Mateu	PRD	Aus
	24	1	Aligot comú	Posat entre les vinyes	Autòcton	Can Buquet	VID	Aus
	29	SOCC		SOCC Primavera, 1a setmana				Aus
	Maig	6	SEGRE		2n període			
15		1	Arpella	Morta	Autòcton	Castell de Burriac	CAM	Aus
16		SOCC		SOCC Primavera, 2a setmana			CAM-CAB	Aus
Juny	1	1	Rossinyol del Japó		Exòtic	Font Can Gurguí	VAL	Aus
	3	1	Serp verda	Atropellada recent, encara viva	Autòcton	Entre Can Boquet i Sant Salvador	VID	Rèptils
	4	2	Gaig	Atropellat	Autòcton	Carretera BP-5002 km 6,5-7	ALE	Aus
	5	1	Garsa	Pollet volander caigut del niu	Autòcton	Can Magarola	ALE	Aus
		1	Gaig	Atropellat recent	Autòcton	Carretera BP-5002 km 6	ALE	Aus
		1	Serp verda	Creuant la pista	Autòcton	Entre coll de Can Gurguí i coll de Clau	VAL	Rèptils
	8	1	Corb		Autòcton	Entre coll de Can Gurguí i coll de Clau	VAL	Aus
	10	1	Tórtora comuna	Codi Atles 4 (territori permanent)	Autòcton	Can Magarola	ALE	Aus
	14	2	Garsa	Atropellats	Autòcton	Carretera C-1415 c km 5	ARG	Aus
	15	2	Cotorra de Kramer		Exòtic	Riera de Teià	TEI	Aus
	24	3	Aligot comú		Autòcton	Can Magarola	ALE	Aus
Juliol	8	1	Toixó	Latrina i cau	Autòcton	Torrent Cuquet	VALL	Mamífers
	20	1	Esparver vulgar	Femella	Autòcton	Planes de Can Gurguí	VAL	Aus
	21	1	Xoriguer comú	Caçant	Autòcton	Camps de Can Boquet	VID	Aus
	22	1	Cabirol		Autòcton	Pista Can Jep de la Mel	VIV	Mamífers
		2	Xoriguer comú		Autòcton	Can Magarola	ALE	Aus
	26	1	Mussol comú		Autòcton	Can Magarola	ALE	Aus
		1	Corb		Autòcton	Pista carenera	ALE	Aus

Mes	Dia	Individus	Espècie	Comentaris	Origen	Localització	Municipi	Família
Agost	10	2	Rossinyol del Japó		Exòtic	Bosc d'en Mates	SMM	Aus
	11	2	Rossinyol del Japó	Localització molt al nord de la distribució fins ara coneguda al parc (i possiblement també a Catalunya) d'aquesta espècie exòtica introduïda, i en probable expansió	Exòtic	Font de Sant Bartomeu	LRV	Aus
	13	1	Conill	Jove mort (possible atropellament)	Autòcton	Pista carenera - Serra de Teià	TEI	Mamífers
	14	Indeterminat	Abellerol	Grup en pas migratori postnupcial	Autòcton	Mútua metal·lúrgica	CAB	Aus
	27	1	Còlit gris	En pas	Autòcton	Roca d'en Toni	VID	Mamífers
Setembre	19	1	Corb		Autòcton	Cèl·lecs	ORR	Aus
	18	1	Corb	Volant en direcció S	Autòcton	Coll de Clau	TEI	Aus
	20	1	Rossinyol del Japó	Veus	Exòtic	Sant Bartomeu	ORR	Aus
	21	1	Astor	Jove amb tudó acabat de capturar	Autòcton	Pista carenera	CAB	Aus
	25	1	Senglar	Jove atropellat	Autòcton	Carretera C-1415-C km 14,6	LRV	Mamífers
	1	1	Mussol comú		Autòcton	Can Magarola	ALE	Aus
Octubre	8	2	Corbs		Autòcton	Sobre Can Boquet	VID	Aus
	12	12	Rossinyol del Japó	2 grups de 5-6	Exòtic	Torrent Font Freda	VID	Aus
	18	1	Pardal	Mascle atropellat recent	Autòcton	Can Magarola	ALE	Aus
	31	5	Rossinyol del Japó	Grupet	Exòtic	Font de la Mercè	SMM	Aus
	1	1	Cotorra de Kramer	Aparcament inferior	Exòtic	Can Magarola	ALE	Aus
	Novembre	1	1	Mussol comú	Detectat gràcies al xivarri de gajos, merles, pinsans i tallarols capnegres que li anaven al darrere	Autòcton	Can Magarola	ALE
2		1	Rossinyol del Japó		Exòtic	Detectats a dos llocs diferents del Torrent de Can Oliver	MON	Aus
1		1	Xoriguer comú		Exòtic	Entorn vinyes	MON	Aus
11		1	Aligot comú		Autòcton	Entre coll de Can Gurguí i coll de Clau	TEI	Aus
29		1	Esparver comú		Autòcton	Can Magarola	ALE	Aus
Desembre		7	SOCC	19 espècies	SOCC Hivern, 1a setmana	Autòcton	Transecte Planes Montcabrer - Argentona	CAM-CAB
	1	1	Guineu	Excrement fresc	Autòcton	Planes Montcabrer - Font Picant	CAM	Mamífers
	8	1	Mussol comú		Autòcton	Can Babau	ALE	Aus
	13	1	Esparver	En vol	Autòcton	Vessant Teià cap a Sant Mateu	TEI	Aus
	18	1	Guineu	Excrement	Autòcton	Puig Sardi	ALE	Mamífers

Abreviatures: ALE-Alella, ARG-Argentona, CAM-Cabrera de Mar, CAB-Cabrils, LRV-La Roca del Vallès, MAR-Martorelles, MOV-Montornès del Vallès, ORR-Òrrius, PRD-Premià de Dalt, SMM-Santa Maria de Martorelles, TEI-Teià, TIA-Tiana, VAL-Vallromanes, VIV-Vilanova del Vallès, VID-Vilassar de Dalt





Excrements i cau de toixó. Font: Arxiu XPN



El seguiment del **CBMS** correspon a les espècies de papallones diürnes amb metodologia estandaritzada que s'inicia la primera setmana de març fins a mitjans de setembre. D'aquesta manera, es fa un transecte setmanal per l'itinerari número 69 de Sant Mateu, dins dels termes municipals de Premià de Dalt i de Teià. Tota la informació detallada queda recollida al [web del CBMS](#).



Localització de papallona reina zebrada. Font: Arxiu XPN

El seguiment del **SOCC** es duu a terme amb un conveni de l'ICO i correspon al transecte 490, en els termes municipals de Cabrils i Cabrera de Mar. El fa, en dues èpoques de l'any (hivern i primavera) amb dues sessions cadascuna, un guarda del parc especialista en ocells. Dins de l'àmbit del parc es fan 3 itineraris SOCC. N'hi ha un quart disponible, que encara no compta amb ningú que en vulgui fer el seguiment.



Transecte SOCC 490. Font: Arxiu XPN

El **SEGRE** és el seguiment de rapinyaires diürns forestals amb metodologia estandaritzada creada per l'ICO. Es duen a terme quatre visites en quatre períodes diferents de l'any en el terme municipal de Vilanova del Vallès: període 1, de l'1 de març al 15 d'abril; període 2, del 16 d'abril al 15 de maig; període 3, del 16 de maig al 15 de juny i període 4, del 16 de juny al 15 de juliol. El seguiment es basa en el mapeig de territoris des d'un únic punt d'observació com a mètode per obtenir índexs d'abundància de les diferents rapinyaires observades. La metodologia bàsica és senzilla: al llarg de tres hores de cens, l'observador ha de comptar i anotar tots els individus de cada espècie i detallar el comportament de cada individu detectat.



Sessió de formació SEGRE al Parc del Garraf. Font: Arxiu XPN

Pel que fa al **tritó verd**, des de la guarderia del parc es fan seguiments diürns un cop al mes en diverses basses del territori, als municipis de la Roca del Vallès, Vilassar de Dalt, Vallromanes i Santa Maria de Martorelles. Es fa el comptatge d'individus i es prenen dades biològiques i fisicoquímiques de l'aigua de la bassa i del seu entorn. La prospecció i el seguiment segueixen els protocols estandaritzats elaborats per experts de la **Societat Catalana d'Herpetologia**.

També es fan actuacions de manteniment de la vegetació i retirada d'algues. El 2022 es va fer una nova actuació de buidatge d'una bassa plena de sorra ja que si el volum total d'aigua no és suficient es compromet la presència d'aquesta espècie.



Femella de tritó verd. Font: Arxiu XPN

El seguiment dels **quiròpters** o ratpenats correspon a la revisió de 7 estacions ubicades en diferents indrets del parc: masia de Can Magarola, entorn de la creu de Can Boquet, urbanització Comafosca, pineda a les planes de Montcabrer, pineda del Pujolar, pineda a les planes de Baldiri i masia de Santa Agnès de Malanyanes. Les revisions consisteixen en fer el repàs de les caixes niu: comprovar-ne el bon estat general, la placa identificativa i observar si estan ocupades.



Estació de seguiment de quiròpters. Font: Arxiu XPN

Es fa una sessió de mostreig per a cada estació de l'any: hivern, del 15 de novembre al 28 de febrer; primavera, de l'1 de març al 15 de maig; estiu, del 16 de maig al 31 d'agost, i tardor, de l'1 setembre al 14 de novembre. A cada estació hi ha localitzades 5 caixes refugi a l'interior de les quals es fan observacions mitjançant una *snake cam*. Les dades són introduïdes al portal **web del Programa de seguiment de ratpenats**.



Pipistrel·la de vores clares. Font: Arxiu XPN

Durant l'any, s'han fet **altres** actuacions no programades, en què la guarderia del parc ha gestionat diverses citacions i incidències relacionades amb fauna morta o atropellada, amb seguiment de rastres, detecció de nius de vespa velutina o d'altres espècies invasores.



Animals morts o atropellats (senglar, cabra, conill, arpella i tudó). Font: Arxiu XPN

### Observacions i seguiments de flora

Pel que fa a la **flora** s'han gestionat 25 cites i incidències durant l'any.

Les accions programades entorn de la flora autòctona han estat les que consten en el seguiment del programa **SEFA** i corresponen a cinc espècies d'interès: *Viola suavis* - **EIL**; *Lavatera olbia* - **EIC**; *Arisarum simorhinum* - **EIC**; *Cistus ladanifer* - **EIL**, i *Carex grioletti* - **EIL**.

A la jornada de seguiment de la població de *Carex grioletti* al torrent d'en Cuquet es va fer una actuació per protegir la població mitjançant una tanca cinegètica amb barnilles al perímetre de la zona, per tal d'evitar l'erosió i el trepig de la fauna.

Segons l'època de floració de cada espècie es fa el seguiment estandarditzat seguint un mètode o un altre: presència-absència, recompte total o per parcel·les. La majoria dels seguiments es fan a la primavera, amb l'excepció de l'*Arisarum*, que es fa en ple hivern.



Cens d'*Arisarum simorhinum* (10 poblacions) per absència-presència. Font: Arxiu XPN



Flor de *Cistus ladanifer*. Font: Arxiu XPN



Cens de *Cistus ladanifer* a Alella. Font: Arxiu XPN



Recompte total en el seguiment de *Carex grioletti*. Font: Arxiu XPN



Recompte total en el cens de *Viola suavis* a Argentona. Font: Arxiu XPN



Absència-presència en el cens dels isòets a la Roca del Vallès. Font: Arxiu XPN

Enguany s'ha començat a participar en el seguiment diari d'una espècie d'interès dins del programa **FENOCAT - Xarxa Fenològica de Catalunya**, en col·laboració amb el Servei Meteorològic de Catalunya, per poder fer l'estudi a llarg termini de la relació entre els canvis climàtics i les manifestacions estacionals o periòdiques de la floració de les plantes, la migració dels ocells, etc. En el cas del parc, es fa el seguiment d'una planta silvestre, l'estepa blanca (*Cistus albus*). En el conveni de col·laboració subscrit amb la Xarxa de Parcs de la Diputació de Barcelona, aquest punt d'observació correspon al codi FEMA005.

Els guardes recullen cada dia les dades i les introdueixen al portal web.

Anualment, es col·labora i es fan actuacions conjuntes amb les ADF o amb voluntaris d'entitats naturalistes per localitzar poblacions invasores o espècies amenaçades, com en el cas del manteniment de la població de *Lavatera olbia* al torrent del Fonoll d'Alella, o prop de la pedrera de Can Gallemí, a Santa Maria de Martorelles —on també s'aprofita per fer-ne el cens seguint el mètode SEFA.

També s'ha col·laborat amb la policia local de Teià en la detecció i gestió de la recollida il·legal de llentiscle, a partir de la localització d'una furgoneta que n'estava recollint per diferents punts de la muntanya. Se'n va aixecar acta i es van decomissar els 100 kg de llentiscle que es van trobar a l'interior del vehicle.



La planta de la qual es fa el seguiment. Font: Arxiu XPN



Censos de *Lavatera olbia*. Font: Arxiu XPN



Decomis de llentiscle. Font: Arxiu XPN

Arran de la catalogació, la diagnosi i les propostes de gestió de les **espècies exòtiques de flora vascular** del Parc de la Serralada Litoral, es van localitzant i recollint dades, i es fan diverses actuacions i gestions per a la guarderia del parc. S'enregistren 16 cites de flora al·lòctona; entre d'altres, destaquen:

- *Cyllindropuntia pallida* a Cabrils, on periòdicament se n'ha fet una erradicació manual en els darrers anys. Se n'extreuen aproximadament 5 kg.
- Atzavares a la urbanització Les Delícies de Teià i al camí de Sant Sebastià de Cabrils.
- Seneci vulgar a la urbanització Alella Park d'Alella i al torrent de l'Agutzil de Vallromanes.

*Cyllindropuntia pallida*. Font: Arxiu XPN

Seneci vulgar. Font: Arxiu XPN



Atzavara. Font: Arxiu XPN

Es recullen cites de flora **autòctona** interès d'especial per incorporar-les a l'inventari de seguiments del parc, com ara: corniol (*Aquilegia vulgaris*), orquídia gegant (*Hymantoglossum robertrianum*), estepa crespia (*Cistus crispus*), verns, marcòlics, boix grèvol, moixera de pastor (*Sorbus torminalis*), lletimó (*Dictamnus albus*), sabonera (*Saponaria officinalis*), etc.

Enguany s'ha fet un treball detallat de la població ja coneguda de marcòlic a la part baixa del torrent d'en Cuquet.



Orquídia gegant. Font: Arxiu XPN



Lletimó. Font: Arxiu XPN



Sabonera. Font: Arxiu XPN

Pel que fa al **medi natural**, s'han dut a terme seguiments i actuacions de recuperació.

Revisió dels diferents **punts d'aigua** al parc. S'han visitat amb periodicitat les fonts per saber-ne l'estat i veure si hi ha amfibis, fer actuacions de manteniment i aclarir la vegetació. També s'han retirat lleties d'aigua a les basses del Molí de Cuquet i de Can Valleu, i s'ha reparat la bassa de Can Guardiola, per poder fer el seguiment d'amfibis correctament.

Contínuament es van detectant i recollint nous punts d'aigua, o es fa la revisió dels coneguts per veure'n l'evolució.



Bassa de Can Maimó al torrent d'en Cuquet. Font: Arxiu XPN



Font d'en Mamet. Font: Arxiu XPN

S'ha rebut formació del nou portal **1000 Punts d'Aigua** per fer una recollida detallada i una diagnosi de totes les tipologies de punts d'aigua (fonts, basses, tolls, etc.) que hi ha al territori i recollir les dades amb una aplicació senzilla per treballar al camp.



Sessions de formació del portal 1000 Punts d'Aigua. Font: Arxiu XPN



Pel que fa a la conservació dels **hàbitats**, s'ha fet el repàs dels tutors de protecció a la plantació d'espècies de bosc de ribera al llarg del torrent d'en Cuquet, i també s'ha dut a terme la retirada de les malles innecessàries o l'obertura d'espai dels més ofegats.



Treballs de manteniment de la plantació. Font: Arxiu XPN

Per tal de preservar el **regne mineral** i minimitzar l'erosió del terreny geològic característic del parc, s'han tapat de nou amb brancada els corriols oberts a la zona de puig Sardi i Can Barbeta, a Vallromanes, i s'han senyalitzat amb cinta del parc i rètols per informar als usuaris que l'activitat perjudica les espècies sensibles i demanar-los la seva col·laboració per facilitar-ne la restauració.



Senyalització d'un corriol tancat. Font: Arxiu XPN

Són força interessants els usos dels blocs de granit, tan característics a la Serralada Litoral Catalana i molt presents a tot el territori del Parc de la Serralada Litoral. En trobem exemples com aquesta pedra de granit esculpida expressament per delimitar termes municipals; en aquest cas, es tracta de tres termes limítrofs: Vallromanes, Vilassar de Dalt i Vilanova del Vallès.



Font: Arxiu XPN

## Altres accions de conservació

Dins de les actuacions del parc relacionades amb la conservació dels rapinyaires, a banda del seguiment anual de les seves poblacions, enguany també s'han dut a terme algunes accions destacables.

### Reunió anual amb Endesa RLF

Reunió anual per planificar les tasques relacionades amb el manteniment de les línies elèctriques que travessen el parc.

Per dotzè any consecutiu, el 18 de novembre es va celebrar la reunió anual amb els responsables dels treballs de tala i esporga de les línies elèctriques d'alta, mitjana i baixa tensió que travessen el parc o el seu entorn proper. Endesa (Ara ENEL e-Distribución) és la titular de la majoria d'aquestes infraestructures.

Els objectius de la reunió van ser:

- Planificar les actuacions de tala i esporga, i analitzar els trams que afecten els territoris coneguts dels rapinyaires i els seus perímetres de seguretat.
- Acordar amb l'empresa el període d'execució dels treballs, tant en les línies d'alta tensió com en les de mitjana i baixa tensió, per tal que no coincideixin amb el període de reproducció d'aquestes espècies.



Poll d'astor, en un dels nius del parc afectats per les línies elèctriques.  
Autor: Javier Oliver

Com és habitual, es van fer dues sessions: la primera, amb els responsables de les línies d'alta tensió, i la segona, amb els responsables de les línies de mitjana i baixa tensió.

A la sessió sobre les línies d'alta tensió hi van assistir el Sr. Amador González, per part d'ENEL e-Distribución; el Sr. Vicens Calls, per part de l'empresa Ordenació Forestal, adjudicatària dels treballs de tala i esporga, i la Sra. Roser Loire, biòloga del parc.

A la sessió sobre les línies de mitjana i baixa tensió, hi van assistir el Sr. Juan Bautista López García, la Sra. Sara Cubero i el Sr. Cristian Medir, per part d'ENEL e-Distribución, i la Sra. Roser Loire, biòloga del parc.

Des de l'any 2018, en aquesta trobada es tracten les línies elèctriques no només del Parc de la Serralada Litoral, sinó dels tres parcs que conformen la Serralada Litoral Central: Parc de la Serralada de Marina, Parc de la Serralada Litoral i parc del Montnegre i el Corredor.

Aquesta reunió es fa expressament a la tardor, per poder planificar els treballs que s'han de fer un cop acabada la temporada de prevenció d'incendis i que es puguin dur a terme entre el setembre-octubre de l'any corrent i el gener-febrer de l'any següent, i així deixar lliure de perturbacions el període de cria dels rapinyaires del Parc (febrer-agost).

Es treballa amb una llista detallada elaborada al Parc de la Serralada Litoral, en la qual es descriuen els trams de totes les línies d'alta, mitjana i baixa tensió que travessen els tres parcs, i els trams —amb les torres corresponents— que afecten els perímetres de seguretat de les diferents espècies de rapinyaires de les quals es té informació (astor, àguila marcenca, aligot vesper, duc i aligot comú). Amb aquest guió de treball, i atesa la localització fixa de les línies elèctriques i l'absència de noves línies, no és complicat establir els períodes de restricció per a cadascun dels trams d'interès del qual es coneix quina espècie és la que està afectada. La disponibilitat d'informació digital de detall de la situació de les línies facilitada per ENEL e-Distribución és també una clau indispensable per a aquest treball.



Es valora molt positivament aquesta reunió anual i la gran predisposició d'ENEL e-Distribución a col·laborar-hi activament. Amb una sola jornada de treball queden solucionades totes les qüestions relacionades amb els rapinyaires i així, durant la resta de l'any, no sorgeixen problemes greus que puguin afectar-ne la conservació. Aquestes reunions anuals faciliten un contacte proper que després genera proximitat i facilitat en la comunicació en relació amb qualsevol incidència no prevista que pugui sorgir en algun moment.

El 2022 és el segon any de treballs del trienni 2021-2023.

Quant a les línies d'alta tensió, al Parc de la Serralada Litoral no hi havia treballs previstos en el període setembre 2022-setembre 2023 a les línies que afecten els rapinyaires. Sí que n'hi havia de previstos a les línies dels parcs de la Serralada de Marina i del Corredor i el Montnegre, i es va acordar que aquests treballs es farien entre desembre de 2022 i febrer de 2023.

Pel que fa a les línies de mitjana i baixa tensió, al Parc de la Serralada Litoral hi havia treballs previstos en una línia de mitjana tensió i en una de baixa tensió que tenien afectació per als rapinyaires. La línia de mitjana tensió en el moment de la reunió ja estava en execució i havia d'estar acabada abans de finalitzar l'any. En el cas de la línia de baixa tensió, es va acordar igualment fer aquesta línia abans d'acabar el 2022.

Al Parc de la Serralada de Marina hi havia una línia de baixa tensió amb afectació que també es va acordar de fer abans d'acabar el 2022. I en aquesta ocasió, el Parc del Montnegre i el Corredor va quedar lliure d'afectacions quant a les línies de mitjana i baixa tensió.

Preservar els rapinyaires de perturbacions en un moment tan crític del seu cicle vital com és el període de la reproducció fa que sigui més factible la viabilitat de les seves poblacions als tres parcs i el seu entorn proper.

### Sessions de la Comissió Tècnica del Senglar del Parc de la Serralada Litoral

L'any 2022 han continuat els treballs d'aquesta comissió, creada l'any 2021 amb l'objectiu d'abordar la gestió del senglar des d'una visió de parc més enllà de la casuística local de cada municipi. La gestió del senglar és una qüestió complexa que afecta tots els municipis del parc i també els del seu entorn.

L'increment progressiu de les poblacions d'aquesta espècie ha estat paral·lel a les problemàtiques associades, que acaben afectant directament o indirectament els municipis: propietaris, pagesos, equipaments públics, accidents a les carreteres, malalties, etc.

Formen part d'aquesta comissió tècnics o càrrecs electes dels municipis i ens consorciats; tècnics i la direcció del parc; especialistes tècnics i científics de l'empresa Minuartia, i representants de la Generalitat de Catalunya. Segons la temàtica que s'hagi de tractar, s'hi incorporen altres convidats.

El 2022 s'han dut a terme dues sessions, els dies 28 de febrer i 28 de novembre. Totes dues van ser telemàtiques.

#### Sessió del 28 de febrer

A la sessió del 28 de febrer hi van assistir 23 persones (12 representants de municipis, representants de la Generalitat de Catalunya, direcció i tècnics del parc, tècnics de l'empresa Minuartia i tècnics de la Federació de Caça de Barcelona).

La sessió es va centrar en les millores en les batudes de caça, i es va concretar en 3 qüestions:

- **El protocol de mesures adreçades a organitzar les batudes de caça als espais natu-**



Assistents a la sessió del 28 de febrer de la Comissió Tècnica del Senglar.  
Font: Arxiu XPN



### Sessió del 28 de novembre

A la sessió del 28 de novembre hi van assistir 16 persones, 12 representants dels municipis i els 4 representants restants de la Generalitat de Catalunya, del parc i de l'empresa Minuartia.

La sessió del 28 de novembre es va centrar en la gestió de la comunicació de les batudes als municipis del parc, atès que, en data 1 de desembre, la comunicació de les batudes havia d'esdevenir obligatòria per a les colles que cacen en terrenys situats dins el parc.

S'hi van tractar les qüestions següents:

- **Obligatorietat de la comunicació de les batudes dins del parc** a partir de l'1 de desembre de 2022. Pel que fa al sistema de comunicació a la Generalitat de Catalunya, tema important, el va presentar Josep M. López, cap de la Secció d'Activitats Cinegètiques i Pesca Continental de Barcelona, Generalitat de Catalunya. Va presentar als assistents el formulari de comunicació de batudes i va comentar que per a les pròximes temporades es vol millorar fins a arribar a ser un visor obert a la ciutadania, on es podrien consultar les batudes previstes, amb la cartografia associada. Va explicar que els mateixos caçadors i el Parc de la Serralada Litoral rebrien còpia de qualsevol batuda que les societats de caçadors amb terrenys cinegètics, parcialment o totalment dins dels límits del parc, comunicuessin a la Generalitat mitjançant aquest formulari.
- **Cartografia de les zones de batuda.** Des del parc es van presentar els resultats del Programa de seguiment del senglar, en el qual el parc participa des de la temporada 2005-2006, i que és possible gràcies a les dades sobre les caceres que anoten les colles que cacen el senglar. I també es va presentar el catàleg de les zones de batuda del parc, elaborat a partir del treball fet amb les colles de senglar des de l'any 2016. Aquesta cartografia de les zones de batuda es va fer arribar posteriorment a tots els municipis del parc, amb l'autorització de les societats de caçadors, per tal de facilitar la comunicació de les batudes al públic en general.
- **Gestió dels comunicats de batuda a escala municipal.** Amb els assistents es van exposar i debatre accions i mesures que ja s'estaven desplegant a cada municipi quan arribaven les comunicacions de batuda (tancament de camins, senyalització de batudes, avisos municipals) i altres possibles mesures a tenir en compte. El Parc de la Serralada Litoral va dissenyar una fitxa model per tal que les colles de caçadors poguessin comunicar al parc les batudes previstes, entre l'inici de la temporada 2022-2023 i l'entrada en vigor de l'obligatorietat de comunicar les batudes que es fessin dins el parc a partir de l'1 de desembre. Es va demanar que els municipis rebessin les batudes programades fora dels seus límits, però que fossin limítrof. També es va demanar que es pogués fer una prova pilot al parc d'aplicació de la immunoconcepció com a eina de control de la fertilitat de les poblacions de senglar, fet del qual el Consorci del Parc ja va fer petició a la Diputació de Barcelona al mes d'abril, per acord del Consell Plenari del parc.

### Reunions amb les societats de caçadors, 30 de maig i 14 de novembre

En paral·lel a les reunions de la Comissió Tècnica del Senglar, de les quals les societats de caçadors no en són membres i només hi participen de manera puntual quan són requerides, va caldre, durant el 2022, dur a terme diverses trobades amb els responsables de les societats per tal de socialitzar les diferents mesures i línies de treball engegades en relació amb la millora en la seguretat de les batudes.

En aquest sentit, el 30 de maig es va fer una sessió per explicar amb detall el protocol de mesures adreçades a organitzar les batudes de caça a les societats de caça, responsables d'accions tan importants com la comunicació de les batudes amb el màxim d'antelació possible. Hi van assistir representants de totes les societats, representants del parc, i Josep M. López, per part de la Generalitat de Catalunya.

En aquest cas, la trobada va poder ser presencial a la seu del parc, la masia de Can Magarola.

L'acord principal d'aquesta sessió va ser l'elaboració per part del Parc de la Serralada Litoral d'un model de fitxa a partir dels diferents reculls d'informació que ja elaboraven les societats de caçadors. L'objectiu era tenir un únic model de fitxa perquè les societats de caçadors poguessin comunicar al parc les batudes, amb la informació bàsica, perquè el parc les pogués comunicar als municipis afectats i als cossos de seguretat implicats.



Trobades amb les societats de caçadors a Can Magarola. Font: Arxiu XPN

El 14 de novembre es va fer una altra trobada, també a la seu del parc, Can Magarola, pocs dies abans d'iniciar-se la comunicació obligatòria de les batudes en un conjunt d'espais naturals de Catalunya, entre els quals el Parc de la Serralada Litoral.

En aquesta ocasió, Josep M. López, de la Generalitat de Catalunya, va explicar que l'aplicatiu informàtic que es posaria en marxa avisaria també al parc, de manera automàtica, de les batudes que es duguessin a terme dins els seus límits. Aquesta bona notícia va descartar l'ús de la fitxa preparada pel parc que fins llavors havien utilitzat les colles, i el formulari informàtic que també estava a punt per substituir la fitxa en format paper.

### **Digitalització de les zones de batuda del Parc de la Serralada Litoral**

L'any 2022 ha estat l'any definitiu de la digitalització de les zones de batuda del Parc de la Serralada Litoral per a l'elaboració dels mapes corresponents.

Aquesta tasca de digitalització es va iniciar l'any 2016 dins l'encàrrec a l'empresa Minuartia per a tota la Xarxa de Parcs Naturals que incloïa el Programa de seguiment del senglar, però també per a altres objectius, com el d'aquesta primera digitalització de les zones de batuda.

L'objectiu inicial d'aquesta digitalització era, en resum, obtenir informació més acurada de les zones de cada APC on es caça per poder fer un càlcul més precís de l'esforç de caça, de la densitat i de diferents paràmetres que permeten tenir informació sobre l'evolució de les poblacions de senglar al parc. I també era un objectiu avançar en la millora de la planificació dels usos autoritzats al parc, per fer compatibles l'elevat ús públic present i creixent amb l'activitat de la caça, i buscar alternatives per minimitzar els riscos.

A aquest objectiu inicial s'hi va sumar, a partir de 2020, la implicació directa del parc en la gestió del senglar mitjançant la creació de la Comissió Tècnica del Senglar, que va començar a treballar l'any 2021, i que ha centrat una bona part dels esforços en la millora de la seguretat de les batudes de senglar.

L'aparició de l'obligatorietat de comunicar les batudes a la Generalitat de Catalunya —l'administració competent en la caça— a partir de la temporada de caça 2022-2023 a les reserves nacionals de caça, a les zones de caça controlada (ZCC) i en alguns espais naturals protegits, entre els quals hi ha el Parc de la Serralada Litoral, va fer augmentar la necessitat de disposar d'una cartografia acurada de totes les zones de batuda del parc, que servís tant a les societats de caçadors com al conjunt d'administracions compromeses amb la seguretat de les batudes.

Les capes digitalitzades de les zones de batudes van arribar al parc al mes de maig. Es va iniciar de nou un procés de col·laboració amb les deu societats de caçadors del parc (Alella, Argenton, Cabrera de Mar, Montornès, la Maresma, la Marta, Òrrius, Santa Inés, Tiana i Vallromanes), que van respondre, com sempre, de manera exemplar.

Es van elaborar els primers mapes a partir de les capes digitalitzades i es van fer consultes i treballs per tancar definitivament el nombre de zones de batuda i el dibuix d'aquestes zones per consensuar-ne els noms i, finalment, quadrar aquests noms amb la toponímia de la base cartogràfica dels mapes. Va ser una feina àrdua que fins al darrer moment va significar la incorporació de noves zones, l'eliminació

o remodelació de les existents, etc., però que va donar com a resultat una sèrie final de mapes amb base topogràfica, amb base ortofotomapa i en format web, que van ser imprescindibles en la temporada de caça 2022-2023. No va haver-hi cap incident greu relacionat amb les batudes de senglar.

La llegenda del mapa permet, d'una banda, identificar els elements clau (habitatges, equipaments, tan-caments, límits del parc, refugis de fauna salvatge, límits municipals, límits de l'Àrea Privada de Caça, límits de la zona de batuda i camins, itineraris i vies pedalables), i, d'altra banda, identifica en lloc destacat el nom de la zona de batuda, la societat de caçadors responsable i els municipis amb terrenys inclosos en aquesta zona de batuda. L'objectiu del mapa és que ràpidament i clarament es pugui identificar la zona de batuda en el context territorial i la societat de caçadors que la gestiona.

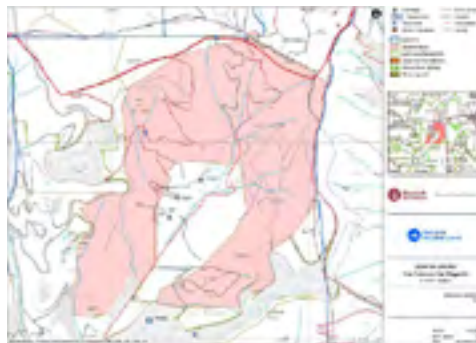
Es van elaborar mapes de cadascuna de les 84 zones de batuda de les 10 societats de caça que cacen en terrenys inclosos totalment o parcialment dins dels límits del Parc de la Serralada Litoral. Es van elaborar, també, mapes globals de totes les zones de batuda de cada societat de caçadors, i mapes centrats en cada municipi, on es podien observar les zones de batuda confrontants. Agraïm la col·laboració inestimable i pacient del company Jose Quirós en l'elaboració de tots aquests mapes.

Les societats de caçadors van autoritzar que aquesta cartografia, amb informació de molt interès per a la caça, fos tramesa a tots els municipis del parc. Amb la posada en marxa del protocol de comunicació de batudes —intern i extern— treballat a la Comissió Tècnica del Senglar, aquesta cartografia va ser clau per identificar correctament les zones de batuda de senglar que les colles de caçadors comunicaven setmanalment a la Generalitat de Catalunya, les quals arribaven també al parc i el parc les comunicava immediatament als municipis afectats per facilitar la difusió i l'adopció de diferents mesures per garantir la seguretat. S'avisava tant el municipi o municipis on es feia la batuda com els municipis limítrofs. Igualment, al web del parc es penjaven els avisos de batuda que anaven arribant.

El 14 de novembre es va fer una reunió presencial a la seu del parc, a Can Magarola, amb les societats de caçadors per explicar el protocol de comunicació de les batudes i presentar la nova cartografia. També hi va assistir el Sr. Josep M. López, cap del Servei d'Activitats Cinegètiques i Pesca Continental de la Generalitat de Catalunya, que va donar els darrers detalls abans de l'entrada en vigor de la comunicació de les batudes a partir del dia 1 de desembre.



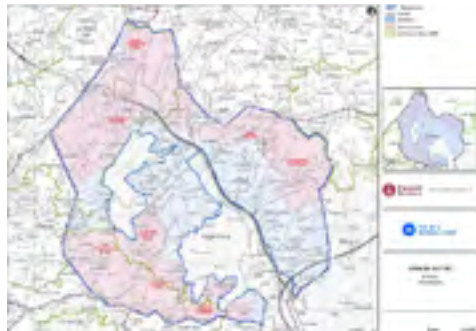
Presentació de la nova cartografia de les zones de batuda. Font: Arxiu XPN



Mapa amb base topogràfica d'una zona de batuda. Font: Arxiu XPN



Ortofotomapa d'una zona de batuda. Font: Arxiu XPN



Zones de batuda d'una àrea de caça. Font: Arxiu XPN

### Canal YouTube de l'astor del parc


Aquest canal està en marxa des de finals de l'any 2016. Tal com indica el nom del canal, els primers vídeos que s'hi van penjar eren videofilmacions d'astors del Parc de la Serralada Litoral.

Les videofilmacions s'obtenen emmarcades en el seguiment anual que es fa dels rapinyaires al parc.

La finalitat principal del **canal** és utilitzar-lo per a la divulgació i la sensibilització ambiental. La imatge és un suport molt atractiu per educar, i les noves tecnologies permeten l'accés fàcil i en obert a continguts molt valuosos sense haver estat al parc i sense generar, consegüentment, cap tipus d'impacte negatiu.

S'espera que les gravacions ajudin a la conservació d'aquestes aus fantàstiques, estandard de la bona salut dels ecosistemes boscos, i que el canal es consolidi, dia a dia, com una eina eficaç de difusió i sensibilització i el puguin aprofitar tant els especialistes com el gran públic, estudiants, escoles del parc i, per descomptat, totes aquelles persones d'arreu del país interessades en la natura i compromeses amb la seva conservació.

Consulteu el [canal YouTube Astor del Parc de la Serralada Litoral](#).



Imatges del canal YouTube Astor del Parc de la Serralada Litoral

### Vídeos de conservació de la biodiversitat a la XPN

En el decurs dels anys 2020 i 2021 la Xarxa de Parcs Naturals va encarregar una sèrie de vídeos centrats en la conservació de la biodiversitat als dotze parcs i espais naturals que gestiona. Els vídeos no es focalitzen en cada parc, sinó que cadascun se centra en un hàbitat concret present als parcs: boscos mediterranis, matollars i bosquines, boscos humits, zones obertes (prats, pastures i conreus), medi fluvial, basses i altres ambients humits, i geologia, roqueters i coves. També hi ha previst el fer un vídeo de síntesi de tots ells que mostri els valors naturals de la Xarxa de Parcs Naturals. Els vídeos s'han encarregat a EDN - Estudi Divulgació Natura.

Aquesta col·lecció de vídeos, Conservació de la Biodiversitat, té com a objectiu mostrar un patrimoni natural ric i sorprenent (paisatge, geologia, hàbitats, flora, fauna, fongs, etc.), apuntar l'estreta relació de la natura amb la societat i transmetre el valor de la conservació, com ara els esforços que es fan en recerca, seguiment i conservació per garantir un bon estat del medi natural. Per això, s'il·lustren amb accions i bones pràctiques rellevants que s'han dut o s'estan duent a terme en el conjunt dels espais protegits de la Xarxa de Parcs Naturals.

S'espera que aquesta **col·lecció de vídeos** posi en valor la tasca de conservació d'espècies i hàbitats que es fa al conjunt dels parcs de la XPN i que no sempre és fàcil de visualitzar.

## Pla de seguiment i recerca

Amb la voluntat de disposar d'instruments per avaluar l'estat dels sistemes naturals, s'han posat en marxa al conjunt de la Xarxa de Parcs Naturals diversos programes de seguiment que tenen com a objectiu recollir durant un seguit d'anys informació relativa a paràmetres fisicoquímics, de vegetació, d'ecosistemes, de fauna i de dinàmica de processos naturals.

La majoria d'aquests programes es duen a terme mitjançant convenis de col·laboració entre la Xarxa de Parcs Naturals i entitats i col·laboradors experts.

D'aquests programes, a banda dels recursos humans i tècnics, el parc n'ha assumit una despesa de **19.646,77 €**.

A l'Annex I s'expliquen amb més detall els enfocaments i els resultats obtinguts en aquests programes de seguiment.

Podeu consultar tota la informació al [web de Conservació de la Biodiversitat](#).

Estudis (2022)	Import (€)
Projecte de recuperació del tritó verd ( <i>Triturus marmoratus</i> ) al Parc de la Serralada Litoral	2.928,20
Projecte de recuperació del gripau d'esperons ( <i>Pelobates cultripes</i> ) al Parc de la Serralada Litoral	2.502,28
Analítiques PCR a quatre basses	6.050,00
Inventari de la població d'astor ( <i>Accipiter gentilis</i> )	
Programa de seguiment de la flora amenaçada (SEFA) a la Xarxa de Parcs Naturals gestionats per la Diputació de Barcelona al Parc de la Serralada Litoral	Amb mitjans propis
Programa de seguiment fenològic (Xarxa FENOCAT)	Amb mitjans propis
Pla estratègic de seguiment i recerca per a la conservació de la fauna de la Xarxa de Parcs Naturals de la Diputació de Barcelona: els quiròpters (ratpenats) al Parc de la Serralada Litoral*	Conveni XPN
Pla estratègic de seguiment i recerca per a la conservació de la fauna de la Xarxa de Parcs Naturals de la Diputació de Barcelona: els ropalòcers (papallones diürnes) al Parc de la Serralada Litoral*	Conveni XPN
Programa de seguiment de les poblacions de senglar a la Xarxa de Parcs Naturals gestionats per la Diputació de Barcelona. Temporada 2021-2022 al Parc de la Serralada Litoral*	Conveni XPN
Plans de conservació de l'avifauna de la Xarxa de Parcs Naturals de la Diputació de Barcelona: al Parc de la Serralada Litoral*	Conveni XPN
Pla Estratègic de Seguiment i Recerca per a la Conservació de la Fauna de la Xarxa de Parcs Naturals de la Diputació de Barcelona: els petits mamífers al Parc de la Serralada Litoral*	Conveni XPN
Pla Estratègic de Seguiment i Recerca per a la Conservació de la Fauna de la Xarxa de Parcs Naturals de la Diputació de Barcelona: els amfibis al Parc de la Serralada Litoral*	Conveni XPN
Programa de seguiment CARIMED (Canvi Ambiental dels Rius Mediterranis)	Conveni XPN
<b>Total</b>	<b>19.646,77</b>

\* Els estudis senyalats amb asterisc formen part dels convenis subscrits entre les entitats col·laboradores i la DIBA.

## 4.1.2. Activitats de prevenció i gestió del territori

### Pla de vigilància i prevenció d'incendis (campanya d'estiu)

La campanya del Pla d'informació i vigilància contra els incendis forestals (PVI) es duu a terme amb l'estreta col·laboració dels ajuntaments i les agrupacions de defensa forestal (ADF). Podeu consultar la pàgina [«Informació general i documents tècnics» del web de l'Oficina Tècnica de Prevenció Municipal d'Incendis Forestals i Desenvolupament Agrari](#).

Les dades publicades a la memòria final de campanya del PVI fan referència a l'anàlisi de les accions de conscienciació, dissuasió d'infraccions, deteccions de situacions de risc, revisions d'infraestructures, protecció del medi ambient, atenció a la ciutadania i també a les relacionades amb la detecció i el seguiment d'incendis forestals de la campanya actual comparada amb les anteriors.

També es poden consultar, de forma oberta i configurable, les [accions que ha dut a terme durant tota la campanya l'operatiu PVI](#).

Es poden configurar les consultes per comarca, per municipi, per agrupació de defensa forestal i per cada parc de la Xarxa de Parcs Naturals de la Diputació de Barcelona.

El territori del Parc de la Serralada Litoral s'ha gestionat des del centre Control Maresme, ubicat al parc de bombers de Mataró, que a la vegada exerceix la coordinació d'efectius d'un territori més ampli.

El personal del Consorci contractat específicament per al desenvolupament del PVI s'ha incorporat enguany el dia 8 de juny. La data de finalització del dispositiu va ser l'1 de setembre. El dispositiu complet ha començat el treball de vigilància i informació sobre el territori el 14 de juny.

Els punts de guaita estan instal·lats al turó de Céllecs, a Vilanova del Vallès, al turó de Raiguer, a Montornès del Vallès, i al de Baldiri, a Premià de Dalt. Han estat atesos per un total de quatre guaites contractats. Dels tres guaites contractats pel Consorci, dos no s'han incorporat al servei actiu per tractar-se de personal de risc respecte a la COVID-19; és per això que la Diputació de Barcelona va contractar tres guaites. També s'ha reforçat el dispositiu amb dos guardes forestals contractats pel Consorci.

A més de la vigilància en punts fixos, el dispositiu disposa d'informadors en ruta. La zona del Maresme, que inclou els parcs de la Serralada Litoral i del Montnegre i el Corredor, té dos vehicles i un total de 18 informadors.

Aquest personal està coordinat per un enginyer de zona i complementat amb quatre auxiliars i dos operadors de comunicacions.

El pla s'ha dut a terme amb una cobertura horària de 12.30 a 19.30 h.



Les incidències notificades pel dispositiu d'aquest estiu en l'àmbit dels municipis del Consorci (no a l'àmbit estricte del parc) són les següents:

Municipi	Informació preventiva (persones informades)	Revisió d'elements de prevenció	Abocaments i inflamables	Incidències en infraestructures	Activitats amb risc de foc	Incendi agrícola	Incendi urbà	Incendi forestal (ha)
Alella	106	17	2					
Argentona	242			1				
Cabrera de Mar	568	17	2					0,001
Cabrils	56	4	1					
La Roca del Vallès	381	39	14					
Martorelles	76	7	1		2			
Montornès del Vallès	374	12	3	1				0,04
Òrrius	206	9		2	1			
Premià de Dalt	366	15	6	1	2			
Sta. M. de Martorelles	399	11	2	2				
Teià	293	21	6		1	1		0,005
Tiana	133	10	1	2				0,0035
Vallromanes	570	15			1			
Vilanova del Vallès	74	17	1					
Vilassar de Dalt	227	14	1					
<b>Totals</b>	<b>4.071</b>	<b>208</b>	<b>40</b>	<b>9</b>	<b>7</b>	<b>1</b>	<b>0</b>	<b>0,0486</b>

La campanya va ser especialment complicada per les condicions climàtiques, amb altes temperatures i sequera extrema, que van ser molt intenses algunes setmanes.

Es van succeir episodis de restriccions d'accés al medi natural amb altres de risc molt alt.

En aquest sentit, la col·laboració de la ciutadania i la sensibilització de la població van contribuir a reduir sensiblement el risc d'incendi.

Cal, doncs, continuar sensibilitzant la població, especialment a les zones més urbanitzades properes al bosc, per tal d'evitar els incendis.



Restricció d'accés als equipaments per risc extrem d'incendi forestal. Font: Arxiu XPN

## Actuacions dins del marc del Pla de mobilitat: tancament de pistes als municipis de Premià de Dalt i Teià

En el marc del Pla de mobilitat de vehicles motoritzats al Parc de la Serralada Litoral, al mes de juny es va restringir el trànsit motoritzat a pistes secundàries dels municipis de Premià de Dalt i Teià. En concret, es van tancar onze accessos des de Premià de Dalt i un des de Teià, que no han afectat l'accessibilitat al Parc des d'aquests municipis, ja que hi ha altres camins consolidats amb les condicions de seguretat i conservació necessàries per a la circulació motoritzada.

L'extensa xarxa viària del Parc de la Serralada Litoral i la seva proximitat a grans nuclis de població fa especialment important l'ordenació del seu ús per part dels vehicles motoritzats. És per aquest motiu que el parc ha impulsat aquest Pla de mobilitat, que s'ha dissenyat de manera consensuada amb els ajuntaments consorciats i amb els veïns i propietaris afectats.

Entre altres aspectes, les pistes lliures de vehicles estacionats als marges garantiràn l'accés als vehicles d'emergència. Així mateix, l'exclusió del trànsit motoritzat reduirà el vandalisme i permetrà la millora del medi per a espècies de flora i fauna del territori.



Accessos restringits a la circulació motoritzada. Font: Arxiu XPN



Informació als usuaris. Font: Arxiu XPN

## Reparació de la torre de guaita de Céllecs

El Parc de la Serralada Litoral ha preparat la torre de guaita de Céllecs per a la campanya de prevenció d'incendis, ja que és una de les torres que es fan servir en el Pla d'informació i vigilància contra incendis forestals de la Diputació de Barcelona (PVI). La infraestructura, que és metàl·lica, s'havia malmès i era inoperativa. L'adequació, que ha durat dos mesos, ha tingut un cost de 29.731,26 €, que ha assumit la Diputació de Barcelona.

La torre de guaita de Céllecs, construïda el 1999, està situada al turó de Mataró, paratge del Contravent, al municipi de Vilanova del Vallès, al Parc de la Serralada Litoral. Forma part del conjunt de torres de guaita estratègiques per a la prevenció d'incendis forestals a la Xarxa de Parcs Naturals, ja que permet la detecció d'incendis en un territori de gran valor natural i ecològic amb un elevat risc d'incendi que es troba en contacte amb un volum de població important. Aquesta adequació era imprescindible per tal de garantir-ne la funcionalitat, així com els requeriments de prevenció de riscos laborals.



Torre de guaita de Céllecs. Font: Arxiu XPN

Les actuacions s'han centrat a millorar les condicions de seguretat; així, s'ha substituït el paviment de xapa pintat per un trànex de seguretat amb grapes metàl·liques a les plataformes intermèdia i superior per evitar lliscaments, s'ha aixecat el sostre de la cabina fins a 2,5 metres i s'han canviat tots els vidres per vidres laminats de seguretat. D'altra banda, s'hi ha instal·lat una nova escala de gat, amb esglaó antilliscant i gàbia protectora a partir de 2,2 metres d'alçària. Així mateix, per tal d'evitar l'entrada de persones no autoritzades a la torre, i, d'aquesta manera, evitar intents d'escalades o ascensos amb possibilitat de caiguda, s'ha reposat tota la tanca perimetral. Tant per protegir els diferents elements davant la corrosió com per donar una homogeneïtat a la torre, s'ha pintat tota amb un esmalt antioxidant d'acabat amb alta resistència a l'exterior.

### Manteniment d'infraestructures de prevenció d'incendis

#### Torre de guaita de Céllecs (Vilanova del Vallès)

Instal·lació d'una nova tanca perimetral. Desbrossada de l'accés a la torre i de l'entorn per al manteniment de la franja de seguretat.



Tanca de la torre de Céllecs. Font: Arxiu XPN



Desbrossada de l'accés. Font: Arxiu XPN

#### Torre de guaita de Baldiri (Premià de Dalt)

Desbrossada de l'entorn per al manteniment de la franja de seguretat; protecció de la balconada amb entornpeu; reparació de petits desperfectes a l'interior i de les mosquiteres; tractament de la fusteria de la balconada.



Col·locació d'entornpeu a la balconada. Font: Arxiu XPN



Entorn de la torre de Baldiri. Font: Arxiu XPN

### Torre de Raiguer (Montornès del Vallès)

Desbrossada de l'entorn per al manteniment de la franja de seguretat; protecció de la balconada amb entornpeu; reparació de la porta d'accés a la torre; col·locació de barnilles de subjecció dels porticons.



Col·locació d'entornpeu a la balconada. Font: Arxiu XPN



Barnilles als porticons. Font: Arxiu XPN

### Bassa de Sant Mateu i hidrants (Premià de Dalt)

Desbrossada de l'entorn de la bassa de prevenció d'incendis de Sant Mateu i dels hidrants associats.



Bassa de Sant Mateu i hidrants associats. Font: Arxiu XPN

### Associació de Propietaris Forestals de la Serralada Litoral Central

Els resultats de l'aplicació en la darrera dècada dels plans marc a diferents indrets de la demarcació, amb el suport de l'Oficina Tècnica de Prevenció Municipal d'Incendis Forestals i Desenvolupament Agrari de la Diputació de Barcelona, ha fet que hi hagi un augment de la demanda d'aquest instrument d'ordenació forestal per part d'altres municipis.

En el cas de la Serralada Litoral, calia una planificació conjunta del massís, seguint uns criteris silvícoles consensuats, optimitzant els recursos tècnics. Atesa la situació de l'associacionisme en el territori i les condicions actuals, es va considerar interessant incorporar aquestes associacions en la nova associació d'àmbit supramunicipal que engloba tot el massís i, per tant, una superfície més gran, aprofitant les seves experiències, l'organització i els seus recursos.

L'associació de propietaris abasta part de l'àmbit de la Serralada Litoral Central i la superfície forestal dels municipis d'Alella, Argentona, Cabrera de Mar, Cabriels, Martorelles, Montornès del Vallès, Òrrius, Premià de Dalt, la Roca del Vallès, Santa Maria de Martorelles, Teià, Tiana, Vallromanes, Vilanova del Vallès i Vilassar de Dalt.

### Funcionament de l'associació

S'elabora un document tècnic o pla marc, d'acord amb el conveni de col·laboració, on es defineixen les actuacions i projectes que es volen desenvolupar en els propers vint anys i que signen les entitats implicades.

Es constitueix una comissió de treball o grup de discussió que es reuneix periòdicament per definir i fer el seguiment del pla marc. Aquesta comissió de seguiment establirà i acordarà els treballs que s'executaran durant l'any en curs.

L'objectiu és planificar tota l'activitat que, en funció de les possibilitats pressupostàries definides en el programa anual i la decisió final dels socis, s'anirà executant progressivament.

### Execució del Pla de gestió forestal de la Serralada Litoral

L'associació de propietaris és l'encarregada de gestionar el pla marc i d'executar els treballs definits al programa anual, amb ajut d'un tècnic finançat per la Diputació de Barcelona. Els socis poden participar en el programa anual havent signat prèviament un contracte privat amb l'associació. Els aspectes principals del contracte són:

- Definir els treballs que s'executaran d'acord amb el pla marc i el programa anual. Regular els deures i obligacions dels signants.
- Fixar el finançament que fa l'associació i l'assignació dels beneficis per al propietari, si n'hi ha. Precisar com i quan es duran a terme els treballs.

Posteriorment, l'associació demana els permisos corresponents, contracta els treballs a empreses del sector i fa el seguiment i la supervisió de les feines. Un cop finalitzats els treballs, el tècnic certifica les feines i es fa la liquidació dels beneficis o es cobreixen les despeses.

L'associació compta amb el seu propi [web](#) i està adherida a la Federació Catalana d'Associacions de Propietaris Forestals (BOSCAT).

### Actuacions executades per l'Associació de Propietaris Forestals de la Serralada Litoral Central

Gràcies al finançament de la Diputació de Barcelona i a una subvenció de la Generalitat de Catalunya, l'Associació de Propietaris Forestals de la Serralada Litoral Central ha fet diverses actuacions forestals, que han consistit en aclarides de millora en pinedes de pi pinyer i en la selecció de tanys d'alzina. Aquestes actuacions redueixen la densitat arbòria per afavorir el vigor de la massa. Les finques on s'ha actuat són les següents:

Finca	Municipi	Superfície de l'actuació (ha)	Actuació
Can Cabús de Baix	Alella	4,15	Aclarida de millora
Masia de Can Serra	Alella	0,80	Aclarida de millora
Can Colomer	Alella	6,00	Aclarida de millora
Can Cabús de Dalt 2	Alella	3,78	Aclarida de millora
Can Cabot	Argentona	12,73	Tallada sanitària
Turó de Can Dori	Argentona	24,98	Tallada sanitària
Can Maluquer	Cabrera de Mar	10,20	Estassada i selecció de tanys
La Altura - Bosc d'en Fargas	Cabrera de Mar	4,10	Estassada i selecció de tanys
La Vinya Blanca	Cabrera de Mar	0,74	Estassada i selecció de tanys
Font del Gatell	Cabriels	10,49	Aclarida de millora
Can Sampere	La Roca del Vallès	5,17	Aclarida de millora
Can Femades	Òrrius	16,26	Aclarida de millora

Finca	Municipi	Superfície de l'actuació (ha)	Actuació
La Murtrera	Teià	2,92	Tallada sanitària
Molí d'en Cuquet	Vallromanes	3,26	Aclarida de millora
Can Boquet	Vilassar de Dalt	1,16	Tallada sanitària



Pancarta informativa de les actuacions de l'associació. Font: Arxiu XPN

## 4.2. Desenvolupament sostenible i benestar de la població local

### 4.2.1. Polítiques de foment agrícola, forestal, de serveis i cultural

#### Subvencions

El pla especial estableix, entre els seus objectius, compatibilitzar la protecció amb el desenvolupament social, econòmic i cultural de la població de l'àrea d'aplicació del pla. Amb aquesta finalitat, la Diputació de Barcelona té sis línies bàsiques d'ajut, que es regeixen per les bases publicades oficialment.

Podeu consultar les [bases de la convocatòria](#).

Les activitats que actualment poden ser objecte d'ajut són les següents:

- Activitats forestals (AF)
- Activitats agrícoles i ramaderes (AR)
- Instal·lació de calderes i estufes de biomassa (BM)
- Entitats culturals, cíviques i esportives (EC)
- Empreses de serveis (ES)
- Millora dels habitatges i restauració del patrimoni arquitectònic (HP)

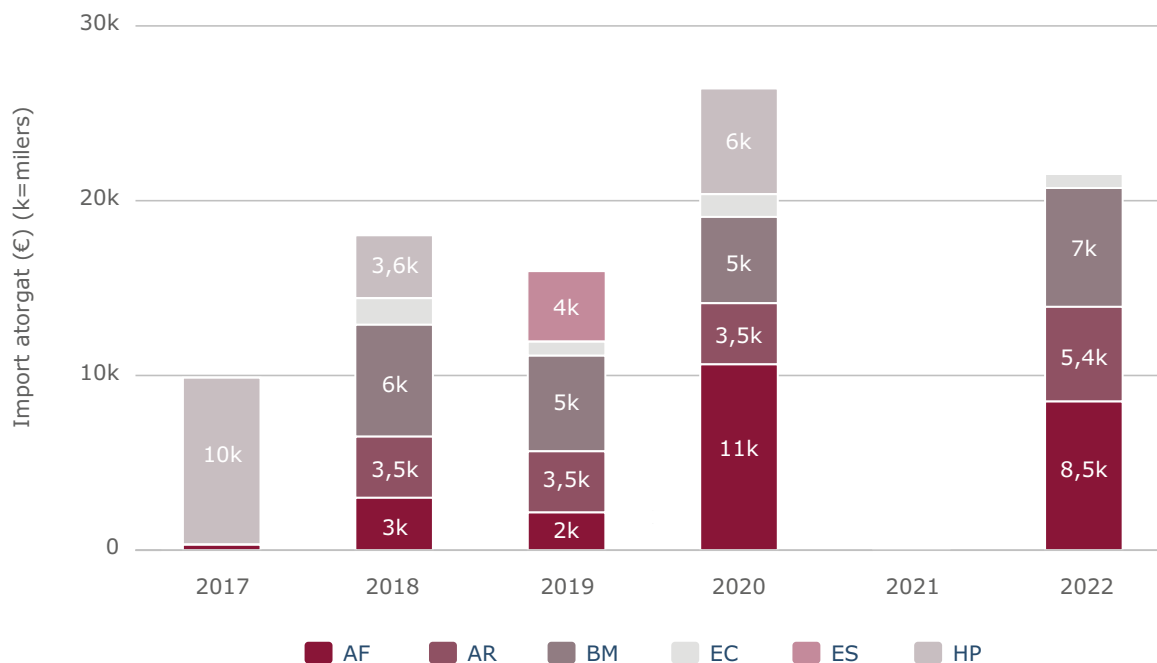
En aquest quadre es pot observar la distribució de les subvencions atorgades per línia (nombre i imports concedits enguany), així com també l'evolució en els darrers anys.

#### Distribució de les subvencions sol·licitades i atorgades per línia (2022)

Línia d'ajut	Sol·licitades		Atorgades		% atorgament	
	Nombre	Import (€)	Nombre	Import (€)	% nombre	% import
AF	4	9.885,68	4	8.508,54	100,00	86,07
AR	3	6.407,50	2	5.416,75	66,67	84,54
BM	1	8.000,00	1	6.800,00	100,00	85,00
EC	1	800,00	1	800,00	100,00	100,00
ES	0	0,00	0	0,00	0,00	0,00
HP	0	0,00	0	0,00	0,00	0,00
<b>Total general</b>	<b>9</b>	<b>25.093,18</b>	<b>8</b>	<b>21.525,29</b>	<b>88,89</b>	<b>85,78</b>

#### Evolució interanual de l'import atorgat

Línia	2017	2018	2019	2020	2021	2022
AF	311,58	3.000,00	2.160,00	10.633,60	0,00	<b>8.508,54</b>
AR	0,00	3.500,00	3.500,00	3.500,00	0,00	<b>5.416,75</b>
BM	0,00	6.400,00	5.469,73	4.936,80	0,00	<b>6.800,00</b>
EC	0,00	1.520,00	800,00	1.300,00	0,00	<b>800,00</b>
ES	0,00	0,00	0,00	0,00	0,00	<b>0,00</b>
HP	9.561,08	3.600,00	4.020,83	6.048,80	0,00	<b>0,00</b>
<b>Total general</b>	<b>9.872,66</b>	<b>18.020,00</b>	<b>15.950,56</b>	<b>26.419,20</b>	<b>0,00</b>	<b>21.525,29</b>



## Viu el parc

### Informació general

Durant l'any 2022 s'ha continuat desenvolupant aquest programa de caràcter ludicocultural a 10 dels 12 espais protegits de la Xarxa de Parcs Naturals. Després de totes les restriccions del període posterior a la pandèmia de COVID-19, el programa s'ha pogut dur a terme amb normalitat. Les xifres han tendit a les d'edicions anteriors. «Viu el parc» consta de dues licitacions: el programa artístic, d'una banda (que gestiona FUSIC), i el programa escolar, de l'altra (que gestiona CIMA). A les xifres del primer bloc s'hi afegeixen els assistents a altres cicles culturals que se sumen a «Viu el parc» («Poesia als parcs», «Parcs en concert» i «Òpera als parcs») i que es duen a terme dins el període de vigència d'aquest programa, per tal d'enriquir la cartellera de cada parc.



Recordem que el programa es divideix en **tres eixos principals**. El **primer eix** consisteix en un bloc d'activitats (teatre, música, dansa, conferències, espectacles infantils, etc.) ofertes directament per la Diputació de Barcelona als diferents municipis del parc i que es fan en indrets o equipaments que proposen els mateixos ajuntaments.

El **segon eix** són un seguit d'activitats d'abast més general que es duen a terme dins l'àmbit del parc: «Matinal al Parc», «Fira d'artesans», «Nit d'estels», «La capsa dels sentits», concursos de fotografia, etc.

La resta de parcs tenen un **tercer eix**, **Viu el parc a l'escola**, adreçat als nens i les nenes de cinquè de primària de les escoles de cada parc. Atès que el Montseny disposa ja d'un programa escolar específic, **El Montseny a l'escola**, per a tot el cicle de Primària, que des del 2017 també engloba el cinquè curs, des d'aquell any ja no es du a terme el «Viu el parc a l'escola» en aquest parc. El vincle es manté en el suport a l'edició de l'agenda escolar de què gaudeix aquest programa.



Des del 2017, la gestió del programa es va dividir en dos lots: un per al vessant **artístic i cultural** (lot 1), i un altre per al **programa escolar** (lot 2). En la nova licitació per al període 2021-2024, el primer lot el va guanyar l'entitat FUSIC, i el segon, l'empresa CIMA (que ha fet un consorci d'empreses d'educació ambiental: APRÈN, Quatre Passes i Origonatura).

En el conjunt dels parcs, «Viu el parc» va poder programar durant el 2022 un total de **153 actes** a 67 municipis, i va haver-hi un total de **7.027 assistents** (3.873 als actes centrals i 3.154 als actes als municipis). Aquí sumem els actes i l'assistència del mateix «Viu el parc artístic», el cicle «Poesia als parcs», «Parcs en concert» i «Òpera als parcs». Són unes xifres que reprenen les d'anys anteriors a la pandèmia.

El **pressupost** global del programa ha estat de 198.202,52 €. Aquesta xifra inclou tot el pressupost que hi va destinar la Diputació de Barcelona, que és la suma del pressupost de la Gerència de Serveis d'Espais Naturals gestionat pels dos concessionaris —lot 1, gestionat per FUSIC (110.996,52 €); lot 2, gestionat per CIMA (82.522 €)—, més el suport dels Consorcis —enguany, només el de Guillerries-Savassona (1.200 €)— i els costos de la difusió del programa (15.073,71 €), tant en suport paper com digital.

### Programa «Viu el parc». Dades generals (2022)

Parc	Edició	Nre.	Nre.	Assistència	Pressupost	Nre.	Nre.	Nre.	Pressupost	Costos de difusió (en €) <sup>(5)</sup>
		municipis <sup>(1)</sup>	actuacions	total <sup>(2)</sup>	(en €) <sup>(3)</sup>	escoles	aules	alumnes	(en €) <sup>(3)</sup>	
		Programa cultural			Programa escolar					
Montseny	30	16	28	1.021	18.620,75 €	0 <sup>(4)</sup>	0	0	0	6.369,55
Montesquiu	26	5	18	772	12.688,75 €	4	5	68	1.600,00	6.498,32
Guillerries	17	3	13	612	12.819,13 €	4	5	83	1.441,00	367,63
Marina	21	4	15	637	11.728,57 €	23	35	794	14.411,00	367,63
Litoral	20	10	16	486	12.983,16 €	16	28	598	12.616,00	367,63
Montnegre	27	7	15	1.307	12.667,89 €	34	55	1.238	22.558,00	367,63
Garraf-Olèrdola-Foix	29	11	23	1.303	14.181,90 €	20	40	842	17.104,00	367,63
Sant Llorenç del Munt	31	12	25	889	16.990,69 €	21	47	908	20.294,00	367,63
<b>Total</b>		<b>67</b>	<b>153</b>	<b>7.027</b>	<b>112.680,84 €</b>	<b>122</b>	<b>215</b>	<b>4.531</b>	<b>90.024,00</b>	<b>15.073,71</b>

(1) Es refereix als municipis realment participants en el programa, tant si tenen actes centrals, actes als municipis o només participen en el programa escolar.

(2) Inclou els actes centrals («Matinals», «Poesia als parcs», «Nits d'estels», «Parcs en concert», «Òpera als parcs» o rai-lis i concursos fotogràfics) i els actes als municipis, i s'exclouen els assistents del programa escolar.

(3) Aquesta xifra inclou tot el pressupost que hi va destinar la Diputació de Barcelona, que és la suma del pressupost de la Gerència d'Espais Naturals gestionat pels dos concessionaris (Lot 1, gestionat per FUSIC, 110.996,52 €; Lot 2, gestionat per CIMA, 82.522 €) més el suport dels Consorcis (enguany, només el de Guillerries-Savassona, 1.200 €) i els costos de la difusió del programa (15.073,71 €), tant en suport paper com digital.

(4) Aquest programa no té «Viu el parc a l'escola», ja que s'hi desenvolupa el programa «El Montseny a l'escola».

(5) Des del 2022 no s'imprimeixen cartells ni papereria, només ocasionalment. Per tant, es fa una mitjana dels costos globals repartits per cada parc. Amb tot, s'hi inclouen els costos de les agendes escolars del Montseny (6.001,92 €) i de Montesquiu (6.130,69 €), tant de coordinació com d'edició.

Durant el 2022, el web de **Viu el parc artístic** ha tingut 6.946 visites de 5.262 seguidors, especialment als mesos de març a juny, i octubre i novembre. El 2022 es va decidir anul·lar els comptes de Facebook i Twitter del programa. Els seus seguidors, prop de 3.000 i 1.700 d'una xarxa i l'altra, respectivament, es van integrar als comptes genèrics de la Xarxa de Parcs Naturals en aquestes mateixes xarxes socials. A canvi, es va obrir un compte propi d'Instagram, que té actualment 604 seguidors.

Pel que fa al **programa escolar**, al llarg del 2022 ha tornat a la normalitat respecte a les mesures post-pandèmia de la COVID-19. No obstant això, s'ha volgut mantenir el format de les activitats que es duen a terme al parc seguint el model de grups reduïts de màxim tres escoles per sortida, ja que aquest format, que es va portar a terme per evitar confluència de molts grups durant la pandèmia, ha resultat molt ben valorat per l'equip educatiu del programa i per les escoles. En aquesta línia, s'elimina l'es-

pectacle final, però s'aposta per fomentar la figura dels agents territorials de cada parc. Així, els alumnes poden conèixer de primera mà les diferents activitats que es fan als entorns concrets dels parcs, amb la visita a un apicultor, un viticultor o un arqueòleg, entre d'altres.

Pel que fa a la primera fase del programa, es reprenen amb normalitat les visites dels equips educatius a les aules de les escoles, on es tracten de manera lúdica i participativa diferents continguts, com: què és un parc natural, quines activitats hi estan permeses, connectivitat entre els espais, el paper gestor de l'administració en la seva conservació, elements naturals i culturals propis de l'espai, etc.

Per a més informació de tot el programa, podeu consultar la pàgina web de [Viu el parc](#).

### Resum del programa «Viu el parc» al Parc de la Serralada Litoral (2022)

Edició	20
Municipis participants / municipis del parc	10 / 14
Actuacions als municipis	9
Actes centrals	4
Actuacions als actes centrals	7
<b>Total d'actuacions al programa</b>	<b>16</b>
Assistents als actes organitzats als municipis	246
Assistents als actes centrals	240
<b>Total d'assistents als actes organitzats per la Diputació</b>	<b>486</b>
Festes escolars (nombre de dies)	16
Escoles participants	16
Aules	28
<b>Alumnes participants</b>	<b>598</b>
Municipis participants (escoles)	11
<b>Pressupost «Viu el parc artístic»</b>	<b>12.983,16 €</b>
<b>Pressupost «Viu el parc a l'escola»</b>	<b>12.616,00 €</b>
<b>Costos de difusió (cartells)</b>	<b>455,05 €</b>

Per a més informació de tot el programa, podeu consultar la pàgina web de [Viu el parc](#).

### Viu el parc artístic

La **vintena** edició del programa «Viu el parc» al Parc de la Serralada Litoral es va dur a terme del 22 d'abril al 19 de juliol de 2022. Enguany, tots els actes programats s'han pogut fer amb la nova normalitat després de les mesures postpandèmia.

Per organitzar el programa, es va fer una **reunió virtual** amb els ajuntaments de l'espai natural el 2 de febrer.

La **Matinal** es va fer el 15 de maig, i hi va haver 120 participants als entorns de l'ermita de Sant Mateu, com és tradicional. En aquest programa es va fer per segon cop l'actuació *La capsula dels sentits*, que esdevé un acte central més. Enguany ha tingut més participació, amb 30 persones.

El recital del programa **Poesia als parcs** es va poder celebrar amb normalitat i amb una assistència notòria. La resta d'actes als municipis es van desenvolupar correctament i sense incidències a ressenyar; tots, amb plena satisfacció dels assistents i, en algun cas, amb una assistència notòria.

En total, el programa «Viu el parc artístic» va aplegar **486 persones** en les **16 actuacions** que es van poder fer en 11 municipis del parc.

**Resum del programa «Viu el parc artístic» al Parc de la Serralada Litoral (2022)**

Data	Acte	Població	Actuacions	Assistents
<b>Actes centrals</b>			<b>7</b>	<b>240</b>
5/6/2022	Poesia als parcs	Montornès del Vallès	1	25
16/7/2022	Parcs en concert	Cabrils	1	65
15/05/2022	Matinal al parc	Premià de Dalt	4	120
12/6/2022	La capsa dels sentits	Vilanova del Vallès	1	30
<b>Actes locals</b>			<b>9</b>	<b>246</b>
22/4/2022	L'armari vermell	Santa Maria de Martorelles	1	90
23/4/2022	Mandales naturals	Alella	1	0
1/5/2022	Capses per explicar	Premià de Dalt	1	40
8/5/2022	La Joglaressa	Cabrera de Mar	1	12
12/5/2022	Els bolets (conferència)	Vallromanes	1	5
4/6/2022	Els bolets (conferència)	Vilassar de Dalt	1	6
5/6/2022	La Rocketa Band	Vilanova del Vallès	1	80
18/6/2022	El teixit de la vida	Vilassar de Dalt	1	7
19/6/2022	Els bolets (conferència)	Santa Maria de Martorelles	1	6
<b>Total</b>			<b>16</b>	<b>486</b>



Concert de Celtic Grove a Santa Maria de Martorelles. Font: Arxiu XPN



Taller de Lans Art a la «Matinal» de «Viu el parc» als entorns de Sant Mateu. Font: FUSIC

## Poesia als parcs

El cicle **Poesia als parcs** és una iniciativa que s'emmarca dins el programa cultural **Viu el parc** de la Xarxa de Parcs Naturals de la Diputació de Barcelona. Fins l'any 2020, el programa comptava amb el suport econòmic de la Institució de les Lletres Catalanes, que assumia el cost del caixet dels poetes participants. Enguany, la Diputació de Barcelona assumeix la totalitat de despeses del programa (programació, coordinació, materials de difusió, assistència tècnica, filmació en vídeo i caixet dels poetes).

Aquesta edició, desenvolupada entre els mesos de maig i novembre de 2022, ha estat la dissetena, i ha pogut mantenir la presencialitat plenament, com ja va fer a la del 2021, i a més sense restriccions d'aforament o accés als recitals. Això ha permès que tornessin a ser actes realment oberts, tot i que s'ha mantingut l'estructura del formulari d'inscripció, molt útil per la previsió d'assistència i la comunicació amb els assistents.

Enguany hi han participat el Parc del Castell de Montesquiu, el Parc de la Serralada Litoral, el Parc Natural de l'Alt Pirineu, el Parc de la Serralada de Marina, el Parc Natural de Sant Llorenç del Munt i l'Obac, el Parc Natural i Reserva de la Biosfera del Montseny, el Parc Natural de la Serra de Montsant, el Parc Natural de la Serra de Collserola, el Parc del Garraf, el Parc del Montnegre i el Corredor, l'Espai Natural de les Guillerries-Savassona, el Parc del Foix, tots ells a Catalunya; i el Parc Nacional de l'Illa de l'Alsinara i el Parc de Port del Comte, a Sardenya. El programa del cicle es pot consultar al [web del programa](#).

D'acord amb la iniciativa impulsada en les darreres edicions, enguany al cicle s'hi ha sumat la commemoració literària de la Generalitat de Catalunya per a l'**Any Gabriel Ferrater**. Aquesta col·laboració s'ha traduït en el reconeixement de la figura i l'obra del poeta de Reus en un recital en un indret proper a la seva ciutat, concretament al Parc Natural de la Serra de Montsant, a la Cartoixa d'Escaladei, amb el recital *El que em fuig*, a càrrec dels poetes Xènia Dyakonova i Jaume Coll Mariné, i amb acompanyament musical de Neus Borrell. Aquest recital s'ha dut a terme amb la complicitat d'un agent cultural rellevant i primordial del territori, el Centre Quim Soler.

Per al disseny i desenvolupament de la proposta, s'ha comptat amb les aliances i complicitats dels diferents territoris implicats. En aquest sentit, hi ha hagut una estreta col·laboració amb les entitats culturals que s'anomenen a continuació: Fundació Jacint Verdaguer a Folgueroles; el Centre Quim Soler, la literatura i el vi del Priorat; el Centre d'Art i Natura de Farrera; l'Obra Cultural de l'Alguer; MUHBA Vil·la Joana; La Pahissa del Marquet a Sant Llorenç Savall; el Konvent de Cal Rosal; l'Associació d'Escriptors en Llengua Catalana, i el segell discogràfic The Indian Runners.

Els recitals s'han pogut organitzar, també, gràcies a la coordinació amb els ajuntaments dels municipis on han tingut lloc.

Podeu consultar les [memòries de les diverses edicions](#) (al final de la pàgina).

Finalment, amb la voluntat de posar en diàleg la poesia amb altres disciplines artístiques, el cicle d'enguany ha comptat, com els de cada any, amb un element musical en tots els recitals. Per tal de donar solidesa a la proposta, s'ha teixit una aliança amb el segell discogràfic The Indian Runners, que s'ha encarregat de curar la selecció de músics per a vuit dels recitals del cicle, proporcionant artistes que formen part de les seves agrupacions i que sumessin i complementessin les propostes poètiques. Gràcies a aquesta col·laboració han participat en el cicle Pau Lanzetta (teclat) i Lluc Valverde (clarinet i saxo), de La Ludwig Band; Albert Girons (guitarra), de La Sentina; Marta Torrella (veu), de Tarta Relena; Xantal Rodríguez (guitarra), de Remei de Ca la Fresca, i Bru Ferri (teclat) i Neus Borrell (veu).

En total, enguany han participat al cicle **23 poetes**, **10 músics** i un grup musical i als espectacles, presencials hi ha assistit un total de **490 persones**.

El cost total del programa ascendeix a 24.856,74 €, que inclouen la filmació i edició de vídeos de 13 recitals (9.498,48 €), els costos d'edició del material gràfic i els costos de gestió.



Actuació de Xavier Mas Craviotto i Max Codinach al turó d'en Roina (Montornès del Vallès). Autor: Tramoia Cultura

Els recitals de **Poesia als parcs** són filmats en vídeo, i els poemes recitats es poden veure i escoltar a Internet, a la pàgina web de la Xarxa de Parcs Naturals i al corresponent [canal de YouTube del programa](#), que enguany ha tingut 48.725 visualitzacions.

Dins de l'àmbit del Parc de la Serralada Litoral, el recital es va celebrar el diumenge 5 de juny a l'assentament romà de Can Tacó - Turó d'en Roina (Montornès del Vallès) i va anar a càrrec de **Xavier Mas Craviotto** i **Max Codinach** amb acompanyament musical d'**Albert Giron**s, del grup La Sentina. Hi van assistir 25 persones.

### Parcs en concert

«**Parcs en concert**» és un cicle musical anual que es desenvolupa als parcs i espais naturals protegits de la Xarxa de Parcs Naturals de la Diputació de Barcelona.

Anomenat anteriorment «Música als parcs», aquest cicle presenta un seguit de propostes musicals de gran qualitat en què la música entra en diàleg amb l'entorn natural. Es tracta de propostes artístiques que transiten per estils diversos, des de la música d'autor fins al folk, el pop i la cançó mediterrània i d'arrel.

El programa «**Parcs en concert**» acull tant actuacions musicals com recitals poètics acompanyats de música, i es converteix en un espai de transversalitat artística, un cicle en què la veu humana és la protagonista principal. La part més natural dels instruments acompanya a conèixer pinedes i vinyes, rouredes, fagedes i alzinars.



El cicle «**Parcs en concert**» té com a finalitats:

1. Dinamitzar i promoure el patrimoni musical i poètic català.
2. Afavorir la creació artística i la difusió i visibilització de músics catalans i de qualitat.
3. Dinamitzar culturalment els diversos municipis en què el cicle de concerts té incidència i afavorir la descentralització cultural.
4. Promoure el diàleg intercultural a través dels llenguatges artístics i, particularment, de la música.
5. Promoure l'economia local i de proximitat dels territoris que configuren la Xarxa de Parcs Naturals col·laborant amb el programa «Parc a taula».
6. Divulgar i fer pedagogia sobre el valor de la preservació i el respecte dels àmbits i espais naturals.
7. Promoure el coneixement de la nostra cultura a través del patrimoni natural, cultural i paisatgístic present a la Xarxa de Parcs Naturals.

Podeu consultar tota la informació a la [pàgina web del cicle Parcs en concert](#).

La proposta íntima i fresca d'Ariox va ressonar a Cabriels, en l'àmbit del Parc de la Serralada Litoral, el dissabte 16 de juliol, i va aplegar una seixantena llarga de persones. El concert formava part de la programació del Festival MUSICAB de Cabriels i del cicle «Parcs en concert» d'enguany.

La cantant de Cardedeu, acompanyada de la seva banda, va transportar el públic que es va aplegar a Cabriels cap a una atmosfera íntima i propera, explicant històries quotidianes i sobre vincles a partir de vivències i punts de vista diferents. Les històries genuïnes i tendres d'Ariox connectaven dolçament amb l'experiència del públic. I tot, a través d'una música pop fresca i emotiva en molts moments.



Ariox i la seva banda en concert. Font: Arxiu XPN

## Parcs i biblioteques... naturalment!

El programa **Parcs i biblioteques, naturalment!**, impulsat en col·laboració amb la Gerència de Serveis de Biblioteques, començà l'any 2017 a 11 biblioteques de la zona Maresme que abracen l'àmbit de 3 parcs (Marina, Litoral i Montnegre i el Corredor). L'èxit de la iniciativa ha fet que s'hagi estès a altres espais de la Xarxa de Parcs Naturals i ja és present a 45 biblioteques i 8 centres de documentació de l'àmbit de 7 parcs.

Les biblioteques del Maresme (Alella, Cabrera de Mar, Cabrils, el Masnou, Premià de Dalt, Teià) i el Centre de Documentació del Parc de la Serralada Litoral formen part del grup que inicià el projecte. El 2022 s'hi incorporaren les biblioteques dels municipis del vessant vallesà del parc (Martorelles, Montornès del Vallès, la Roca del Vallès i Vilanova del Vallès).

Aquestes entitats elaboren una agenda trimestral d'activitats conjunta. Han participat en les efemèrides ambientals establertes des de **DocAmbCat** (Documentació Ambiental de Catalunya), algunes amb la col·laboració del Centre de Documentació del parc, i han fet accions conjuntes en el marc del Dia Europeu dels Parcs (24 de maig) i, especialment, en la Setmana de la Natura (del 22 maig al 5 de juny), en col·laboració amb l'oficina del parc. També es van organitzar vuit passejades guiades amb el lema «Biblioteca porta del parc», en les quals van participar 153 persones.

També es disposa d'un bagul itinerant amb material bibliogràfic i pedagògic, amb el qual es fan activitats de sensibilització ambiental a escoles i públic en general de la zona. Han seguit col·laborant en la itinerància de l'exposició del concurs de fotografia del Parc, i en la itinerància de l'exposició d'aquest espai natural.

El personal bibliotecari i la tècnica d'ús públic van participar en la **I Trobada** de totes les biblioteques que formen part del programa. El 25 d'octubre de 2022, als coberts de **la Mata** (l'Oficina del Parc Natural de Sant Llorenç del Munt i l'Obac), es van reunir una setantena de professionals que van compartir les experiències que duen a terme als diferents parcs, i es van posar en comú activitats i estratègies per aconseguir els objectius del programa. Representant les biblioteques de la Serralada del Litoral hi van participar en Joan Manel Riera, de l'Escola de Natura del Corredor, i l'Anna Fincias, de la Biblioteca Joan Corominas del Masnou, que van presentar conjuntament *El bagul del parc*.

En l'àmbit del Parc de la Serralada Litoral, formen part del projecte els següents equipaments:

- **Biblioteca Ferrer i Guàrdia d'Alella**
- **Biblioteca Ituro de Cabrera de Mar**
- **Biblioteca de Cabrils**
- **Biblioteca Jaume Perich i Escala de Premià de Dalt**
- **Biblioteca Can Llaurador de Teià**
- **Biblioteca Can Baratau de Tiana**
- **Biblioteca Can Manyer de Vilassar de Dalt**
- **Centre de Documentació del Parc de la Serralada Litoral «Salvador Grau i Tort»**

Tot i no ser municipis del parc, també formen part del projecte altres biblioteques del Maresme, entre elles:

- **Biblioteca Joan Corominas del Masnou**

El 2022 s'incorporaren les biblioteques dels municipis de la vessant vallesana del Parc:

- **Biblioteca de Montornès del Vallès**
- **Biblioteca de la Roca del Vallès**
- **Biblioteca Contravent de Vilanova del Vallès**
- **Biblioteca Lolita Milà de Martorelles**

S'ha seguit col·laborant en la itinerància de l'exposició del parc, així com de la mostra fotogràfica provinent del Concurs Fotogràfic del Parc de la Serralada Litoral, que es fa de forma anual.



L'exposició itinerant a la biblioteca Can Llauradó de Teià. Font: Arxiu XPN

Finalment cal destacar les diferents xerrades que fa el responsable del Centre de Documentació (CD) «Salvador Grau i Tort», que s'ofereixen a les diferents biblioteques del programa, sobre temàtiques d'interès relacionades d'una manera o altra amb el parc i emmarcades dins la Setmana de la Natura i el Dia Europeu dels Parcs. Enguany, es van fer dues xerrades en què es presentaven resultats de dues campanyes pròpies del parc: el catàleg de vertebrats i les dades, després de dos anys, de la col·lecció virtual dels insectes i altres artròpodes del Parc de la Serralada Litoral. El CD ha començat un nou projecte anomenat Docu al peu del parc, mitjançant el qual hem portat el CD a diferents llocs del parc per donar a conèixer el nostre fons així com les activitats que hi fem. Seguim col·laborant amb diferents entitats, com, per exemple, el centre excursionista i l'escola Francesc Macià de Vilassar de Dalt.



Activitat a la biblioteca Ferrer i Guàrdia d'Alella. Font: Arxiu XPN



Activitat a la biblioteca de Cabriels. Font: Arxiu XPN



## Dia Europeu dels Parcs i Setmana de la Natura 2022

El **Dia Europeu dels Parcs** és una efemèride ambiental promoguda per la Federació Europarc, que commemora la declaració dels primers parcs naturals europeus a Suècia, el 24 de maig de 1909. Coincidint amb el Dia Europeu dels Parcs (24 de maig), la Xarxa de Parcs Naturals de la Diputació de Barcelona ha celebrat al llarg dels anys diferents actes. Fins a l'any 2007, la Quinzena verda; posteriorment, la Quinzena de la Xarxa de Parcs Naturals, i des de l'any 2008, el Dia Europeu dels Parcs.

El 2022, després d'una edició de 2021 encara marcada per la pandèmia, l'efemèride es va poder celebrar de manera presencial, sota el lema «Som natura. Reflexionar, restaurar, reconnectar». La Xarxa de Parcs Naturals va promoure prop d'una vuitantena d'activitats gratuïtes per commemorar aquesta efemèride: passejades i visites guiades, exposicions, conferències, projeccions, jornades de portes obertes, concerts, tallers, matinals festives, banys de bosc, sessions de contacontes o activitats de voluntariat, entre d'altres. Cal destacar que 31 biblioteques que formen part del programa «Parcs i biblioteques, naturalment!» han participat en aquesta efemèride duent a terme 25 activitats i amb la presència d'uns 700 participants.

En total, doncs, per al Dia Europeu dels Parcs es van programar un total de 79 activitats en 11 parcs, totes gratuïtes i la majoria de caràcter familiar. Hi va haver 1.910 participants.

El Dia Europeu dels Parcs sempre va lligat a la **Setmana de la Natura**, que promou la Xarxa de Conservació de la Natura (XCN). Amb el lema «Només un planeta» es va celebrar, com ja és habitual des de fa set anys, del 22 de maig (Dia Internacional de la Biodiversitat) al 5 de juny (Dia Mundial del Medi Ambient). Durant els 15 dies de la Setmana de la Natura es van organitzar a tot l'àmbit català un total de 566 activitats per conscienciar sobre la importància de tenir cura de la natura i el territori. Hi va haver unes 303 entitats implicades i 26.872 persones participants.

## Dia Europeu dels Parcs i Setmana de la Natura al Parc de la Serralada Litoral (2022)

Equipaments o guies	Activitat	Assistents
Museu Arxiu de Vilassar de Dalt/ Biblioteca Can Llauredor de Teià/ Biblioteca Contravent de Vilanova del Vallès	Xerrada de presentació de resultats del projecte de col·lecció virtual dels insectes i altres artròpodes del parc	10
Centre Cultural de la Roca del Vallès/ Centre de Documentació del Parc	Presentació del <i>Catàleg de vertebrats del Parc de la Serralada Litoral</i>	3
Can Parcala	Les granotes i els gripaus de Can Parcala	21
Aula BGT	Cloenda del servei comunitari	25
Biblioteca Can Manyer - Vilassar de Dalt	Passejada guiada: Els ocells de Vilassar	31
Biblioteca Joan Coromines. Masnou	Passejada guiada: Els ocells del Masnou	21
Biblioteca de Cabriels	Hora del conte: La dona dels ocells	87
Biblioteca de Cabriels	Passejada guiada a l'Arborètum de Cabriels	29
Biblioteca de Montornès del Vallès	Passejada guiada entorn el llibre <i>Volen les paraules</i> , de la poeta de Montornès Mercè Blanes	17
Biblioteca Contravent. Vilanova del Vallès	Taller: Construïm un mòbil d'ocells	7
Biblioteca Contravent. Vilanova del Vallès	Passejada guiada: Els ocells de Vilanova	20
Biblioteca Ferrer i Guàrdia. Alella	Taller: Què diuen els ocells?	28
Biblioteca Ferrer i Guàrdia. Alella	Hora del conte: Contes d'ocells dins un cistell	96
Biblioteca Ferrer i Guàrdia. Alella	La Biblioteca, porta del Parc: A la descoberta d'ocells	30
Biblioteca de la Roca del Vallès	Passejada de descoberta naturalista	37
Biblioteca de Can Llauredor. Teià	La Biblioteca, porta del Parc: Els ocells de Teià	20
Biblioteca Jaume Perich. Premià de Dalt	La Biblioteca, porta del Parc: Passejada i conte L'Oriol, l'esquirol	12
Biblioteca de Martorelles	Passejada guiada per fonts i altres elements naturals i patrimonials	19
<b>Total</b>		<b>513</b>

## Parc a taula

«Parc a taula» és un programa de desenvolupament econòmic promogut per la Diputació de Barcelona que pretén destacar (mitjançant la gastronomia, la producció artesanal, i la viticultura de proximitat i de qualitat) els valors naturals, culturals i paisatgístics dels nostres parcs.

Aquest programa està pensat com un projecte transversal de la Xarxa de Parcs Naturals. Actualment hi participen nou parcs: Parc del Garraf, Parc d'Olèrdola, Parc del Foix, Parc Natural de Sant Llorenç del Munt i l'Obac, Parc de la Serralada Litoral, Parc del Montnegre i el Corredor, Parc de la Serralada de Marina, Parc del Castell de Montesquiu i Parc Natural del Montseny.

El programa ha continuat desenvolupant el seu [web](#) i el compte d'[Instagram](#). Amb el «Parc a taula» es vol afavorir el desenvolupament econòmic sostenible, la biodiversitat i el reforç de la identitat local.

Els membres de «Parc a taula» reben una carta d'adhesió i compromís que atorga la Diputació de Barcelona, que acredita l'acompliment dels requisits del programa i que identifica el titular com a mereixedor de la distinció.

El programa «Parc a taula» desenvolupa activitats paral·leles, com ara degustacions, sessions de treball i formació i capacitació adreçada als adherits, rutes enogastronòmiques i fomenta participació en mercats. S'entén, doncs, «Parc a taula» com un instrument per donar a conèixer els parcs de la Diputació de Barcelona al públic general per mitjà dels productes de qualitat i de proximitat dels productors i elaboradors artesans alimentaris que treballen a l'àrea d'influència d'aquests territoris.

Podeu consultar el resum de la [memòria anual d'activitats](#).

## Relació d'establiments adherits

Tipus	Nom	Municipi
Allotjaments	Càmping El Vedado	Vallromanes
	Hotel Can Galvany Golf & Spa****	Vallromanes
	Hotel Porta d'Alella	Alella
	Mas Salagros Ecoresort & Aire Ancient Baths	Vallromanes
	Masia Can Sala	Montornès del Vallès
Cellers	Bodegas Roura	Alella
	Bouquet d'Alella	Alella
	Centre d'Accollida Turística (CAT)	Teià
	DO Alella	Alella
	Masia Can Roda	Martorelles
Establiments i elaboradors	Celler Companyia d'Alella	Alella
	Cooperativa Agrícola Cabrera de Mar	Cabrera de Mar
	Formatgeria La Cleda	Canovelles
	Formatges Can Pujol	Vilassar de Dalt
	Fruiteria Casals	Vilanova del Vallès
Productors	Agrobotiga Cal Mamà	Cabrera de Mar
	Albert Amat Vives	Cabrera de Mar
	Antoni Puig Picañol	Montornès del Vallès
	As Cervesa Artesana	Montornès del Vallès
	Can Bellatriu	Argentona
	Cooperativa Agropecuària d'Argentona	Argentona


<b>Tipus</b>	<b>Nom</b>	<b>Municipi</b>
Productors	Horta Cal Elies	Argentona
	Horticultura Can Sala d'Agell	Cabrera de Mar
	Horticultura Noé	Cabrera de Mar
	Joan Grau Goms	Argentona
	Joan Maltas Aliberas	Vilassar de Mar
	Jordi Homs	Teià
	Josep Campins	Vallromanes
	L'Hort d'en Pau	Alella
	L'Horta d'Òrrius	Òrrius
	Les Escomes	Argentona
	M. Antònia Collet Domènech	Argentona
	Maltas Horticultors	Vilassar de Mar
	Mas Salagros Ecoresort & Aire Ancient Baths (Agrobotiga)	Vallromanes
	Pere Gené Carbonell	Argentona
	Josep Rigola Puig	Cabrera de Mar
	Verdpujol	Cabrera de Mar
	Verdures d'Argentona	Argentona
	Verdures Font	Argentona
	Verdures i horta Oliveras	Argentona
	Verdures Ribosa de Cals Frares	Cabrera de Mar
Restaurants	Associació d'Hostalers de Cabriels	Cabriels
	Cals Frares	Cabrera de Mar
	El Racó de Can Feliu	Vilassar de Dalt
	La Cuina de la iaia	Argentona
	Restaurant 1789	Alella
	Restaurant Catalans, l'ecològic	Premià de Dalt
	Sauló	Vallromanes
	Tanta Pasta	Cabriels

## Experiències Parc a taula

En el marc del programa s'ha fet un recull d'**Experiències Parc a taula** que ens endinsen a viure la gastronomia, a conèixer els productors que viuen i produeixen dins la Xarxa de Parcs Naturals i a visitar els seus establiments, que amb la seva feina contribueixen al desenvolupament econòmic i rural del país.

Les Experiències Parc a taula contribueixen a donar valor al territori amb la participació activa de les persones que hi viuen, les que treballen la terra i les que la coneixen, així com de les que elaboren els plats que podem tastar i les que ens ofereixen allotjament.

Podeu consultar la guia [Experiències Parc a taula](#).



## Pla de gestió ramadera

Fins fa poques dècades, la ramaderia extensiva d'oví-cabrum ha tingut una forta tradició en general a tot Catalunya, i també en zones costaneres com l'àmbit del Parc de la Serralada Litoral. El pasturatge del bestiar havia permès tradicionalment mantenir espais oberts, la qual cosa és beneficiosa per a la prevenció d'incendis i per a la biodiversitat associada en aquestes zones.

L'evolució del cens mostra una caiguda en picat els darrers vint anys. Els motius de la disminució del cens d'oví-cabrum són d'índole diversa: estancament o disminució del preu dels productes finals del sector oví (llet, carn i llana); la manca de relleu generacional; les polítiques de desacoblament de les ajudes, que permeten rebre subvencions basant-se en cens de bestiar històric però no en el real, o els episodis de brucel·losi i llengua blava que hi ha hagut a les darreres dècades i han afectat fortament el sector. Finalment, en zones properes a l'àrea metropolitana de Barcelona, cal afegir-hi la complexitat que suposa el pasturatge en àrees on hi ha infraestructures com polígons industrials o grans vies de comunicació, que han anat en expansió els darrers anys.

Per als gestors d'espais naturals pot ser important poder integrar els ramats que encara es mantenen al territori a la planificació d'actuacions per a la prevenció d'incendis, així com per a la conservació d'hàbitats i espècies.

El Parc de la Serralada Litoral disposa d'un Pla de gestió ramadera que defineix diferents unitats d'actuació a partir de la combinació de diferents recursos farratgers com bosc, conreus i franges de baixa densitat arbòria. També caracteritza les tres explotacions en actiu al parc i defineix propostes de millora per tal d'assolir una gestió eficient de les pastures del parc alhora que es redueix el sotabosc i el risc d'incendi forestal, i permet també obtenir productes de proximitat de qualitat derivats de la gestió d'aquests ramats.

Durant aquest any s'ha treballat en l'assessorament i el suport tècnic a la propietària d'una de les explotacions del parc per evitar que hagi d'abandonar l'activitat.

Igualment s'han mantingut reunions amb pastors interessats a establir-se en aquest territori i s'han iniciat contactes amb propietaris de finques amb motivació per admetre la pastura.

Com a repte de futur, s'ha plantejat la possibilitat de crear una comissió tècnica de treball integrada per representants dels municipis del parc. L'objectiu d'aquesta comissió serà coordinar projectes i accions conjuntes per al foment de la pastura, amb propostes que permetin promoure fórmules que contribueixin a la prevenció d'incendis i a l'obtenció de productes de proximitat de qualitat.

Finalment, cal destacar que enguany ens ha deixat un dels pastors del parc, en Miquel. Que aquest apartat i aquesta memòria serveixin per homenatjar la seva dedicació i la seva passió per la cura del territori i del seu ramat.



«L'últim mohicano». Font: Jordi Corachan

## Carta Europea de Turisme Sostenible (CETS)

La Carta Europea de Turisme Sostenible (CETS) és un projecte impulsat per la Federació EUROPARC, que valida que un territori disposa d'una estratègia en turisme que compleix unes pautes de sostenibilitat i que ha estat elaborada en consens amb els agents del territori.

La CETS reflecteix la voluntat de les institucions encarregades de la gestió dels espais naturals protegits (ENP) d'afavorir un turisme que compleixi els principis del desenvolupament sostenible i compromet els signants a portar a terme una estratègia local a favor del turisme sostenible.

Pretén promoure les col·laboracions per a la planificació i el desenvolupament sostenible del turisme.

Entén que les entitats gestores dels ENP no han de treballar en solitari, sinó en col·laboració amb tots els implicats en l'activitat turística, en l'ENP o al seu voltant. Així, els signants acorden adoptar mètodes de treball basats en l'aliança i la col·laboració.



Inici del procés d'adhesió del Parc de la Serralada Litoral. Font: Arxiu XPN

El procés d'adhesió a la CETS per a l'àmbit del Parc de la Serralada Litoral s'ha iniciat el 2022 amb l'acord que va prendre el pel Consell Plenari del Parc en la sessió del mes d'abril.

El dimecres 14 de desembre, al Centre Enoturístic i Arqueològic de Vallmora (Teià), el parc ha organitzat una jornada de presentació adreçada a institucions, empreses i operadors turístics del Vallès Oriental i del Maresme per tal d'explicar-los en què consisteix aquesta certificació d'abast europeu.

Durant el 2023 s'iniciarà la preparació de la candidatura per a l'adhesió a la CETS amb una metodologia participativa que se centrarà en dos òrgans de treball: un Grup de Treball, amb una característica eminentment executiva, i el Fòrum Permanent, amb una consideració participativa i molt implicada en el projecte. Aquests dos òrgans són bàsics i fonamentals, i estaran constituïts pels gestors del parc, l'administració competent en matèria de turisme, empresaris turístics, ajuntaments, organitzacions conservacionistes i altres tipus d'entitats que treballen en l'àmbit escollit.

Amb el suport de Repte Territorial SC, empresa que gestiona el procés d'adhesió a la CETS, s'iniciarà l'elaboració de la documentació, així com la recopilació i creació de la base de dades de tots els agents del territori als quals es vol implicar.

## 4.2.2. Infraestructures i serveis generals

### Xarxa viària

El Consorci du a terme actuacions de manteniment a la «xarxa de camins gestionada pel Consorci del Parc de la Serralada Litoral», que va ser definida pel Consell Plenari del 27 d'abril de 2022. També fa actuacions sobre altres pistes incloses als plans municipals de prevenció d'incendis dels municipis que són membres del Consorci.

Aquest any s'han executat els blocs d'actuacions de primavera i de tardor i s'han netejat tubs i arquetes d'obres de fàbrica. També s'han fet obres de millora per compensar la pèrdua de sòl per erosió dels camins, amb aportació de tot-u a la pista Carenera i la reparació de trams de grava-ciment deteriorats.

A continuació s'exposen cronològicament totes les intervencions dutes a terme durant l'any, que han comportat una inversió total de **46.249,80 €**.

#### BLOC 1 PRIMAVERA

##### Neteja d'obres de fàbrica

Obra	Cost
10 ut fins 50%	786,50
8 ut més 50%	1.573,00
	<b>2.359,50</b>

##### Repàs de ferm i secció de servei

Camí/tram	Cost	Municipi
Pista carenera La Conreria - Font de Cera Vallès	3.946,86	Tiana, Alella, Santa Maria de Martorelles, Vallromanes
Pista carenera La Conreria - Font de Cera Maresme	3.848,44	Tiana, Alella
Pista carenera Font de Cera - Serra de Teià	956,32	Alella, Vallromanes
Pista carenera Coll de Can Gurguí - La Cornisa	811,24	Teià, Premià de Dalt
Accés torre de Baldiri	799,76	Premià de Dalt
Pista carenera Can Bernadó - Can Boquet	756,01	Vilassar de Dalt, Premià de Dalt
Pista carenera Can Boquet - Roca d'en Toni	1.766,79	Vilassar de Dalt
Pista carenera Cal Camat - Coll de Gironella	1.789,01	Òrrius, Argentona
Camí Cadira del Bisbe - Cal Bernadó	802,59	Premià de Dalt
Camí Sant Sebastià	1.381,58	Vilassar de Dalt, Cabrils
Camí Can Boquet - Can Maimó	1.876,71	Vilassar de Dalt, Vilanova del Vallès
<b>Total</b>	<b>18.735,33</b>	



Estassada de la caixa de servei.  
Font: Arxiu XPN



Aportació de tot-u. Font: Arxiu XPN



Repàs del ferm. Font: Arxiu XPN

**BLOC 2 TARDOR**

**Repàs del ferm i cunetes**

<b>Camí/tram</b>	<b>Cost</b>	<b>Municipi</b>
Camí de Santa Maria de Martorelles a Montornès	116,46	Montornès del Vallès
Camí de Can Girona	1.044,84	Sta. Maria de Martorelles
Pista carenera	2.793,10	Alella, Teià, Vallromanes, Argentona
Camí de Serra de Teià	1.165,96	Teià
Camí de Sant Sebastià	754,01	Vilassar de Dalt, Cabrils
Camí de Can Nadal	1.358,95	Vilanova del Vallès, Òrrius
Camí de Sant Bartomeu	214,29	Òrrius
Pista de l'Espinal	399,30	Argentona
	<b>7.846,91</b>	

**Aportacions de tot-u**

<b>Camí/tram</b>	<b>Cost</b>	<b>Municipi</b>
Pista carenera	13.543,53	Teià, Premià de Dalt
	<b>13.543,53</b>	

**Desbrossada de la secció de serveis**

<b>Camí/tram</b>	<b>Cost</b>	<b>Municipi</b>
Pista carenera a Argentona	1.591,88	Argentona
Pista de Can Planes	1.842,35	Argentona
	<b>3.434,22</b>	

**Pegats de formigó**

<b>Camí/tram</b>	<b>Cost</b>	<b>Municipi</b>
Camí de Sant Sebastià	132,13	Teià
Camí de Can Boquet a Can Maimó	198,20	Vilassar de Dalt - Vallromanes
	<b>330,33</b>	



## Senyalització

### Plafó interpretatiu del poblat ibèric del turó de Céllecs

Enguany, s'ha instal·lat un plafó interpretatiu del poblat ibèric del turó de Céllecs al corriol d'accés. Els continguts del plafó han estat elaborats per l'Associació Laietània, Arqueologia i Patrimoni (LAIpat), que des de l'any 2019 està desenvolupant tasques de prospecció i difusió d'aquest poblat. Seguint les seves instruccions, també s'han instal·lat algunes fites a l'interior del jaciment per adequar l'accés a les zones ja excavades i facilitar-ne la interpretació.



Plafó interpretatiu del poblat ibèric. Font: Arxiu XPN

### Pla d'emergència i seguretat

Com a part de les mesures correctores adreçades a minimitzar riscos, s'han senyalitzat amb cintes grogues refractàries diverses baranes i mobiliari dels equipaments del parc, per tal que siguin més visibles en cas de boira o de poca visibilitat als vespres.

Els guardes del parc han detectat i resolt 94 incidències relatives a la senyalització. La majoria d'aquestes incidències corresponen a la neteja de pintades; d'altres, són la reposició de plaques i/o pals de fusta que sovint es fan malbé, bé per actes de vandalisme o bé pel desgast de la fusta amb el pas del temps. Una petita quantitat d'incidències (16) corresponen a la neteja de pintades a les plaques o fustes.

S'ha instal·lat nova senyalització en equipaments (recomanació d'usos als indrets més freqüentats), i fites als nous itineraris senyalitzats.



Les principals millores de la senyalització del parc han estat les següents:

#### Identificador d'equipament i lloc d'interès:

- (E3 i C4) Plafó interpretatiu del poblat ibèric de Céllecs i millora de l'accés - Vilanova del Vallès.
- (E3 i E2) Plafons interpretatius al torrent del Fonoll - Alella.
- (C3 i C4) Cova de l'Ermità i el seu accés - Vilanova del Vallès.
- (C3 i C4) Cova de la Granota i el seu accés - Vilassar de Dalt.

#### Senyalització de perill:

- Perill de creuament de vianants i d'alentidors de velocitat a la pista Carenera, a l'entorn del Mirador de la Cornisa, amb un total de sis senyals nous als dos costats de l'aparcament.

### Senyalització d'accés restringit a la circulació i límit de velocitat a 30 km/h:

- Pla de mobilitat a Premià de Dalt i Teià.
- Prohibició de la circulació de camions d'eix superior a 10 m - Vilassar de Dalt.

S'han donat de baixa altres senyals per canvis en la xarxa viària i modificació d'usos, i s'ha mantingut actualitzada la base de dades de l'inventari de senyalització al SIGEP.



Prohibició de la circulació de grans camions. Font: Arxiu XPN



Noves fites a la cova de l'Ermità i el seu accés. Font: Arxiu XPN



Nous senyals de perill per creuament de vianants. Font: Arxiu XPN

### Mobiliari

Els guardes i personal de manteniment han dut a terme el manteniment d'elements del mobiliari instal·lat al parc que es troben en mal estat, bé pel pas del temps o bé per actes de vandalisme.

Igualment, s'han resolt les incidències relacionades amb els equipaments del parc i s'ha desbrossat el voltant dels elements de fusta del mobiliari exterior. En destaquen les següents:

- D'un total de **47 incidències**, se n'han resolt 35 relacionades amb els tancaments normalitzats dels camins amb accés restringit a la circulació motoritzada i 12 relacionades amb el mobiliari. Les intervencions han estat tant en els suports de fusta com en la resta d'elements del tancament: el cadenat normalitzat i el cadenat municipal, s'ha substituït cadena per cable, s'ha col·locat a tots la funda reflectant ben visible i i s'han reforçat els ancoratges.
- Enguany s'ha dut a terme una instal·lació excepcional de 13 nous tancaments arran del nou Pla de mobilitat. Per tal de conservar la biodiversitat i el paisatge, es tanca l'accés motoritzat a diverses pistes secundàries dins el terme municipal de Premià de Dalt i Teià.
- S'han instal·lat dos aforadors per al comptatge de vehicles, bicicletes i persones: un a la Creu de Can Boquet (Vilassar de Dalt) i l'altre al torrent de la Font Picant (Cabrera de Mar).
- S'ha instal·lat un nou tancament d'accés a la Creu de Montcabrer (Cabrils), s'ha reparat la barana de fusta i s'han reposat els dos plafons informatius.
- S'han delimitat dues places de l'aparcament de la Plana del Mestre per a minusvàlids (Premià de Dalt).



Reparació del Mirador de Montcabrer. Font: Arxiu XPN



Instal·lació d'aforadors per al comptatge de vehicles, bicicletes i persones. Font: Arxiu XPN

### Estabilització i millora d'accessos

Per tal de minimitzar l'erosió del terreny i garantir, alhora, la seguretat dels usuaris, s'han instal·lat graons (travesses de fusta subjectades amb barnilles) a diversos indrets, i també s'han instal·lat alen-tidors de velocitat a la xarxa viària del parc.

Les principals instal·lacions han estat:

- Pals cecs al marge de la pista Carenera, per evitar erosió i caigudes dels vehicles.
- Alen-tidors de velocitat a la pista Carenera.
- Graons a l'accés al punt geodèsic del turó de Galzeran (Tiana).
- Graons en diversos trams del GR 92 a Alella.
- Graons a la Ruta Esquirol (Premià de Dalt).
- Graons a l'itinerari de les Fonts de Santa Maria de Martorelles.
- Graons darrere l'ermita de Sant Mateu (Premià de Dalt).

### Gestió de residus i recollida d'escombraries

Setmanalment, els guardes del parc han dut a terme la ruta ordinària de neteja i han recollit petites deixalles a la xarxa viària principal i als aparcaments i miradors, que són els punts més visitats del parc.

Al marge d'aquesta tasca programada, en el decurs del servei ordinari de vigilància, o bé per avisos procedents de particulars o d'altres administracions, es localitzen abocaments de tota mena: pneumàtics, petits i grans electrodomèstics, dipòsits de plàstic, mobles i fustes, material de la construcció, runa, tubs de PVC, cables i restes orgàniques diverses (de jardineria i poda, de les plantacions de marihuana, etc.). Sempre que el volum ho permet, aquests abocaments són retirats pels guardes del parc i dipositats a la deixalleria municipal corresponent.

Enguany s'han gestionat **38 incidències** relacionades amb els petits abocaments al territori.

En alguns casos, quan es tracta de deixalles de restes tòxiques i de gestió especial —com és el cas del fibrociment, les plaques de guix o pladur, les pintures i olis—, ha estat necessari contractar una empresa autoritzada perquè les retiri, les traslladi i les porti al dipòsit.

Darrerament s'han detectat moltes deixalles de restes vegetals a muntanya, provinents de petites plantacions de marihuana. Amb la col·laboració dels cossos de seguretat, se'n recullen les dades, que es traslladen per a la investigació corresponent.



Recollida i gestió de voluminosos. Font: Arxiu XPN



Fibrociment. Font: Arxiu XPN



Bidó d'oli industrial. Font: Arxiu XPN

Des de fa uns anys, també es col·labora en les jornades de neteja que organitzen diferents municipis els ajuntaments, les escoles o les entitats naturalistes, i que es duen a terme en el marc de la campanya «Clean-up Europe».



Restes de cultiu de marihuana. Font: Arxiu XPN




Col·laboració en les jornades *clean-up*. Font: Arxiu XPN

### Neteja de pintades

Una altra de les tasques habituals de la colla de manteniment i guarderia forestal del parc és la neteja d'equipaments, mobiliari i elements del patrimoni natural i cultural. Generalment, la neteja és necessària a causa d'actes vandàlics.

La neteja es fa amb un grup de pressió i hidronetejador, sorrejant la superfície, o amb productes en esprai específics.



Neteja de pintades a diferents elements. Font: Arxiu XPN

## 4.3. Ús públic i educació ambiental

### 4.3.1. Creació i manteniment d'equipaments

#### Actuacions a la xarxa d'equipaments

Per desenvolupar el model d'ús públic previst en el pla especial es disposa d'una xarxa d'equipaments i programes amb l'objectiu d'ordenar i canalitzar les activitats dels visitants a l'interior de l'espai natural protegit. Alguns d'aquests programes i equipaments tenen una dimensió educativa que no es limita a informar i orientar els visitants i les poblacions locals, sinó que també pretén facilitar-los el coneixement de l'entorn, millorar la seva comprensió del medi i augmentar la responsabilitat i la sensibilització del ciutadà envers les temàtiques ambientals.

#### Creació i manteniment d'equipaments

##### Ampliació de l'aparcament de la Roca d'en Toni

El 2022 s'ha ampliat la zona d'aparcament existent a l'entorn de la Roca d'en Toni, situada al terme municipal de Vilassar de Dalt. En l'ampliació s'han creat 40 places noves que permetran l'augment de l'afluència de vehicles a la zona, que acostumen a ser estacionats a l'entorn de les pistes.

Les actuacions han consistit en l'anivellament del terreny i l'aportació d'una base de tot-u compactat. També es van delimitar les 40 places d'aparcament amb travesses al vant i pals de fusta als laterals, i es van plantar alzines entre les places. Addicionalment, es va construir una escala amb travesses per evitar l'erosió en una sortida a peu de l'aparcament. La inversió total va ser de 10.917,99 €.



Detall de l'ampliació de l'aparcament. Font: Arxiu XPN



Consolidació del talús. Font: Arxiu XPN



Treballs d'anivellació del terreny. Font: Arxiu XPN

### 4.3.2. Activitats d'ús públic, educació ambiental i comunicació

#### Estratègia d'educació ambiental del Parc de la Serralada Litoral

En el marc de l'estratègia d'educació ambiental, l'any 2022 s'han iniciat els treballs per a la implementació del **Pla marc d'educació ambiental i voluntariat de la Xarxa de Parcs Naturals de la Diputació de Barcelona (2022-2026)**.

Aquest pla és una adaptació a la Xarxa de Parcs Naturals de la Diputació de Barcelona del **Pla estratègic sobre l'educació i el voluntariat ambiental als parcs naturals de Catalunya (2019-2022)**, promogut per la Direcció General de Polítiques Ambientals i Medi Natural de la Generalitat de Catalunya, i defineix unes línies estratègiques bàsiques i consensuades com a referent per als diferents espais naturals de la XPN en matèria d'educació ambiental i voluntariat.

Alhora, aquest pla marc té com a objectiu facilitar als equips gestors dels parcs la planificació, el disseny, l'execució i l'avaluació de les propostes, els programes i les actuacions d'educació ambiental i voluntariat, que s'han de concretar en l'elaboració, de manera participada, d'un programa específic d'educació ambiental i voluntariat del parc en cadascun d'aquests espais naturals. Aquest programa s'anirà concretant en anys venidors.



Els educadors ambientals són essencials en la sensibilització del públic escolar. Font: Arxiu XPN

#### Pla d'ús públic del Parc de la Serralada Litoral

El Pla d'ús públic és el document marc de referència que, d'acord amb el que estableix el pla especial, defineix un model d'ús públic i defineix uns programes i unes actuacions que el desenvolupen. El pla té diversos objectius generals: analitzar la situació actual i les potencialitats de l'oferta i la demanda en relació amb l'ús públic al parc, avaluar la incidència de l'ús públic en el desenvolupament local i l'impacte ambiental que té, i establir mesures de foment i altres estratègies que permetin compatibilitzar l'ús públic amb la protecció de l'espai natural.

El document s'estructura en tres grans blocs:

##### **Antecedents i contextualització**

Es tracta d'un apartat de caràcter introductor que ens situa en un marc de referència legal i conceptual.

##### **Diagnosi**

En aquest bloc s'analitzen l'oferta i la demanda de l'ús públic al parc, així com també la incidència que aquest té o pot tenir en el desenvolupament socioeconòmic local i l'impacte sobre el medi natural.

## Model futur de l'ús públic

Es defineix un model d'ordenació de l'ús públic a través de l'establiment de diferents programes que prenen forma amb la planificació i l'execució de determinades actuacions.

Podeu accedir a la [informació completa del Pla d'ús públic del Parc](#).

Durant aquest any, l'atenció als equipaments d'informació als visitants s'ha dut a terme segons els sistemes següents:


- Centre d'Informació de la Creu de Can Boquet: contracte de serveis amb Dimas Empresa d'Inserció Social, SL, per un import de 7.297,25 €.
- Centre de Documentació del Parc de la Serralada Litoral «Salvador Grau i Tort»: conveni amb el Museu Arxiu de Vilassar de Dalt, amb una aportació de 4.000 €.
- Punt d'informació de Can Lleonart: conveni amb l'Ajuntament d'Alella, per un import de 900 €.

En aquests equipaments s'atenen els serveis següents:

- Activitats d'informació a l'interior del parc mitjançant punts d'informació fixos.
- Informació de les «Passejades guiades» i altres activitats organitzades pel parc.

Es tracta d'oferir un servei als visitants i als habitants dels municipis del parc que faciliti el coneixement del patrimoni natural i cultural a través d'itineraris curts guiats per un expert que ajudi a descobrir elements d'interès, a interpretar el paisatge i a gaudir de l'entorn.

El Consorci organitza anualment un concurs fotogràfic, amb una modalitat per al públic en general i una altra per a infants fins a 14 anys, que té com a objecte ampliar la mirada que visitants, veïns i usuaris en general tenen sobre el territori.



Ermita de Sant Mateu. Font: Andreu Bosch i Rodoreda

## Dades de freqüentació

### Conflictes en l'ús públic. Actuacions per a la pacificació de l'ús públic

#### Antecedents

La intensa freqüentació al parc, detectada a partir de l'aixecament progressiu de les mesures de prevenció derivades de la pandèmia de la COVID-19, ha fet recomanable emprendre diverses mesures de sensibilització i ordenació de l'accés, especialment amb vehicle motoritzat.

Igualment, la importància d'ordenar la mobilitat al parc ha comportat treballar per establir un sistema —tant en la presa de dades com en la metodologia de registre— d'estimació i anàlisi del volum de visites. D'aquesta manera, s'han obtingut indicadors que han reflectit els canvis de tendència i s'han emprat per establir mesures de gestió de l'ús públic al territori.

#### Aparcaments

Per tal de disposar de dades objectives, s'ha dissenyat un formulari que permet als guardes forestals elaborar un recompte, els caps de setmana i festius (preferentment, entre les 11 i les 14 h), dels vehicles estacionats en aparcaments habilitats.

Aquest mètode ha facilitat avaluar la cabuda dels sis aparcaments senyalitzats de què disposa el parc.

## Aforadors i punts de pas

La necessitat d'obtenir més coneixement de les dinàmiques de la freqüentació ha comportat la instal·lació d'aforadors a dos dels punts més transitats: Can Boquet (Vilassar de Dalt) i la Font Picant (Cabrer de Mar). Aquests aforadors han permès conèixer el volum de visites a peu, en cotxe i en bicicleta que passen per aquests punts, de manera que han aportat una informació molt valuosa per a la gestió.

D'altra banda, es fa una estimació de les visites a dos punts de pas: Sant Bartomeu (Òrrius) i coll de la Font de Cera (Alella).

## Equipaments

El 2022 s'ha continuat el registre de visites als punts d'informació del parc a Can Boquet (Vilassar de Dalt) i a Can Leonart (Alella).

Igualment, s'ha fet el recompte de les visites al Centre de Documentació del Parc «Salvador Grau i Tort» (Vilassar de Dalt).

## Usuaris d'activitats informades

La represa de la normalitat després de l'aixecament progressiu de les mesures de prevenció derivades de la pandèmia de la COVID-19 ha fet que s'hagi anat recuperant el nombre d'usuaris que ha participat en activitats organitzades per entitats en l'àmbit del parc. Aquestes activitats han comptat amb el corresponent informe preceptiu.

## Usuaris programes culturals

Una altra de les dades d'interès pel que fa als usuaris del Parc és aquella relacionada amb els programes culturals que s'ofereixen: «Viu el parc», «Poesia als parcs» i «Parcs en concert».

## Usuaris programes pedagògics

Els programes com «Viu el parc a l'escola» i les «Passejades guiades», així com aquelles activitats de voluntariat i d'aprenentatge i servei en les quals col·labora el parc, també han generat efectes sobre les dinàmiques d'usuaris de l'espai natural.

## Conclusions

De les dades es desprèn la consolidació d'un volum de visites al parc molt important. Caldrà anar fent el seguiment d'aquesta tendència i instal·lar nous aforadors en aquelles ubicacions amb una aflluència considerable d'usuaris. Quan disposem d'aquestes dades, l'anàlisi podrà ser més completa en relació amb el territori i es podrà millorar l'ordenació de la mobilitat.



Instal·lació d'un aforador.  
Font: Arxiu XPN



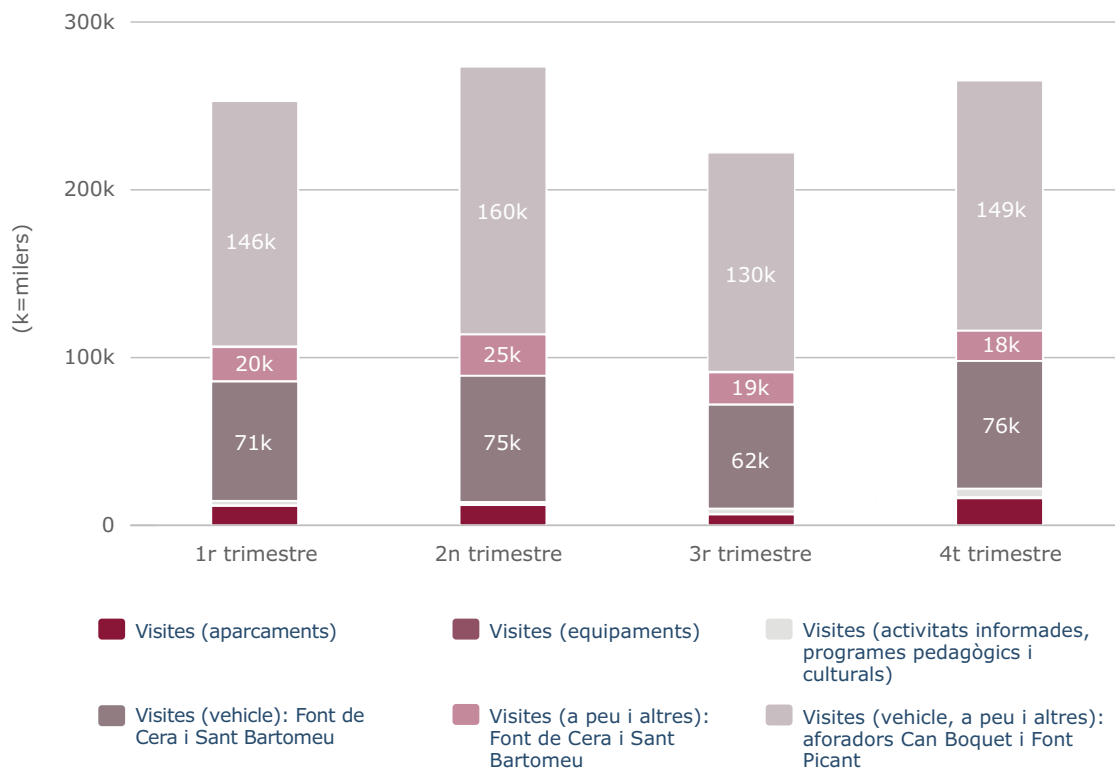
Pas d'un ciclista pel punt de comptatge. Font: Arxiu XPN



## Total anual de visites al parc

Estimació bàsica d'afluència de persones (visites) al parc Inclou usuaris d'equipaments i activitats	2022				Anual
	1r trimestre	2n trimestre	3r trimestre	4t trimestre	
Usuaris Centres, Punts i DIP d'informació	332	400	132	537	1.401
<b>Total d'usuaris d'equipaments</b>	<b>332</b>	<b>400</b>	<b>132</b>	<b>537</b>	<b>1.401</b>
Usuaris de programes culturals					486
Usuaris de programes pedagògics					1.377
Usuaris d'activitats informades	2.674	1.380	3.301	5.147	12.502
<b>Total d'usuaris d'activitats</b>	<b>2.674</b>	<b>1.380</b>	<b>3.301</b>	<b>5.147</b>	<b>14.365</b>
<b>Total d'usuaris d'equipaments i activitats</b>	<b>3.006</b>	<b>1.780</b>	<b>3.433</b>	<b>5.684</b>	<b>15.766</b>
Visites (aparcaments)	11.588	12.113	6.498	16.153	46.352
Visites (equipaments)	332	400	132	537	1.401
Visites (activitats informades, programes pedagògics i culturals)	2.674	1.380	3.301	5.147	14.365
Visites (vehicle): Font de Cera i Sant Bartomeu	71.130	75.252	61.973	76.166	284.521
Visites (a peu i altres): Font de Cera i Sant Bartomeu	20.712	24.654	19.481	18.003	82.850
Visites (vehicle, a peu i altres): aforadors Can Boquet i Font Picant	146.477	159.642	130.649	149.138	585.907
<b>Total visites estimades</b>	<b>252.913</b>	<b>273.441</b>	<b>221.000</b>	<b>238.414</b>	<b>1.015.395</b>

Metodologia: Estimació bàsica d'afluència al Parc de la Serralada Litoral seguint un protocol homogeni de la XPN, d'acord amb els recursos humans i materials del parc. El recompte de visites es basa en l'estimació per mostreig de 6 aparcaments, 2 punts de vehicles, persones i bicicletes en pista i directe amb 2 ecocomptadors de persones, vehicles i bicicletes. Inclou també una part dels usuaris d'equipaments i activitats no detectats en les operacions anteriors.



## Centre d'Informació de la Creu de Can Boquet

Situat al refugi de la Creu de Can Boquet, el centre és atès per personal de Dimas Empresa d'Inserció Social, SL. Aquest any és el segon que l'empresa el gestiona, després d'haver guanyat un concurs públic. La informadora que presta el servei atén els usuaris i difon els valors naturals i culturals del territori del Parc de la Serralada Litoral.

Durant aquest any, el centre d'informació ha atès un total de 750 visitants.

### Nombre de visitants per mesos (2022)

Gener	61
Febrer	66
Març	50
Abril	91
Maig	41
Juny	32
Juliol	16
Agost	52
Setembre	43
Octubre	172
Novembre	83
Desembre	43



## Punt d'Informació de Can Leonart

Ubicat a l'edifici annex a la masia de Can Leonart, al centre cultural del municipi d'Alella, el punt funciona gràcies a un conveni amb l'Ajuntament d'Alella i és atès pel personal que gestiona també l'Oficina Municipal de Turisme d'Alella, ja que es tracta d'un espai compartit.

Durant aquest any, el centre d'informació ha atès un total de 159 visitants. Un any més, s'ha de tenir en compte l'excepcionalitat de la situació pel que fa a la pandèmia derivada de la COVID-19.

### Nombre de visitants per mesos (2022)

Gener	13
Febrer	25
Març	8
Abril	21
Maig	17
Juny	5
Juliol	6
Agost	3
Setembre	2
Octubre	5
Novembre	4
Desembre	5



Masia Can Leonart, a Alella. Font: Arxiu XPN

## Activitats del Centre de Documentació del Parc

Els 12 centres de documentació dels parcs són una iniciativa conjunta de la XPN i dels ajuntaments on se situen, i funcionen a partir d'un conveni de col·laboració entre ambdues parts. Els centres constitueixen una eina de suport a la recerca i la difusió. Les seves tasques bàsiques han estat les següents:

- Tasques de recerca, adquisició i classificació de documents
- Actualització de les bases de dades documentals
- Consultes i atenció al públic
- Assistència a les reunions de coordinació

Des de gener del 2017, la base de dades documental s'aplega en un [catàleg col·lectiu](#) en línia (amb programari KOHA) i que conté actualment 34.000 referències, de les quals 5.266 documents digitals en accés obert. Durant el 2022, el catàleg col·lectiu ha tingut 15.088 visites.

### Centre de Documentació del Parc de la Serralada Litoral «Salvador Grau i Tort»

El centre de documentació, ubicat al Museu Arxiu Municipal de Vilassar de Dalt, funciona des del 1999 gràcies a un conveni entre el Consorci del Parc de la Serralada Litoral i el Museu Arxiu. Compta amb un important fons documental sobre el patrimoni natural i la diversitat històrica i cultural del Parc de la Serralada Litoral. Hi podreu trobar cartografia, llibres, tesis i estudis, DVD i CD, revistes, opuscles i articles dels 15 municipis consorciats i de la Xarxa de Parcs Naturals. També disposa d'un fons especialitzat en història i arqueologia local.

L'any 2019, aquest equipament va passar a denominar-se **Centre de Documentació del Parc de la Serralada Litoral «Salvador Grau i Tort»**, en memòria i reconeixement a qui fou un gran impulsor de la protecció legal d'aquest espai i un gran enamorat d'aquest territori.

Podeu consultar la [memòria anual d'activitats](#) d'aquest equipament:



### Dades 2022

Nom del centre	Municipi	Any de creació	Nombre de referències	Nombre de documents digitals	Subvenció (€)
CD del Parc de la Serralada Litoral	Vilassar de Dalt	1999	1.500	85	4.000

### Passejades guiades

El programa anual «Passejades guiades» són sortides que s'adrecen a un públic general i familiar que permeten conèixer, a través del guiatge d'experts coneixedors del territori, el ric patrimoni natural i cultural dels espais naturals de la Xarxa de Parcs Naturals. Hi ha sortides d'observacions nocturnes, d'aus migratòries i aus nidificants, sortides dedicades al paisatge geològic, a la fauna i la flora, i sortides de descoberta del patrimoni construït i de la petjada humana en el territori.

Podeu consultar tota la informació al [web de Passejades guiades](#).

Aquest any s'han contractat, per un import de 8.658,16 euros, els serveis de l'empresa Grado Informàtica y Gestión, S.L., que ha resultat guanyadora de la licitació corresponent, tant per a l'organització i el guiatge de les «Passejades guiades», com per a l'organització d'altres activitats adreçades a fomentar el coneixement i la participació dels usuaris i visitants del parc. S'indiquen les activitats anul·lades per meteorologia adversa, manca d'inscripcions o restriccions per onada de calor. Quan ha estat possible, l'activitat s'ha programat de nou.

Enguany, han participat 119 persones als itineraris següents:

Data	Nom de la passejada	Municipis per on transcorre	Nombre de participants
19 de febrer	Veniu a conèixer el marvellós entorn que envolta Alella	Alella	4
26 de febrer	Observem els monuments més importants d'Argentona	Argentona	7
3 d'abril	Vine i coneix l'agricultura vallesana la qual dona vida a les que hi viuen	Montornès del Vallès	3
7 de maig	Vine i descobreix quines són les plantes que envolten Santa Maria de Martorelles	Santa Maria de Martorelles	15
18 de juny	Analitzem la pol·linització i la importància de les papallones	Vilanova del Vallès	2
9 de juliol	La litologia del Maresme	Cabrera de Mar	4
10 de setembre	Coneguem el dolmen de Can Planes i la roca Foradada	La Roca del Vallès	26
17 de setembre	Passejant per la ruta de l'Esquirol	Premià de Dalt	6
1 d'octubre	Ens endinsem a la ruta megalítica de Can Boquet	Cabrils	1
8 d'octubre	Fem un tomb pel passat	Òrrius	9
15 d'octubre	Els mamífers dels boscos mediterranis	Teià	Anul·lada
29 d'octubre	Ens endinsem en la ruta megalítica de Vilassar de Dalt	Vilassar de Dalt	Anul·lada
12 de novembre	Exploradors de bolets	Vilanova del Vallès	17
13 de novembre	Les aus i els moviments migratoris al Maresme	Martorelles	9
19 de novembre	Passejada de tardor	Martorelles	4
26 de novembre	Anem a la font de Can Gurguí	Vallromanes	7
4 de desembre	Veniu a descobrir el tió de Nadal!	Teià	Anul·lada
11 de desembre	Arbres caducifolis i perennifolis als voltants d'Òrrius	Òrrius	1
17 de desembre	Veniu a descobrir el tió de Nadal!	Montornès del Vallès	2
18 de desembre	Observem les diferents plantes que envolten Vilassar de Dalt	Vilassar de Dalt	2
<b>Nombre total de participants</b>			<b>119</b>



Vine i descobreix quines són les plantes que envolten Santa Maria de Martorelles. Font: Nascor Formació



Coneguem el dolmen de Can Planes i la roca Foradada. Font: Nascor Formació



Exploradors de bolets. Font: Nascor Formació

## Viu el parc a l'escola

El programa «Viu el parc a l'escola» és la línia educativa del programa «Viu el parc».

Està adreçat principalment als **alumnes de 5è curs de primària** de les **escoles públiques que es troben dins l'àmbit territorial d'algun dels espais naturals protegits** que conformen la Xarxa de Parcs Naturals de la Diputació de Barcelona.

El principal objectiu d'aquest programa és la realització d'un seguit d'activitats ludicoformatives que permetin **als infants descobrir el ric patrimoni natural i cultural** de l'espai natural protegit de la XPN més proper al seu municipi.

Per tal d'assolir aquests objectius, el programa escolar consta de **tres fases**: una primera fase a l'aula, amb una sessió conduïda per un educador o educadora ambiental; una segona fase al Parc, amb la **celebració d'una jornada ludicoformativa** als espais naturals protegits, i finalment, una tercera fase que els infants duen a l'aula de l'escola a través d'un treball posterior que pretén ser el recull dels coneixements adquirits durant les dues primeres.

Si bé normalment la segona fase reuneix les escoles dels municipis del Parc per fer activitats plegades, tant el 2022 com el 2021 es va optar per celebrar les festes de manera **individualitzada**. Les activitats s'han dut a terme en 16 jornades ludicoformatives entre els mesos de març i abril a l'entorn de l'ermita de Sant Mateu del Bosc. Aquestes jornades han aplegat un total de **598 infants de 16 centres educatius** dels municipis d'Alella, Argentona, Cabriels, la Roca del Vallès, Martorelles, Premià de Dalt, Teià, Vallromanes, Vilanova del Vallès i Vilassar de Dalt.

A través d'un seguit d'activitats, els infants han conegut de manera amena i divertida els aspectes naturals i culturals més emblemàtics del parc, sota el guiatge de l'equip educatiu de l'empresa **CIMA**.

Tots els infants participants han rebut també el llibre *La Xara i el Pau i la bruixa de la pinta d'or*.

Per a més informació, podeu consultar el web [Viu el parc a l'escola](#).

### Resum del programa «Viu el parc a l'escola» al Parc de la Serralada Litoral (2022)

Municipi	Escola	Grups	Alumnes
Montornès del Vallès	Mogent	3	75
Argentona	Bernat de Riudemeia	1	25
Alella	La Serreta	1	25
Premià de Dalt	Marià Manent	2	50
Martorelles	Les Pruneres	1	21
Teià	El Cim	3	48
Alella	Fabra	2	50
Argentona	Sant Miquel del Cros	1	25
La Roca del Vallès	Pilar Mestres	1	25
Vilassar de Dalt	Francesc Macià	2	48
Vilanova del Vallès	Mestres Munguet-Cortés	2	49
Vilassar de Dalt	La Immaculada	2	58
Vilassar de Dalt	IE Sant Jordi	1	25
Vallromanes	Els Tres Pins	2	46
Cabriels	L'Olivera	2	38
Cabriels	Mas Marià	2	39
<b>Total</b>	<b>17</b>	<b>28</b>	<b>598</b>

<https://youtu.be/TVuxJ8OtDE0>



<https://parcs.diba.cat/web/viuelparcescola/el-joc>



Cliqueu a la imatge per anar al joc

### Tallers monogràfics

En el marc del contracte amb Grado Informática y Gestión, S.L., s'han organitzat tallers monogràfics amb sessions teòriques i sortides de camp. S'ha contactat amb els ajuntaments per tal de disposar dels equipaments municipals per dur a terme les sessions que ho requerien.

Han participat un total de 66 persones en els tallers següents:

- **Elaborem i utilitzem les eines de la prehistòria, a la Roca del Vallès – 2 d'abril**  
Voleu conèixer quines eren les eines que es feien servir durant la prehistòria? Us proposem aquest taller, en el qual podreu crear una destal o un molí de mà. També podreu deixar la vostra petjada a través de diferents pintures rupestres.
- **Construïm aparells meteorològics, a Cabrera de Mar – 9 d'abril**  
Taller en què podreu fer els vostres aparells meteorològics; així, podreu conèixer més a fons aquest món tan apassionant de la meteorologia.
- **Cuidem-nos amb els beneficis naturals, a Santa Maria de Martorelles – 8 de maig**  
Si voleu aprendre remeis tradicionals utilitzant elements cent per cent naturals, no us podeu perdre aquest taller. Veniu a gaudir d'aquesta experiència!

- **Contribuïm al benestar dels ocells, a Santa Maria de Martorelles – 9 de maig**  
Voleu ajudar-nos a construir de manera sostenible menjadores perquè els ocells es puguin alimentar? Veniu a compartir amb nosaltres aquest fantàstic taller!
- **Identifiqueu-vos amb el vostre monòlit, a Argentona – 3 de setembre (anul·lada)**  
Ara us toca a vosaltres! Taller familiar en què podreu crear el vostre propi monòlit i donar-li visibilitat. Els elaborarem amb materials totalment reciclats. Només cal la vostra imaginació!
- **Bufem amb el vent!, a Cabriels – 22 d'octubre**  
Voleu crear i personalitzar el vostre propi molí de vent? En aquest taller tindreu l'oportunitat de conèixer una de les grans energies renovables.
- **Elaborem el nostre mural de tardor, a Vallromanes – 27 de novembre (anul·lada)**  
Aprofitant que som a la tardor, en aquest taller crearem un magnífic mural, fent servir les fulles dels arbres caigudes a terra. Veniu a mostrar la vostra creativitat!
- **Descobrim els secrets de l'energia, a Argentona – 3 de desembre**  
En aquest taller aprendrem a fer un ús sostenible de l'energia i crearem el nostre propi generador de fonts renovables. No us ho perdeu!
- **Creem la nostra garlanda nadalenca, a Alella – 10 de desembre**  
A casa no arriba el Nadal si no hi pengem una bona garlanda nadalenca. En aquest taller us ajudarem a dissenyar la vostra millor garlanda perquè llueixi d'allò més!



Elaborem i utilitzem les eines de la prehistòria. Font: Nascor Formació



Construïm aparells meteorològics.  
Font: Nascor Formació



Cuidem-nos amb els beneficis naturals. Font: Nascor Formació

## 14è concurs fotogràfic

Aquesta activitat de participació oberta es convoca des de l'any 2008 i els darrers anys compta amb la participació i implicació de la Federació Catalana de Fotografia, tant pel que fa a la redacció de les bases de participació com a la selecció de les imatges guanyadores. El concurs s'ha convocat amb el patrocini de la FCF, amb el número 2022/61.

El tema d'aquesta **catorzena edició** ha estat «Els petits racons del Parc».

S'hi han presentat un total de 95 fotografies, 8 de les quals no han estat admeses perquè estaven fora de l'àmbit del parc, perquè ja havien estat presentades en altres edicions del concurs o perquè s'ha excedit el nombre de fotografies presentades per un mateix autor. Hi han participat un total de 31 persones. Tot i que hi ha hagut menys participació respecte d'edicions anteriors, el nivell de les fotografies presentades ha estat molt alt.

D'entre el total de fotografies admeses, a la categoria infantil s'hi han presentat 5 fotografies de 2 nenes amb edats compreses entre els 10 i els 13 anys.

Les imatges premiades han estat les següents:

### Categoria general:

- 1r premi: *Bosque encantado*, de José Antonio Ríos Robles (soci 2908/95 FCF).
- 2n premi: *Maresme tropical*, de Gonzalo Jara Giral.
- 3r premi: *Racó arrodonit*, de M. Teresa García Arranz.

### Categoria infantil:

- 1r premi: *No pot ser!*, de Maria Ruiz Zapata.

### Premi del públic:

- *Ermita de Sant Mateu*, de Rafael Planas Pérez.



*Bosque encantado*. Autor: José Antonio Ríos Robles



*Maresme tropical*. Autor: Gonzalo Jara Giral

El jurat està presidit per Andreu Bosch i Rodoreda, president del Consorci del Parc de la Serralada Litoral, i integrat pels membres del cos de jurats de la Federació Catalana de Fotografia Carles Alasraki Albertí, Carme Mas Puig i Joaquim Sitjà Subirana, i la biòloga del parc, Roser Loire i Fernández. Tots ells estan assistits per Cèlia Fernández Acién, tècnica d'ús públic i educació ambiental del parc, qui actua com a secretària.






Racó arrodonit. Autora: M. Teresa García Arranz

A banda de les premiades, el jurat ha escollit deu fotografies finalistes que, juntament amb les guanyadores, formaran part del calendari del parc 2023 i de la mostra fotogràfica itinerant que s'exposarà a les diferents biblioteques i equipaments dins l'àmbit del Parc de la Serralada Litoral.

La lectura del veredict i el lliurament de premis s'ha celebrat el dia 20 de gener de 2023, a Can Saurina, a Montornès del Vallès. Durant l'acte de lliurament de premis s'ha presentat el calendari fotogràfic 2023, s'ha fet la xerrada sobre la col·lecció virtual d'insectes i artròpodes del parc, i sobre el fet que les fotografies ens permeten descobrir i conèixer un món totalment desconegut —a càrrec del responsable del Centre de Documentació del Parc, Toni Marí—, i s'ha projectat un muntatge de totes les fotografies a concurs. Els assistents també han pogut gaudir de l'exposició itinerant composta per les fotografies guanyadores i finalistes.

Les fotografies participants s'han publicat a la pàgina web de la Diputació de Barcelona i del Consorci del parc de la Serralada Litoral, al Facebook del parc, a algunes publicacions que la Diputació de Barcelona edita per a la Xarxa de Parcs Naturals i al calendari 2023 del Parc de la Serralada Litoral.



No pot ser!. Autora: Maria Ruiz Zapata



Ermita de Sant Mateu. Autor: Rafael Planas Pérez

## Mostra fotogràfica itinerant

Aquest any, la mostra fotogràfica itinerant del Parc de la Serralada Litoral s'ha posat novament a disposició dels diferents ajuntaments i biblioteques dels municipis dins l'àmbit del parc.

La mostra està integrada per 16 làmines emmarcades amb les fotografies guanyadores i finalistes del concurs fotogràfic d'enguany.

Durant aquest any, quatre municipis han acollit la mostra fotogràfica i itinerant del Parc:

Municipi	Espai	Dates
Cabrils	Biblioteca pública de Cabrils	De l'1 al 28 de febrer
Mataró	Biblioteca Pompeu Fabra	De l'1 al 31 de maig
El Masnou	Biblioteca Joan Coromines	Del 4 al 30 de juliol
Vilassar de Dalt	Biblioteca Can Manyer	De l'1 al 31 d'octubre



Mostra fotogràfica a Cabrils. Font: Biblioteca pública de Cabrils



Cartell de l'exposició. Font: Arxiu XPN

## Exposició itinerant sobre el Parc de la Serralada Litoral

Aquest any, **l'exposició itinerant del Parc de la Serralada Litoral** s'ha posat novament a disposició dels ajuntaments i biblioteques dels municipis dins l'àmbit del parc.

L'exposició està integrada per una desena de plafons de fusta natural amb una quarantena d'il·lustracions de flora i fauna, obra d'Agnès Perelló, que informen sobre els valors del parc. Presenta recursos com una passejada audiovisual, propostes de participació, objectes mòbils i ambientació aromàtica. Va adreçada a un públic general i familiar, així com també a un públic escolar (està recomanada per a educació primària i primer cicle d'ESO).

El personatge de la bruixa de la pinta d'or (una jove bruixa de la cova de les Bones Dones de Cabrils) explica els secrets de l'espai natural, el seu paisatge, la vegetació i la fauna, i la importància de conservar els ecosistemes i promoure les activitats respectuoses amb el medi.

Com a material de difusió relacionat amb l'exposició comptem amb un tríptic, un cartell i material didàctic.

- **El tríptic** és per difondre l'exposició en general, no es personalitza.
- **El cartell** es pot personalitzar amb el lloc i la data on es fa l'exposició.
- **Els materials didàctics** només es fan si alguna escola ho demana. Són PDF ja preparats, un DIN A4 o DIN A3 segons el nivell escolar. La impressió va a càrrec de l'ajuntament o biblioteca que acull l'exposició.


Aquest material educatiu associat a l'exposició està enfocat a les escoles que la visiten. Es tracta de diferents dossiers amb explicacions i activitats que poden fer els alumnes. Hi ha un dossier per a l'educador i dos de diferents per als infants (un està enfocat a alumnes de cycle inicial i mitjà d'educació primària i l'altre a alumnes de cycle superior d'educació primària i 1r i 2n d'ESO).

Durant aquest any, cinc municipis han acollit l'exposició itinerant del parc:

Municipi	Espai	Dates
Calella	Biblioteca Can Salvador de la Plaça	De l'1 al 22 de febrer
Mataró	Biblioteca Antoni Comas	Del 23 de febrer al 24 de març
Santa Maria de Martorelles	Casal de Santa Maria de Martorelles	Del 2 al 23 d'abril
Premià de Dalt	Biblioteca Jaume Perich i Escala	Del 6 al 31 de maig
Cabrils	Biblioteca pública de Cabrils	De l'1 al 29 de juny



Exposició a la Biblioteca Can Salvador de la Plaça de Cabrils. Font: Arxiu XPN



Cartell de l'exposició a la Biblioteca Jaume Perich i Escala de Premià de Dalt. Font: Arxiu XPN

## Activitats amb voluntariat al parc

### Cercle de Voluntaris dels Parcs Naturals

El **Cercle de Voluntaris dels Parcs Naturals** (CVPN) és un projecte de participació i sensibilització ambiental obert a totes les persones usuàries de la Xarxa de Parcs Naturals. Amb aquest objectiu principal d'educació ambiental i d'enfortiment dels vincles entre la ciutadania i els nostres parcs, el CVPN promou i vehicula la participació voluntària en el manteniment i gestió dels espais protegits.

Podeu consultar les [memòries anuals d'activitats del CVPN](#).

El 2022 hi havia programades tres actuacions de voluntariat al parc, una de les quals es va haver d'anul·lar per manca d'inscripcions.

**Acció: Arranjament d'un tram del GR-92, per darrere de Sant Mateu**

Data: 14 de maig

Lloc: Òrrius

Participants: 17 persones

**Acció: Manteniment del jaciment ibèric de Céllecs (neteja de vegetació)**

Data: 19 de novembre

Lloc: Òrrius

Participants: 20 persones

**Acció anul·lada: Informació sobre usos i enquesta als visitants**

Data prevista: 4 de juny

Lloc: Teià i Premià de Dalt



Els voluntaris que van arranjar un tram del GR-92. Font: Arxiu XPN



El grup rebent instruccions de l'arqueòleg. Font: Arxiu XPN

## Servei comunitari

### Els guardians dels arbres

Per al Parc de la Serralada Litoral els joves són un objectiu prioritari als seus programes d'educació ambiental i de gestió amb la voluntat d'implicar-los i sensibilitzar-los. Com que es tracta d'un col·lectiu al qual resulta difícil arribar des de la gestió del parc, cal buscar fórmules imaginatives i innovadores adaptades als joves del segle XXI. Es pretén generar en ells un sentiment de pertinença al parc i vincular-los de manera activa en la gestió.

L'oportunitat dels nous crèdits obligatoris per als alumnes de tercer i quart d'ESO, establerts pel Departament d'Ensenyament de la Generalitat de Catalunya (els denominats «serveis comunitaris»), així com l'interès d'un dels instituts de l'àmbit del parc perquè els seus alumnes puguin desenvolupar el servei en aquest entorn natural, ha motivat el parc a treballar en la creació d'un nou projecte de servei comunitari denominat «Els guardians dels arbres», en el qual han participat els alumnes de l'IES Jaume Almera de Vilassar de Dalt.

Aquest projecte orientat als joves cerca afavorir un aprenentatge innovador dels valors naturals i patrimonials del parc, de manera que els participants s'impliquin directament i activament en la gestió mitjançant la descoberta de la natura i del paisatge. Aquest fet fa que esdevinguin una generació de guardians dels arbres conscienciats, dinamitzadors i transmissors de les seves experiències, implicats de manera activa en conservar i custodiar el parc.

En el desenvolupament del projecte s'hi ha implicat directament tot el personal del parc: tècnics del Servei de Gestió de Parcs Naturals de la Diputació de Barcelona, una educadora ambiental i diversos agents i entitats del territori.

En aquesta quarta edició del projecte, els joves han intervingut de forma directa en accions de millora de diferents equipaments del parc, com l'entorn del Centre d'Informació de la Creu de Can Boquet i de l'aparcament de la Roca d'en Toni. També s'han endinsat en la història del seu patrimoni històric gràcies a Enric Ortega, director del Museu Arxiu de Vilassar de Dalt, que va compartir els seus coneixements amb els joves i va dirigir les feines d'endreça de les tombes medievals que hi ha. També han après com resoldre incidències en la senyalització del parc, col·laborant tant en la neteja d'un plafó informatiu com en la instal·lació d'una fita caiguda. Finalment, han fet tasques de conservació d'una plantació d'avellaners instal·lant-hi malles protectores i tutors per tal de garantir-ne la supervivència i un bon creixement.



Tasques de conservació d'una avellanosa. Font: Arxiu XPN



Condicionament de les tombes medievals. Autor: Enric Ortega



Reposició d'una fita malmesa. Autora: Verónica Neira



Jornada de cloenda. Font: Arxiu XPN

Per tancar l'experiència, el dimarts 24 de maig, coincidint amb el Dia Europeu dels Parcs, alumnes, professorat i personal del parc van compartir el matí pujant a peu a la Roca d'en Toni i la Cova de la Granota, al mateix terme municipal de Vilassar de Dalt. Pel camí, tant la biòloga com la sobreguarda del Parc de la Serralada Litoral van explicar característiques de les zones per on passaven, com ara l'alzinar o el torrent. Així mateix, es van visitar els treballs fets. Els joves van explicar les accions que havien dut a terme i el que havien après, com ara les tasques dels perfils dels treballadors del parc i el respecte cap al medi natural i el patrimoni que hi ha. Per la seva banda, el parc els va agrair la feina feta.

## Dades web, xarxes socials i aplicacions mòbils del parc

El portal web de la Xarxa de Parcs Naturals de la Diputació de Barcelona ofereix informació de la gestió dels parcs entorn dels eixos de la conservació de la biodiversitat, l'ús públic i l'educació ambiental, i també el foment del desenvolupament socioeconòmic.

Allotja 41 webs i 17 seccions web. Dotze dels webs corresponen als parcs de la Xarxa de Parcs Naturals, i els altres 29 corresponen a webs de temàtiques transversals específiques de programes culturals, lúdics, d'educació ambiental, de turisme sostenible, de conservació de la biodiversitat, de gestió forestal, de serveis i equipaments, d'itineraris i d'accessibilitat, entre altres. També inclou webs específics de programes europeus, així com d'informació de les activitats i notícies dels parcs que gestiona la Diputació de Barcelona.

Des del portal web es pot accedir a les xarxes socials pròpies, gestionades o cogestionades: Facebook (16 pàgines), Twitter (7 comptes), Instagram (12 comptes) i YouTube (12 canals), així com també als webs de la resta de parcs de Catalunya gestionats per la Generalitat de Catalunya.

A finals de 2022, i per tal d'optimitzar recursos, es procedeix a tancar les pàgines de Facebook del Parc d'Olèrdola i del Parc del Foix i a fusionar-les amb la del Parc del Garraf, que es passa a anomenar Parcs del Garraf, d'Olèrdola i del Foix.

### Dades d'ús del web, xarxes socials i app del parc

Web	Pàgines visitades	18.565
Itineraris	Nombre d'itineraris	14
	Visites	1.058
	Nombre d'itineraris	53
Wikiloc	Seguidors	1.044
	Descàrregues	730
Activitats	Nombre	90
Notícies	Nombre	47
Facebook	Seguidors	4.063
Instagram	Seguidors	1.393
YouTube	Visualitzacions	96
Apps	Usuaris	4.864
	Visualitzacions	136.639

### Canal Astor

YouTube	Visualitzacions	609
---------	-----------------	-----

A partir del 2018, les apps de cada parc han quedat integrades en una única app de tots els parcs, «Parcs Naturals», i no es pot discriminar individualment. Les xifres són de les dues apps: l'app «Itineraris Parcs» i l'app «Parcs Naturals».

## Facebook

Es fan publicacions regulars a la pàgina de Facebook del parc. Concretament s'han fet 295 publicacions i 285 històries durant aquest any. El nombre de seguidors a la pàgina de Facebook del parc se situa en 3.968 persones al final d'aquest any, amb un augment de 281 seguidors respecte al final de l'any anterior, xifra que representa un augment del 7,62%. L'abast total orgànic ha estat de 76.301 usuaris i el nombre total d'interaccions durant aquest any ha estat de 15.029. Hi ha hagut un total de 837 comentaris, 1.333 comparticions, 8.500 reaccions, 3.637 visualitzacions i 722 clics a enllaços.



## Instagram

Es fan publicacions regulars a la pàgina d'Instagram del parc. Durant aquest any se n'han fet un total de 200. El nombre de seguidors a la pàgina d'Instagram del parc se situa en 1.365 persones al final d'aquest any, amb un augment de 120 seguidors respecte al final de l'any anterior, fet que representa un augment del 9,64%. L'abast total orgànic ha estat d'11.796 usuaris i hi ha hagut un total de 2.982 visualitzacions.



## 4.4. Activitats de coordinació i governança

### 4.4.1. Activitats de planificació i participació

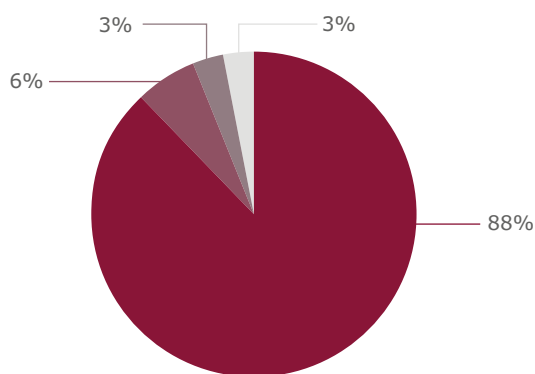
#### Programació d'objectius i actuacions. Indicadors d'execució

Per tal de poder fer el seguiment i l'avaluació de l'estat d'execució del programa d'activitats, es disposa del mòdul «SIRGA» de l'aplicació SIGEP, on s'introdueixen els principals objectius i actuacions que es preveu dur a terme durant l'any, i a cadascuna de les actuacions se li associa un indicador d'estat d'execució i un responsable del seguiment.

L'estat d'execució d'aquests indicadors es revisa periòdicament durant l'exercici i així es pot disposar d'una diagnosi ràpida de l'avenç en l'assoliment dels objectius proposats.

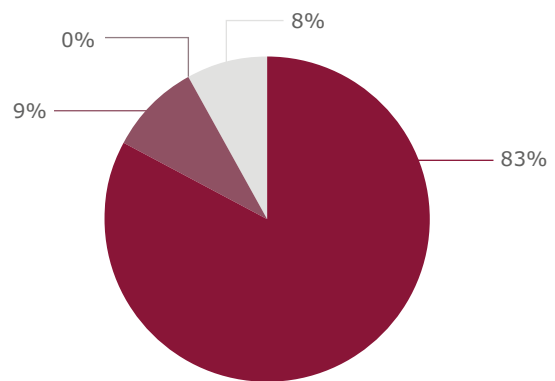
Semestralment es publiquen al web els gràfics de l'estat d'execució del programa de cada parc, desglossats en els quatre subprogrames. Així, en l'any actual, el resultat final va ser el que es pot veure en els gràfics següents:

**Conservació del patrimoni natural i cultural (2022)**



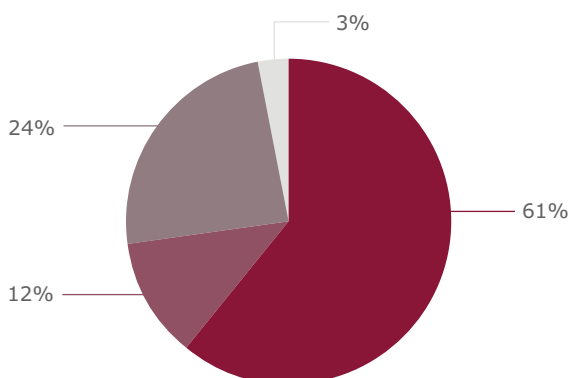
Assolit Parcialment assolit  
No assolit Descartat

**Desenvolupament sostenible i benestar de la població local (2022)**



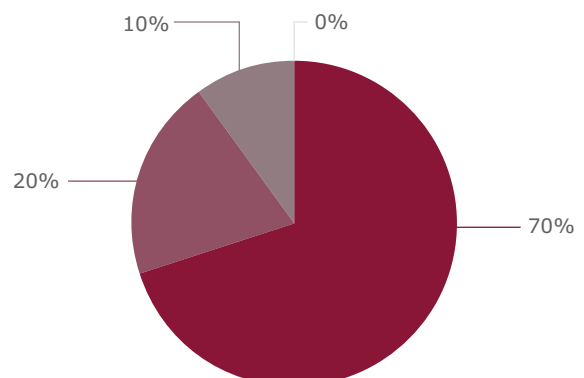
Assolit Parcialment assolit  
No assolit Descartat

**Ús públic i educació ambiental (2022)**



Assolit Parcialment assolit  
No assolit Descartat

**Activitats de coordinació i governança (2022)**



Assolit Parcialment assolit  
No assolit Descartat



## Reunions dels òrgans de gestió i participació

### Reunions del Consell Plenari

**Consell Plenari de 26 de gener de 2022.** Sessió ordinària (15 assistents dels 19 representants; 79%)

Ordre del dia

1. Aprovació, si escau, de l'acta de la sessió ordinària de 20 d'octubre de 2021.
  2. Prendre coneixement dels informes d'auditoria dels comptes anuals, de compliment i operativa de l'exercici 2020, realitzats per encàrrec de la Diputació de Barcelona.
  3. Ratificar, si escau, el decret de la Presidència D087/2021, de 16 de desembre, d'aprovació dels Àmbits Competencials i Modalitat de Teletreball.
  4. Informar del procediment per a la transferència del pressupost de la Diputació de Barcelona al Consorci destinat a la contractació de l'execució de les obres del «Projecte bàsic i executiu d'adequació d'una part de la planta baixa de la masia de Can Magarola com a taller».
  5. Informar de formalització de la cessió de l'antiga planta de compostatge i tractament de fangs de l'ACA a l'Ajuntament de Teià i possibles usos mediambientals en l'àmbit del Parc.
  6. Donar compte, a l'efecte de coneixement, del Decret de la Presidència D069/2021, de 2 de novembre, d'aprovació del conveni de col·laboració amb l'Ajuntament de Teià per a la prestació de la Tresoreria i Intervenció del Consorci.
  7. Donar compte, a l'efecte de coneixement, del Decret de la Presidència D089/2021, de 21 de desembre, d'aprovació del conveni de col·laboració amb l'Ajuntament de Montornès del Vallès de cessió temporal del magatzem a Can Masferrer.
  8. Prendre coneixement del període mitjà de pagament a tercers del quart trimestre de l'exercici 2021.
  9. Informacions de presidència:
    - Ajornament de l'acte de lliurament de premis del 13è concurs fotogràfic.
    - Calendari fotogràfic 2022 del Parc de la Serralada Litoral.
    - Remissió del Protocol per al control de l'accés motoritzat al parc a l'Àrea de Relacions Institucionals i Atenció Ciutadana del Departament d'Interior perquè es validi.
  10. Informacions de direcció:
    - Informe de gestió.
  11. Despatx d'ofici.
  12. Assumptes sobrevinguts.
  13. Informes, peticions i preguntes.
- [Acta de la sessió](#)
  - [Informe de gestió](#)

**Consell Plenari de 27 d'abril de 2022.** Sessió ordinària (13 assistents dels 19 representants; 68%)

Ordre del dia

1. Aprovació, si escau, de l'acta de la sessió ordinària del Consell Plenari 2CP01/22 de 26 de gener de 2022.
  2. Informar del procés d'adhesió del parc a la Carta Europea de Turisme Sostenible.
  3. Informar del programa d'actuacions 2022 de l'APF de la Serralada Litoral Central.
  4. Donar compte, a l'efecte de coneixement, del Decret del president D014/2022, de 21 de febrer, d'aprovació de la liquidació de l'exercici 2021.
  5. Constitució del Consell Plenari com a Comissió Especial de Comptes per a l'informe dels Comptes Anuals de l'exercici 2021 i emissió, si escau, de l'informe favorable preceptiu.
  6. Aprovar, si escau, la rectificació de l'inventari de béns del Consorci a 31/12/2021.
  7. Aprovar, si escau, la proposta als ens competents per tal d'actualitzar la normativa de caça i millorar la seguretat de les batudes de senglar en el medi natural.
  8. Aprovar, si escau, les bases del 14è concurs fotogràfic.
  9. Aprovar, si escau, l'addenda d'actualització de l'encomanda de gestió mitjançant el conveni per a l'assumpció de funcions d'assistència en la gestió econòmica local (ASGEL) per la Diputació de Barcelona.
  10. Ratificar, si escau, el decret del president D008/2022, de 2 de febrer, d'aprovació de l'increment del 2% de les retribucions 2022.
  11. Informar del Pla de manteniment de camins per gestió directa del Consorci del Parc de la Serralada Litoral.
  12. Informar de l'estat del procés de modificació del Pla especial i de l'ampliació de l'EIN.
  13. Donar compte, a l'efecte de prendre coneixement, del decret del president D006/2022, d'1 de febrer, d'aprovació del Conveni de col·laboració entre el Consorci del Parc de la Serralada Litoral i la Comissió Central de Subministraments, en què s'estableixen les condicions de participació en el sistema central d'adquisicions de béns i serveis de la Generalitat de Catalunya.
  14. Prendre coneixement del període mitjà de pagament a tercers del primer trimestre de l'exercici 2022.
  15. Informacions de presidència.
    - Donar compte del lliurament de l'informe jurídic sobre l'abast de la inclusió de determinats terrenys situats al terme municipal de la Roca del Vallès en l'àmbit de l'EIN de la Conreria - Sant Mateu - Céllecs.
  16. Informacions de Direcció.
    - Informar de la Comissió Tècnica del Senglar.
  17. Despatx d'ofici.
  18. Assumptes sobrevinguts.
  19. Informes, peticions i preguntes.
- **Acta de la sessió**
  - **Documents de gestió**

**Consell Plenari de 20 de juliol de 2022.** Sessió ordinària (15 assistents dels 19 representants; 79%)

## Ordre del dia

1. Aprovació, si escau, de l'acta de la sessió ordinària del Consell Plenari 2CP02/22 de 27 d'abril de 2022.
  2. Aprovació, si escau, dels Comptes Anuals de l'exercici 2021 del Consorci del Parc de la Serralada Litoral.
  3. Prendre coneixement de l'Informe d'auditoria dels comptes anuals de l'exercici 2021.
  4. Informar del programa d'actuacions 2022 de l'APF de la Serralada Litoral Central.
  5. Informar de l'estat del procés de modificació del Pla especial i de l'ampliació de l'EIN.
  6. Prendre coneixement del període mitjà de pagament a tercers del primer trimestre de l'exercici 2022.
  7. Informacions de Presidència:
    - Valoració del tancament d'algunes pistes secundàries als municipis de Premià de Dalt i Teià.
    - Informació sobre canvis en matèria de personal del Consorci.
    - Convocatòria extraordinària d'estabilització de l'ocupació.
  8. Informacions de Direcció:
    - Informe de gestió.
  9. Despatx d'ofici.
  10. Assumptes sobrevinguts.
  11. Informes, peticions i preguntes.
- **Acta de la sessió**
  - **Informe de gestió**

**Consell Plenari de 19 d'octubre de 2022.** Sessió ordinària (15 assistents dels 19 representants; 79%)

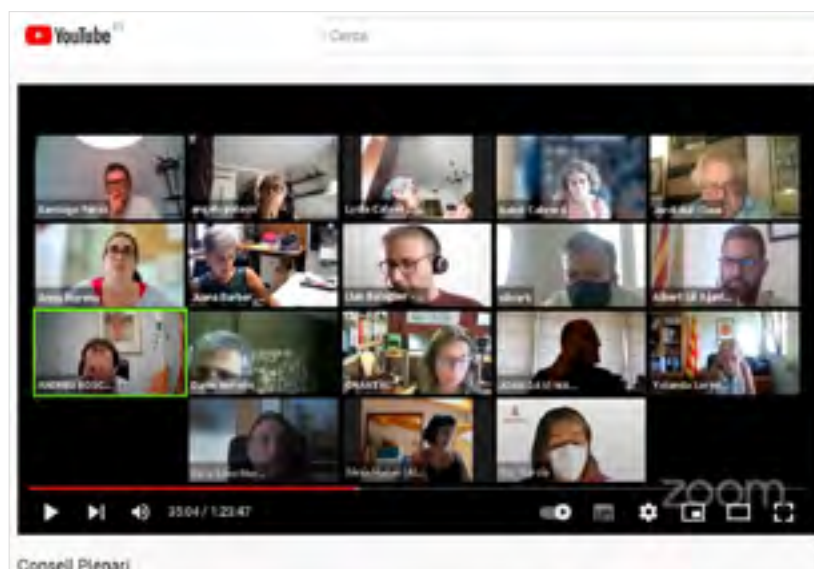
## Ordre del dia

1. Aprovació, si escau, de l'acta de la sessió ordinària de 22 de juliol de 2022.
2. Aprovació, si escau, de les aportacions econòmiques dels ens consorciats i del calendari de pagament per a l'exercici 2022.
3. Aprovació, si escau, del pressupost i de la plantilla de personal per l'exercici 2022:
  - a. Memòria de la presidència explicativa del seu contingut i de les principals modificacions que presenta en relació amb el vigent.
  - b. Pressupost d'ingressos i de despeses per a l'exercici 2022.
  - c. Bases d'execució del pressupost 2022.
  - d. Informe d'Intervenció d'aprovació del pressupost 2022.
  - e. Informe econòmic i financer del pressupost 2022.
  - f. Liquidació de l'exercici 2020.
  - g. Estat d'execució del pressupost corrent a 30/09/2021.
  - h. Annex de personal per a l'exercici 2022.
  - i. Programa i objectius per a l'exercici 2022.
4. Aprovació, si escau, del calendari de sessions de la Comissió Executiva i del Consell Plenari per a l'exercici 2022.

5. Aprovació, si escau, de la modificació de les bases d'execució del pressupost 2021 per tal d'adaptar-les a la instrucció 1/2019, de 28 de febrer, de l'Oficina Independiente de Regulación y Supervisión de la Contratación, sobre contractes menors, regulats a la Llei 9/2017, de 8 de novembre, d'acord amb la nota aclaridora.
6. Estat del procés de tramitació de la modificació del Pla especial i de l'ampliació de l'EIN.
7. Donar compte, a l'efecte de coneixement, dels decrets de la Presidència D060/2021, de 28 de setembre, i D065/2021, de 13 d'octubre, d'incoació i resolució del contracte de subministrament de dos dispositius de control d'aforament.
8. Donar compte, a l'efecte de ratificació, del Decret de la Presidència D062/2021, de 4 d'octubre, de modificació del calendari de sessions de la Comissió Executiva i del Consell Plenari del quart trimestre de 2021.
9. Donar compte, a l'efecte de coneixement, del Decret de la Presidència D066/2021, de 13 d'octubre, d'aprovació del Conveni de col·laboració amb el Consell Comarcal del Maresme per a la prestació de la Secretaria del Consorci.
10. Prendre coneixement del període mitjà de pagament a tercers del tercer trimestre de l'exercici 2021.
11. Informacions de Presidència i Direcció:
  - a. Anàlisi de la campanya de vigilància i prevenció d'incendis - estiu 2021.
  - b. Valoració de les restriccions d'accés en horari nocturn a zones del parc amb episodis de botellots.
  - c. Informació sobre el projecte «Espais Naturals i Turisme Sostenible a la província de Barcelona», de la Diputació de Barcelona, que inclou accions al Parc de la Serralada Litoral, susceptible de rebre finançament europeu en el marc del Pla de reconstrucció d'Europa (NextGenerationEU).
  - d. Línies de treball sobre senglar al parc.
10. Despatx d'ofici.
11. Assumptes sobrevinguts.
12. Informes, peticions i preguntes.

- [Acta de la sessió](#)
- [Informe de gestió](#)

Amb motiu de la situació derivada de la COVID-19, i per tal de garantir-ne el caràcter públic, el Consorci del Parc de la Serralada Litoral emet en directe les sessions del Consell Plenari al seu [canal de YouTube](#).

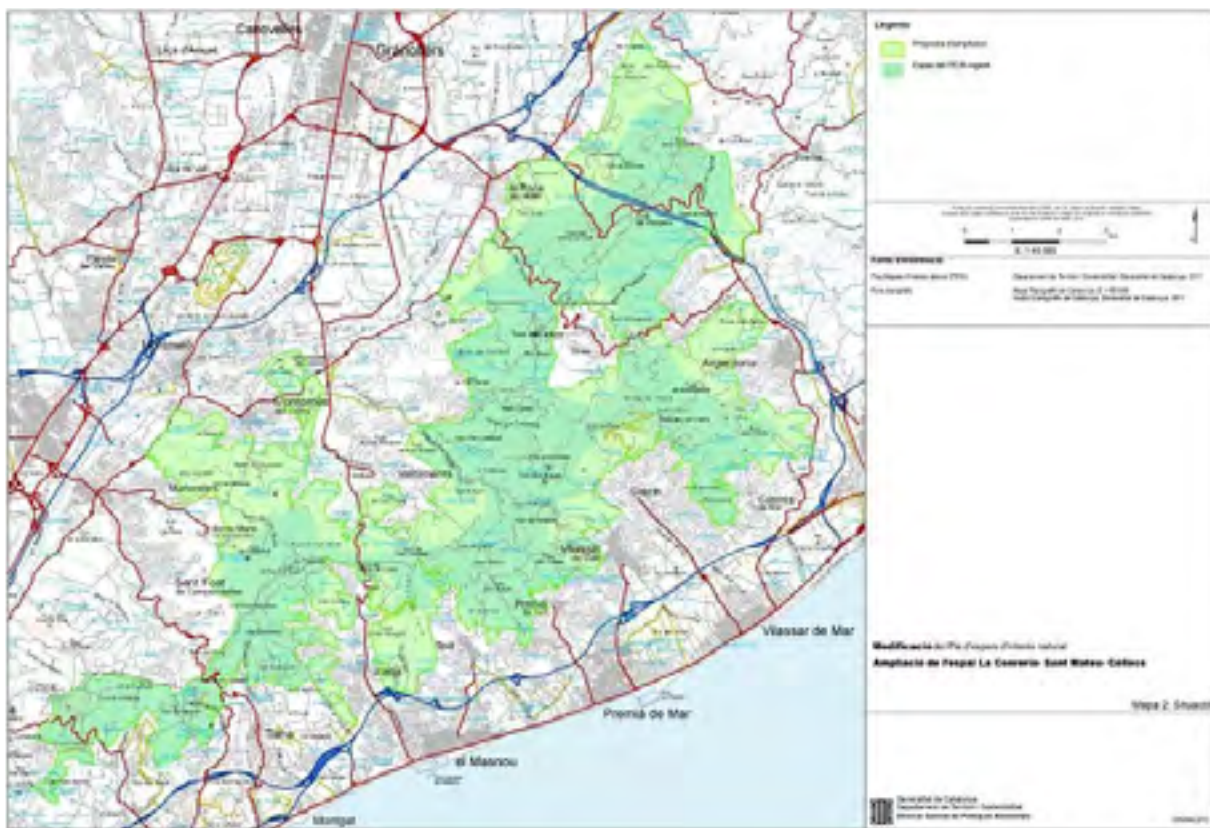


### Treballs de modificació del Pla especial

L'objectiu de la modificació del Pla especial de protecció del medi natural i del paisatge de la Conreria - Sant Mateu - Cèllecs és articular el pla especial amb els valors i mesures que es desprenen de la pertinença de l'EIN a la xarxa Natura 2000 i la declaració com a ZEC (Zona Especial de Conservació). Igualment, també es pretén actualitzar el pla especial en aquells aspectes normatius que ho requereixin.

Paral·lelament s'està treballant en la declaració com a ZEC (Zona Especial de Conservació) d'una superfície més àmplia que la inclosa actualment al pla especial i que es correspon amb territori de Xarxa Natura 2000 dels municipis integrants del Consorci del Parc de la Serralada Litoral.

En aquest sentit, s'ha elaborat un informe jurídic sobre l'abast de la inclusió de determinats terrenys classificats com a sòl urbanitzable en l'àmbit de l'Espai d'Interès Natural de la Conreria - Sant Mateu - Cèllecs.



### Directrius per a l'organització d'activitats amb bicicleta al parc

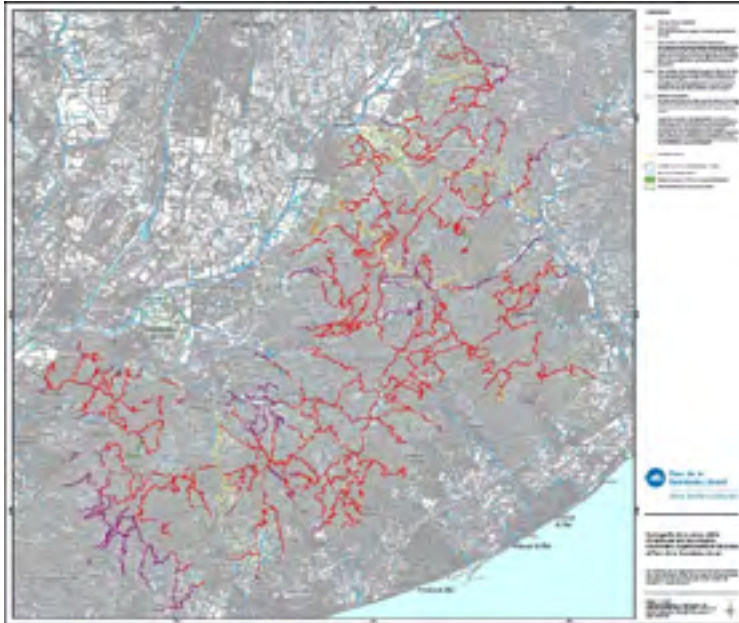
L'11 d'abril de 2019 el Consell Plenari del Consorci va aprovar les **Directrius per a l'organització d'activitats amb bicicleta al Parc de la Serralada Litoral**. Aquestes directrius busquen compatibilitzar les activitats organitzades i col·lectives amb bicicleta amb la conservació del medi físic, la biodiversitat i la resta d'activitats i usos que fan del parc.

El seu instrument principal és un mapa on representen aquelles vies que són aptes per als recorreguts de les activitats amb bicicleta. Aquests camins se seleccionen amb criteris de conservació, seguretat de les persones i bona convivència amb els veïns i altres visitants del parc.

L'aprovació de les directrius ha estat la culminació d'un procés de treball de cinc anys, que ha inclòs un intens treball de camp de l'equip de guarderia del parc, sessions participatives amb les entitats organitzadores d'activitats, i acords amb els ajuntaments implicats, els propietaris de les finques i experts en la conservació de la biodiversitat.

Posteriorment, se n'ha fet difusió entre les diferents entitats ciclistes del territori, així com entre el públic en general, i s'està aplicant com a criteri en les diferents sol·licituds d'activitats amb BTT que ens arriben al parc.

Podeu consultar tota la documentació de la [xarxa viària pedalable](#).



Mapa de la xarxa pedalable. Font: Arxiu XPN



Activitat organitzada de BTT. Font: Arxiu XPN

## Convenis

Tots els convenis queden enregistrats al [Registre de convenis de col·laboració i cooperació de la Generalitat de Catalunya](#).

## Relacions externes

Al llarg de l'any s'han dut a terme tot un seguit de reunions que han suposat contactes i accions de col·laboració amb altres administracions i institucions vinculades al parc:

- Reunions amb els representants dels ens consorciats per a la definició del programa anual d'activitats.
- Contactes diversos amb altres institucions: Policia Local, Mossos d'Esquadra, Guàrdia Civil i Agents Rurals.
- Activitats de col·laboració i coordinació amb l'Oficina Tècnica de Prevenció Municipal d'Incendis Forestals i Desenvolupament Agrari de la Diputació de Barcelona.
- Assistència a les reunions convocades pel Servei de Bombers per a la coordinació del dispositiu humà que intervé en la campanya de prevenció d'incendis estival. En aquestes reunions hi havia personal de la Xarxa de Parcs Naturals i de l'Oficina Tècnica de Prevenció Municipal d'Incendis Forestals i Desenvolupament Agrari de la Diputació de Barcelona, agents rurals, Mossos d'Esquadra, associacions de defensa forestal i el Consorci del Parc de la Serralada Litoral.



Col·laboració amb l'ADF de Premià de Dalt. Font: Arxiu XPN



Clean-up a Vilanova del Vallès. Font: Arxiu XPN

Cal dir que, per les restriccions COVID-19, part d'aquestes reunions s'han fet en format virtual. Igualment, s'han desenvolupat accions amb diferents entitats i ADF del territori:

#### Accions de col·laboració conjunta amb les ADF del territori

- Reunions de coordinació amb bombers i ADF.
- Execució de treballs forestals per reduir la competència de la vegetació sobre les poblacions de l'espècie de flora amenaçada *Lavatera olbia*, amb l'ADF La Conreria i el Grup Naturalista La Bassassa de Santa Maria de Martorelles.
- Col·laboració amb material divulgatiu del parc amb l'ADF de Premià de Dalt en les accions informatives que aquesta desenvolupa.



Clean-up al Masnou. Font: Arxiu XPN



Clean-up a Cabriels. Font: Arxiu XPN

#### Accions de col·laboració conjunta amb entitats del territori

- Revaloració del patrimoni del poblat ibèric de Céllecs amb l'associació Amics de la Unesco.
- Dinamització d'activitats i afavoriment del funcionament en remot del telescopi de l'Agrupació de l'Astronomia d'Alella a Can Magarola.
- Cens de flora amenaçada en col·laboració amb el Grup Naturalista La Bassassa de Santa Maria de Martorelles
- Participació en la Fira del Medi Ambient de Cabriels.
- Col·laboració en el *clean-up* de l'institut de Vilanova del Vallès.
- Col·laboració en el *clean-up* l'Escola Mainada del Masnou.
- Col·laboració en el *clean-up* de Cabriels.
- Participació en el *clean-up* de Santa Maria de Martorelles.



Clean-up a Santa Maria de Martorelles. Font: Arxiu XPN

### Coordinació general

Algunes de les activitats principals incloses en aquest apartat han estat:

- Celebració de les reunions generals de guardes.
- Participació en les reunions informatives i tècniques del Servei de Gestió de Parcs Naturals.
- Celebració periòdica de reunions de coordinació amb el personal tècnic del parc.
- Celebració de reunions de coordinació i seguiment amb els responsables dels equipaments en règim de conveni.
- Seguiment de l'execució del programa d'activitats i del pressupost.
- Elaboració de la memòria del parc corresponent a l'exercici anterior.
- Preparació del programa d'activitats per a l'exercici següent.
- Garantir la dotació, per al personal del parc, de tot l'equipament de protecció individual, per tal de donar compliment al que s'estableix a la Llei 31/1995, de 8 de novembre, de prevenció de riscos laborals, i al Reial decret 39/1997, de 17 de gener, pel qual s'aprova el reglament dels serveis de prevenció.
- Celebració de reunions de la comissió tècnica de treball per al control del senglar al parc.



Vista des de Can Magarola. Font: Arxiu XPN

#### 4.4.2. Activitats generals i de suport

##### Projecte SIGEP

L'aleshores Àrea d'Espais Naturals de la Diputació de Barcelona va engegar l'any 1997 el projecte **SIGEP** (sistema d'informació geogràfica de gestió de la Xarxa de Parcs Naturals), un sistema d'informació geogràfica de georeferenciació i suport de les activitats de gestió, planificació i conservació dels espais protegits que inclou.

Concebut inicialment com un conjunt reduït d'aplicacions de SIG locals de suport a la gestió del sistema de qualitat dels parcs, el projecte ha anat evolucionant vers un sistema corporatiu en xarxa que té per finalitat enregistrar, processar i efectuar el seguiment d'una bona part de les tasques de gestió i de coneixement de l'estat dels parcs, segons el Pla estratègic del projecte SIGEP» elaborat l'any 2007, prenent com a base un conveni de col·laboració amb el Laboratori d'Informació Geogràfica i Teledetecció (LIGIT) de la Universitat Autònoma de Barcelona.

Any rere any es va incrementant el volum d'informació alfanumèrica de què es disposa en la base de dades central del sistema, juntament amb les capes d'informació cartogràfica específiques de la gestió dels parcs i generals de referència. També es van dissenyant aplicacions de SIG en entorn web que implementen algunes de les tasques més destacades de gestió dels parcs i que ajuden a garantir la millora continuada de la qualitat de la gestió i fer-ne un monitoratge constant.



## Funcionalitats i aplicacions consolidades

Aplicació	Finalitat
Visualitzador SIGEP	Desplaçar-se per les aplicacions i per la base cartogràfica per geolocalitzar enregistraments de totes les aplicacions i facilitar una primera producció cartogràfica simple.
Contactes i mailings	Gestionar les dades de les persones, entitats i empreses que s'enregistren a partir de les aplicacions específiques locals del SIGEP.
Gestió d'informes i expedients	Gestionar tots els processos per a l'elaboració d'informes preceptius o altres formes de resolució (denúncies, escrits, informes...), iniciats a instància de tercers, per iniciativa pròpia o arran de la detecció d'una incidència.
Seguiment i avaluació de la gestió (SIRGA)	Determinar el grau d'assoliment de cada un dels objectius genèrics previstos en l'inici de l'any, a partir de totes les actuacions que s'han de dur a terme en cadascun dels parcs durant l'annualitat corresponent i basant-se en l'avaluació continuada d'una sèrie d'indicadors específics.
Mòdul de projectes	Gestionar els processos de tramitació dels projectes d'obres i serveis i de l'expedient administratiu de contractació.
Documents i baixades	Gestionar les baixades i documents per accedir a documentació de l'organització o per treballar en la gestió dels usuaris: manuals, plans d'itineraris, plans d'ús públic, models (de contractes, concessions, etc.), enllaços d'interès, baixada de cartografia, eines GIS, etc.
Registre general d'incidències	Unificar l'entrada i registre de tots els tipus d'incidències per tal de dotar la gestió dels parcs de més rapidesa i eficiència, evitant demores i confusions sobre el tractament i l'eina que s'ha d'emprar per a cada tipus particular d'incidència, en cas que s'hagi de fer servir una aplicació diferent per enregistrar cada tipus d'incidència.
Incidències del sistema de qualitat	Gestionar les incidències que són objecte de sistemes de control de la qualitat de la gestió. També, per extensió, s'utilitza provisionalment per tractar els informes de guarderia relatius a termes que no tenen relació estricta amb la Norma Q de qualitat mentre no hi hagi instal·lada una aplicació de gestió d'informes.
Suggeriments	Gestionar els suggeriments que fan els usuaris en els parcs. Permet fer-ne el seguiment, la gestió i la resolució i avaluar el grau de compliment de la resposta.
Inventari d'equipaments	Crear l'inventari d'equipaments de la Xarxa de Parcs Naturals pel que fa a la descripció i documentació dels serveis que ofereix cadascun dels diferents equipaments.
Incidències d'incendis	Enregistrar i gestionar les incidències que es produeixen en matèria d'incendis forestals, especialment a partir de les dades que recullen els operadors radiotelefònics durant el període de desplegament del Dispositiu de Vigilància d'Incendis d'estiu.
Infraestructures de prevenció d'incendis forestals	Gestionar l'inventari d'elements del Pla de prevenció d'incendis forestals, com ara punts d'aigua i punts de guaita.
Inventari de mobiliari exterior	Gestionar els inventaris dels elements de mobiliari exterior situats als parcs, vies de comunicació o equipaments (baranes, fonts, cadenes...).
Inventari de senyalització	Gestionar els inventaris dels elements de senyalització exterior direccional i informativa situats als parcs i produir fitxes per a la generació de comandes.
Inventari de localitzacions	Gestionar altres inventaris no programats amb una mateixa estructura de dades.

## Servei de manteniment integral del SIGEP

Per tal de garantir el funcionament i la millora del SIGEP, es disposa d'un contracte de servei de manteniment integral del sistema d'informació geogràfica de gestió de la Xarxa d'Espais Protegits (SIGEP) de la Diputació de Barcelona.

Els objectius principals són la prestació del servei de manteniment del sistema (correctiu, preventiu i perfectiu i evolutiu), la prestació de suport de segon nivell i la formació als usuaris, i es descriuen a continuació:

### Manteniment del funcionament del sistema

- Manteniment correctiu: aplicació de correccions de totes les incidències tècniques i funcionals que provoquen un comportament inadequat del sistema o un mal funcionament.
- Correcció de dades: modificació sobre el conjunt d'informació del sistema.

- Manteniment perfectiu i preventiu: desenvolupament de solucions tècniques adreçades a les millores del sistema i a la reducció de les accions del manteniment correctiu i la correcció de dades.
- Gestió de canvis i pas a producció: implantació inicial a l'entorn de desenvolupament i integració a l'entorn de producció de les modificacions i millores de les aplicacions del sistema.
- Administració del servei: accions orientades a garantir el bon funcionament i l'administració de l'entorn web del sistema SIGEP.

### Formació i suport

- Suport continuat als usuaris amb atenció permanent de consultes (per correu electrònic, telèfon i *in situ*) i formació en relació amb el conjunt d'aplicacions del SIGEP i/o aplicacions de sistemes d'informació geogràfica.
- Altres formacions derivades de la gestió, el manteniment i la resolució d'incidències quan ha calgut formació a grans grups d'usuaris, quan s'han necessitat millores substancials en els processos de gestió de les diferents aplicacions o quan hi ha hagut versions o aplicacions noves.

### Manteniment evolutiu

Simultàniament a les tasques de caràcter correctiu i de formació, també es duen a terme accions de manteniment evolutiu que requereixen una planificació més acurada. El conjunt d'accions de caire evolutiu es fa de manera prioritària al llarg del període de servei de manteniment i té com a objectiu avançar en la millora, optimització i extensió del SIGEP.

Cadascuna de les accions evolutives requereix elaborar un cas de treball complet, que agrupa les tasques següents:

- Anàlisi de requeriments d'usuari i requeriments funcionals de les adaptacions o millores
- Especificació detallada de la funcionalitat de les adaptacions o millores
- Disseny funcional i operatiu de les adaptacions o millores
- Programació de les adaptacions o millores
- Redacció de la documentació tècnica d'implementació de les aplicacions millorades
- Redacció o actualització del manual d'usuari de les aplicacions millorades
- Instal·lació i pas a entorn de producció de les aplicacions millorades

Mensualment s'elabora un informe que recull les tasques que s'han dut a terme de prestació del servei de **manteniment del sistema**, la prestació de **suport** i la **formació** als usuaris, així com la prestació de **manteniment evolutiu**.

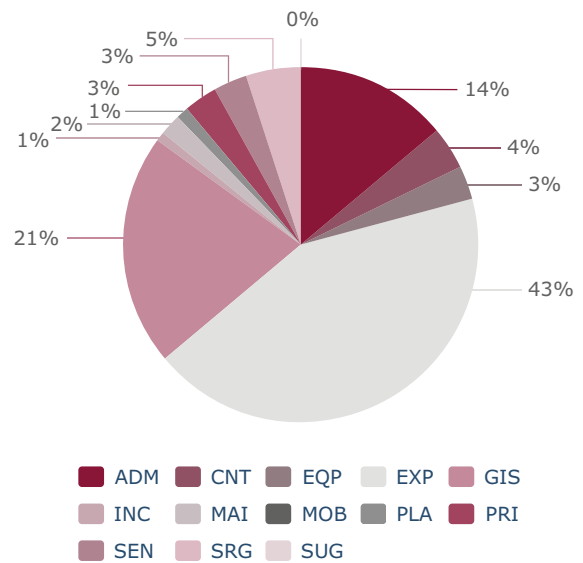
Les atencions prestades per al manteniment del sistema i la resolució d'incidències s'enregistren en l'aplicació de la Relació d'Incidències Correctives (RIC). En cada informe mensual es presenta un resum de les tasques de manteniment que s'han fet, en els apartats d'evolució del servei es mostren les dades de les incidències produïdes i ateses, el manteniment evolutiu, els gràfics i els indicadors segons els acords de nivell de servei estipulats en el contracte.

La disponibilitat de la RIC i l'explotació de les seves dades enregistrades nodreixen el **registre i seguiment de tasques centralitzat** (RSTC), que comptabilitza la distribució del temps a cadascuna de les tasques que es porten a terme (correctius, preventius i perfectius, evolutius i suport), analitzat en la prestació del servei de manteniment, formació i suport als usuaris, i la **base de dades de coneixement** (BDC), que descriu la metodologia emprada per resoldre cadascuna de les atencions i incidències.

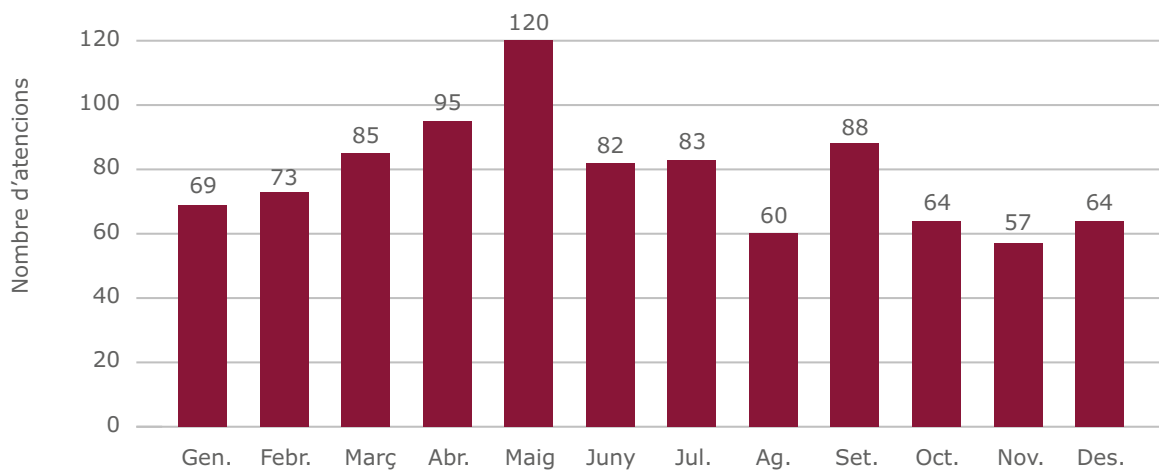
En la taula següent es recullen les **atencions prestades durant tot l'any** en concepte de manteniment, agrupades per tipologies (les dades es refereixen al conjunt de parcs de la XPN):

Abreviatura	Concepte	Atencions
ADM	Administració	173
CNT	Contractes d'obres i projectes	51
EQP	Equipaments	36
EXP	Expedients	544
GIS	GIS	263
INC	Incidències de qualitat	20
MAI	Contactes i mailings	27
MOB	Mobiliari	2
PLA	Infraestructures de prevenció d'incendis	12
PRI	Procediments informatius	36
SEN	Senyalització	33
SRG	SIRGA	65
SUG	Suggeriments	6
<b>Total general</b>		<b>1.268</b>

**Distribució percentual de les atencions prestades per tipologia (2022)**



Pel que fa al **nombre d'atencions**, l'evolució mensual al llarg de l'any és la que es mostra en el gràfic següent:



Quant al **manteniment evolutiu**, fins ara s'han consolidat els evolutius següents:

<b>Codi</b>	<b>Títol</b>	<b>Descripció</b>
EVO.1	Informes d'activitats (ús públic)	Incorporació de la gestió de dades de les activitats d'ús públic (dates, participants...) i creació d'explotacions
EVO.2	Activitats generals / Agenda	Automatització del calendari de les activitats als parcs
EVO.3	Incidències d'informes de guarderia	Generació i tramitació dels informes de guarderia
EVO.4	Circuit SSG	Creació del circuit dels informes de la Secció de Suport a la Gestió
EVO.5	Mòdul de projectes (SSG)	Aplicació per a la gestió dels projectes d'obres i serveis i de l'expedient administratiu de contractació
EVO.6	Equipaments (ús públic)	Connexió de l'aplicació del SIGEP amb el portal de dades obertes de la web de la XPN
EVO.7	Aplicació d'inventari	Aplicació per a la gestió genèrica d'inventaris
EVO.8	Finques	Creació de la capa de finques i integració en el visualitzador de cartografia
EVO.9	Integració d'expedients a la seu electrònica	Integració del SIGEP amb la seu electrònica de la Diputació de Barcelona i formularis de la Xarxa de Parcs Naturals
EVO.10	Gestor de baixades i documents	Gestió d'un repositori de recursos (eines cartogràfiques, enllaços web, etc.) i models (models de documents per redactar informes, plantilles per elaborar mapes, etc.)
EVO.11	Tramitació dels suggeriments a expedients	Generació del circuit de tramitació de resposta als suggeriments
EVO.12	Conformitat d'expedients (OASJ)	Millores del circuit de tasques del personal de l'OASJ
EVO.13	Personal vacant sense perdre històrics	Baixes i jubilacions (directors, tècnics, guardes): INCQ, SIRGA i EXP
EVO.14	Millores de les aplicacions d'incidències	Fitxa i procediments
EVO.15	Documents	Modificació en la gestió i emmagatzematge dels documents de les aplicacions del SIGEP
EVO.16	Gestió de dades de finques	Ampliació de les explotacions sobre les dades de finques
EVO.17	Finques. Explotacions	Explotacions cartogràfiques sobre les dades de finques
EVO.18	Expedients. Agenda d'activitats	Modificació i aplicació de les dades de l'agenda d'activitats
EVO.19	Mòdul de projectes. Noves funcionalitats	Ampliació de les dades gestionades i dels processos dels circuits
EVO.20	Equipaments. Noves dades web	Adaptació de les dades i explotacions a les millores del web d'equipaments de parcs

Al llarg d'aquest any s'han desenvolupat i posat en servei els evolutius següents:

<b>Codi</b>	<b>Títol</b>	<b>Descripció</b>
EVO.21	Adaptació dels circuits a la nova estructura	Millores en els circuits de l'aplicació d'expedients per adaptar-los a la nova estructura de la Gerència de Serveis de Parcs Naturals al febrer de 2022
EVO.22	Mòdul de projectes. Adaptació a la nova estructura	Millores en els circuits de l'aplicació del mòdul de projectes per adaptar-los a la nova estructura de la Gerència de Serveis de Parcs Naturals al febrer de 2022
EVO.23	Incidències de seguiment d'expedients	Millores en l'aplicació d'incidències de qualitat i informes d'expedients per vincular les activitats i actuacions als informes de guarderia o incidències de qualitat derivades
EVO.24	Mòdul de projectes. Nova tipologia	Millora de l'aplicació del mòdul de projectes per a la gestió de nous tipus d'actuacions: tasques de manteniment o actuacions de contractes menors

## Seguiment i control de la normativa

La gestió del pla especial implica el control del compliment de les disposicions del text normatiu i de les diverses normes legislatives vigents relatives als àmbits jurídics relacionats amb l'espai protegit.

Això comporta les activitats de caire jurídicoadministratiu següents:

- **Informes** preceptius dels projectes i les activitats que es pretén desenvolupar en l'àmbit del pla especial.
- Actuacions contra les infraccions comeses, que s'instrumenten bàsicament en la presentació de **denúncies** davant els organismes competents.

A banda d'aquestes qüestions, també hi ha un volum important d'expedients relacionats amb la gestió del pla especial que, sense tenir el caràcter normatiu d'informe o denúncia, impliquen una comunicació formal entre l'espai protegit i la societat. Són tots els **escrits** que es generen arran de consultes, de sol·licituds de subvenció, o com a resultat de l'acció dels guardes del parc, i que comporten un procés de relació amb tercers.

Els expedients tramitats al llarg de l'exercici, agrupats temàticament, són els següents:

### Expedients gestionats

Tipologia	Inf.	Den.	Escr.	Total	%
Abocaments / vehicles abandonats				0	0,0
Accidents / Rescats / Recerca de persones				0	0,0
Activitats científiques, culturals i educatives	10			10	8,1
Activitats esportives, turístiques i de lleure	56			56	45,5
Actuacions urbanístiques	18			18	14,6
Altres escrits relacionats amb subvencions				0	0,0
Aplecs, trobades, festes i fires	2			2	1,6
Aprofitaments de recursos naturals (agrícoles, ramaders o miners)	5			5	4,1
Caça (aprofitaments i PTGC [plans tècnics de gestió cinegètica])				0	0,0
Circulació motoritzada				0	0,0
Filmacions i reportatges fotogràfics	7			7	5,7
Incendis	2			2	1,6
Informació general				0	0,0
Informes interns de subvencions a ajuntaments				0	0,0
Informes interns de subvencions a particulars	1			1	0,8
Instal·lacions tècniques	1			1	0,8
Pla de conservació, seguiment i recerca (animals morts o abandonats)				0	0,0
Pla de conservació, seguiment i recerca (fauna/flora)				0	0,0
Pla de conservació, seguiment i recerca (paisatge)				0	0,0
Suggeriments Q			5	5	4,1
Treballs forestals (aprofitaments i PTGMF [plans tècnics de gestió i millora forestal])	15			15	12,2
Xarxa viària				0	0,0
Altres	1			1	0,8
<b>Total</b>	<b>118</b>	<b>0</b>	<b>5</b>	<b>123</b>	<b>100,0</b>

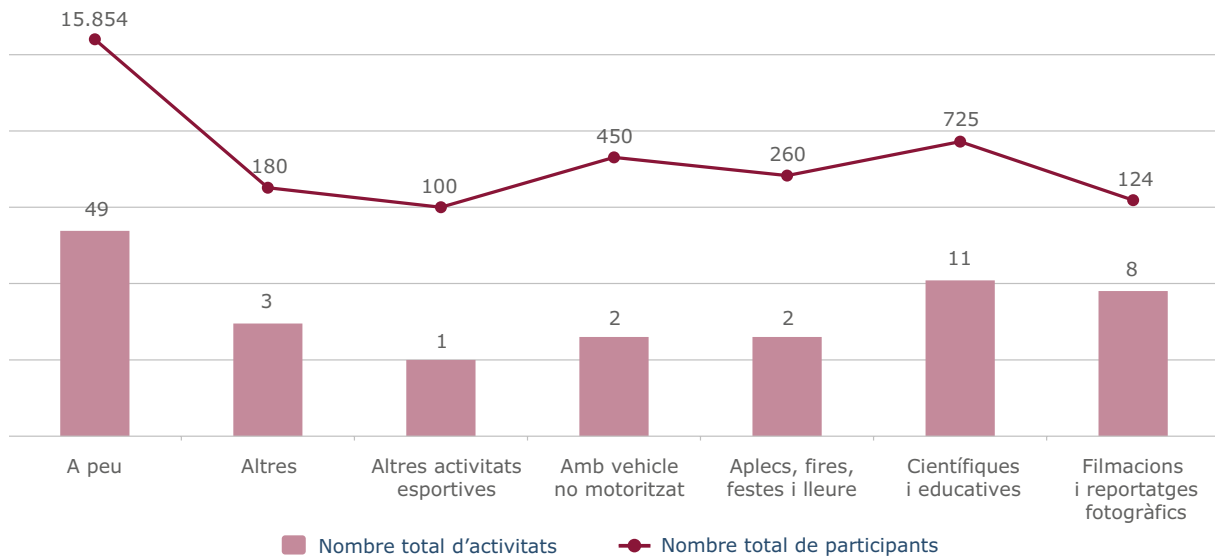
Abreviatures: **Informes** / **Denúncies** / **Escrits**

### Activitats d'ús públic informades

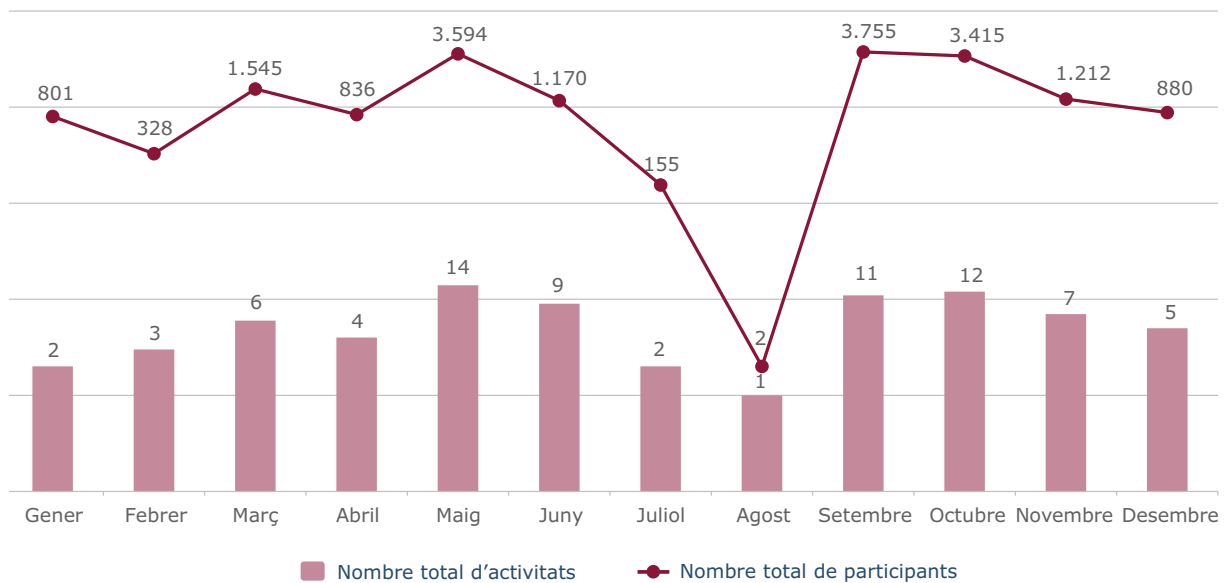
L'any 2022 s'han informat un total de **76 activitats d'ús públic**, amb un total de **17.693 participants**.

Els totals d'activitats i participants, agrupats per tipologia d'activitat i per mesos, així com l'evolució interanual els podeu visualitzar en els gràfics següents:

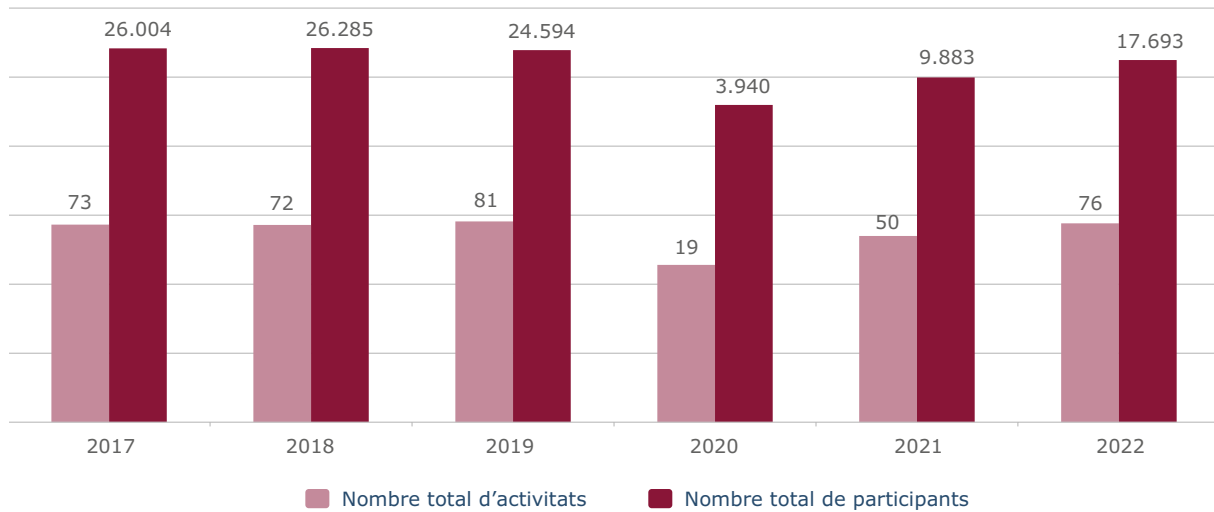
### Distribució per tipologies del nombre d'activitats d'ús públic informades i de participants



### Distribució mensual del nombre d'activitats d'ús públic informades i de participants



### Evolució interanual del nombre d'activitats d'ús públic informades i de participants



### Actuacions que han dut a terme els guardes del parc

El servei s'organitza de manera que es puguin atendre tant les tasques de vigilància i detecció d'incidències com el manteniment de les infraestructures del parc, el seguiment de les activitats d'ús públic i la participació en els programes de conservació. Enguany s'ha intervingut en 330 incidències, 19 de les quals han estat tramitades a l'ens al qual corresponia i la resta resoltes pel mateix personal del parc.

### Incidències

Les incidències que recullen els guardes del parc posteriorment poden donar lloc a informes, denúncies o altres escrits, i constitueixen un element bàsic per fer efectiva la tasca de vigilància i control del planejament.

### Expedients gestionats (2022)

Tipologia	Inf.	Den.	Escr.	Total	%
Abocaments	32		6	38	11,52
Accidents / Rescats / Recerca de persones	13			13	3,94
Activitats científiques, culturals i educatives	3			3	0,91
Activitats esportives, turístiques i de lleure	17	1	1	19	5,76
Actuacions urbanístiques	0		3	3	0,91
Altres escrits relacionats amb subvencions				0	0,00
Aplecs, trobades, festes i fires				0	0,00
Aprofitaments de recursos naturals (agrícoles, ramaders o miners)	1	1		2	0,61
Caça (aprofitaments i PTGC - plans tècnics de gestió cinegètica)	6			6	1,82
Circulació motoritzada	15	2		17	5,15
Filmacions i reportatges fotogràfics	2			2	0,61
Incendis	5			5	1,52
Informació general	1			1	0,30
Informes interns de subvencions a ajuntaments				0	0,00
Informes interns de subvencions a particulars				0	0,00
Instal·lacions tècniques i mobiliari	24		4	28	8,48

Tipologia	Inf.	Den.	Escr.	Total	%
Manteniment de senyalització	76		1	77	23,33
Pla de conservació, seguiment i recerca (animals morts o abandonats)	2		1	3	0,91
Pla de conservació, seguiment i recerca (fauna/flora)	71			71	21,52
Pla de conservació, seguiment i recerca (paisatge)	2			2	0,61
Programes educatius	12			12	3,64
Situacions en conflicte amb l'ús públic	7	1	1	9	2,73
Suggeriments Q				0	0,00
Treballs forestals (aprofitaments i PTGMF [plans tècnics de gestió i millora forestal])	7		2	9	2,73
Xarxa viària / Arquetes obstruïdes	8			8	2,42
Altres	2			2	0,61
<b>Total</b>	<b>306</b>	<b>5</b>	<b>19</b>	<b>330</b>	<b>100</b>

Abreviatures: **Informes** / **Denúncies** / **Escrips**

Les incidències detectades s'han resolt amb recursos propis o mitjançant la contractació d'empreses externes, o bé s'han traslladat als ens competents en funció de la matèria.

### Controls d'accés motoritzat

S'han continuat fent controls d'accés motoritzat i s'ha donat suport als cossos de seguretat en les zones en què s'han detectat incompliments de la normativa. En total s'han fet 26 controls.

### Resultat dels controls

Mes	Controls	Vehicles controlats	Denúncies de trànsit	Denúncies per infraccions al medi natural
Gener	1			
Febrer	2	1		
Març	1			
Abril	5	3	3	2
Maig	1	3		
Juny	3	3		
Juliol	1			
Agost	1			
Setembre	1			
Octubre	5	5		
Novembre	1			
Desembre	4	15		
<b>Total</b>	<b>26</b>	<b>30</b>	<b>3</b>	<b>2</b>



Control conjunt d'accés motoritzat. Font: Arxiu XPN



## Vigilància i accidents

Algunes de les tasques diàries de la guarderia del parc són la vigilància i inspecció del territori, les possibles incidències que pateixen els visitants, els elements del medi natural, els habitatges, els usos, les infraestructures, etc. Sovint es detecten accidents o elements que poden provocar-los. S'han recollit 28 incidències relacionades amb accidents.

Per evitar riscos i vetllar per la seguretat, es fan intervencions immediates per arbres caiguts, cables i pals de telèfon o llum, i en la xarxa viària, sempre que es tingui la possibilitat de fer-ho amb mitjans propis; en cas que no sigui possible, es notifica a les companyies responsables. En casos d'emergència, es truca al 112 i s'hi dona suport.



Vehicle accidentat. Font: Arxiu XPN



Col·laboració en l'auxili a un excursionista. Font: Arxiu XPN

## Accions formatives, jornades, seminaris i actes organitzats

### Accions en les quals va participar el personal del parc

- **Jornada sobre la Llei 20/2021: Les vies de solució proposades per reduir i prevenir la temporalitat.** Escola d'Administració Pública de Catalunya. Febrer 2022
- **Automotivació per a la millora professional.** Diputació de Barcelona. Febrer-març 2022
- **Pautes per editar imatges amb Gimp.** Diputació de Barcelona. Març 2022
- **Amfibis.** CRARC-SCAH. Març 2022
- **Plataforma 1000 Punts d'Aigua.** Paisatges vius. Març 2022
- **Com redactar amb eficàcia: tècniques i pràctiques.** Diputació de Barcelona. Març-abril 2022
- **Rapinyaires (2a part).** Institut Català d'Ornitologia. Març i maig 2022
- **Sessió informativa de prevenció de riscos laborals. Personal de manteniment i guarderia.** Diputació de Barcelona. Març i juny 2022
- **Com delegar: un dels grans reptes del lideratge.** Diputació de Barcelona. Juny 2022
- **Conducció eficient a la DIBA.** Diputació de Barcelona. Juny 2022
- **Comunicació empàtica.** Diputació de Barcelona. Juny 2022
- **Organitza't amb Trello!** Diputació de Barcelona. Octubre 2022
- **Bioenginyeria del paisatge pràctica.** Diputació de Barcelona. Setembre, octubre i novembre 2022
- **Look & Feel 2.0. Disseny de continguts visuals d'alt impacte.** Diputació de Barcelona. Novembre 2022
- **Cerca digital efectiva (2).** Diputació de Barcelona. Novembre 2022
- **Pensament crític.** Diputació de Barcelona. Novembre 2022
- **Interpretació del Patrimoni Natural i Cultural. Nivell 2.** Diputació de Barcelona. Novembre 2022
- **Taller de cura de continguts.** Diputació de Barcelona. Novembre 2022

- **Tractament de la informació numèrica - Nivell 3.** Escola d'Administració Pública de Catalunya. Novembre 2022
- **Jornada sobre supòsits pràctics de licitació electrònica.** Escola d'Administració Pública de Catalunya. Novembre 2022
- **Maneig de la serra mecànica i seguretat en la tala d'arbres caiguts.** Diputació de Barcelona. Desembre 2022



Sessió de formació per al seguiment de papallones al parc. Font: Arxiu XPN