

Parc del Montnegre i el Corredor

Memòria 2022



Diputació
Barcelona



Parc del Montnegre
i el Corredor

Imatge de la coberta: el Cercle de Voluntaris dels Parcs Naturals és un projecte de participació i sensibilització ambiental obert a totes les persones amants de la natura i compromeses amb la preservació dels espais que conformen la Xarxa de Parcs Naturals gestionats per la Diputació de Barcelona. Així, amb l'objectiu d'incrementar el coneixement i el respecte cap a aquest important patrimoni natural del nostre país, el Cercle de Voluntaris dels Parcs Naturals promou i vehicula la participació voluntària per a la seva conservació, el manteniment i la difusió. (Font: Arxiu XPN)

© Diputació de Barcelona
Desembre de 2023

Coordinació i edició: Gabinet de Premsa i Comunicació de la Diputació de Barcelona
Impressió: Departament de Reproducció Gràfica de la Diputació de Barcelona

Índex

Introducció	5
Presentació	5
Notes prèvies	6
1. Dades generals	7
1.1. Figura jurídica, data de creació i normativa d'aplicació	7
1.2. Administració promotora i raó social	7
1.3. Àmbit geogràfic i administratiu	8
1.3.1. Comarques i municipis	9
1.3.2. Dades de població	10
1.3.3. Titularitat del sòl	11
2. Òrgans de gestió i participació	13
2.1. Presentació	13
2.2. Consell Coordinador	13
2.3. Comissió Consultiva	15
3. Mitjans i recursos	19
3.1. Personal	19
3.2. Equipaments	20
3.2.1. Oficina del parc, centres i punts d'informació	21
3.2.2. Centres de documentació	25
3.2.3. Allotjaments rurals, àrees d'esplai i àrees d'acampada	26
3.2.4. Àrees d'aparcament	27
3.2.5. Itineraris a peu senyalitzats	28
3.3. Material de divulgació i comunicació	30
3.4. Parc mòbil	34
3.5. Pressupost	35
4. Principals activitats dutes a terme	38
El programa d'activitats	38
4.1. Conservació del patrimoni natural i cultural	39
4.1.1. Activitats de conservació i restauració	39
Actuacions enfocades a la gestió de poblacions	39
Actuacions enfocades a la gestió i el control d'espècies invasores	40
Actuacions enfocades al control de malalties emergents d'amfibis	41
Actuacions enfocades a la conservació i a la millora d'hàbitats i de recursos naturals	42
Pla de seguiment i recerca	43
4.1.2. Activitats de prevenció i gestió del territori	48
Pla de vigilància i prevenció d'incendis (campanya d'estiu)	48
Pla bàsic de prevenció d'incendis forestals	49
Gestió forestal de les finques públiques	52
Gestió i manteniment del patrimoni	53
4.2. Desenvolupament sostenible i benestar de la població local	54
4.2.1. Polítiques de foment agrícola, forestal, de serveis i cultural	54
Subvencions	54
Viu el parc	55
Viu el parc artístic	58

Poesia als parcs	59
Parcs en concert	60
Parcs i biblioteques... naturalment!	62
Parc a taula.	63
Foment de la ramaderia extensiva en l'àmbit del Montnegre i el Corredor.	65
4.2.2. Infraestructures i serveis generals	66
Manteniment de la xarxa viària bàsica.	66
Altres actuacions de millora a la xarxa viària	66
Senyalització.	68
Gestió de residus i recollida d'escombraries.	68
4.3. Ús públic i educació ambiental	69
4.3.1. Creació i manteniment d'equipaments.	69
Actuacions a la xarxa d'equipaments	69
Allotjament rural Masia Can Pica	69
Intervencions de manteniment i millora als equipaments del Corredor	71
Pla d'autocontrol i gestió de l'aigua sanitària dels equipaments del corredor	72
Itineraris senyalitzats	74
4.3.2. Activitats d'ús públic, educació ambiental i comunicació	75
Estratègia d'educació ambiental del Parc del Montnegre i el Corredor	75
Pla d'ús públic del Parc del Montnegre i el Corredor	75
Pla d'informació als visitants	76
Dades recollides durant el Pla d'informació als visitants del parc.	79
Activitats dels centres i punts d'informació del parc.	85
Activitats dels equipaments de lleure.	85
Activitats dels centres de documentació del parc.	88
Viu el parc a l'escola.	88
Dia Europeu dels Parcs i Setmana de la Natura 2022	90
Passejades guiades	91
Coneguem els nostres parcs	92
Bones pràctiques en activitats excursionistes.	94
Participació en exposicions i fires i presentacions i mitjans de comunicació.	95
Activitats amb voluntariat al parc.	95
Foment de l'accessibilitat al parc.	95
Dades web, xarxes socials i aplicacions mòbils del parc	96
4.4. Activitats de coordinació i governança	98
4.4.1. Activitats de planificació i participació.	98
Programació d'objectius i actuacions. Indicadors d'execució.	98
Reunions dels òrgans de gestió i participació	99
Convenis.	100
Proposta de modificació de l'àmbit de l'espai natural protegit del Parc del Montnegre i el Corredor	101
Relacions externes	102
Coordinació general	102
4.4.2. Activitats generals i de suport	103
Projecte SIGEP	103
Seguiment i control de la normativa.	107
Seguiment de les actuacions forestals	109
Participació en accions formatives, jornades, seminaris i actes organitzats	112

Introducció

Presentació

L'adaptació al canvi i la sequera són les paraules clau que podrien resumir la gestió del Parc del Montnegre i el Corredor durant l'any 2022.

A escala organitzativa, la **Gerència de Serveis d'Espais Naturals** (GSEN) s'ha reestructurat en dos grans serveis —el **Servei de Gestió de Parcs Naturals** (SGPN) i el **Servei d'Anàlisi i Gestió Territorial, Inversions i Obres** (SAGTIo)—, junt amb una Oficina Administrativa i de Suport Jurídic i una Subsecció de Comunicació, Formació i Coordinació. I l'any 2022 s'ha formalitzat el **teletreball**.

Pel que fa al personal que treballa directament al Parc —després d'uns mesos sense direcció per jubilació—, a l'inici de l'any es va cobrir aquest lloc de treball. Aquest canvi en la direcció va provocar la incorporació d'una nova tècnica de conservació durant el mes de març. I finalment, a la darrera de l'any s'ha incorporat la tècnica d'ús públic i educació ambiental. Els canvis d'estructura de la Gerència també han generat el canvi dels caps directes o superiors dels diferents tècnics temàtics que treballen al Parc (conservació, territori i ús públic), així com la manera de treballar.

La sequera tan rigorosa ha tingut un fort impacte en diferents sectors, com ara el ramader, el forestal i els ambients aquàtics. També ha fet que el risc d'incendi forestal hagi estat molt elevat durant un període molt llarg de temps (del març al setembre) i que es consideri dels més alts dels darrers deu anys. Les tres comarques del Parc han assolit diverses vegades el nivell 2 del **Pla Alfa** (*perill molt alt*), i molts municipis han arribat al nivell 3 del Pla Alfa (*perill extrem*), amb el tancament consegüent de l'accés des d'alguns municipis. Afortunadament només s'han registrat dos petits incendis: un al Parc Forestal (Mataró), amb 600 m² cremats durant la nit, i un a la zona de Vallmanya (Tordera), de 120 m², causat per un llamp.

S'ha repetit l'estudi del 2016 sobre **la distribució dels peixos i la diagnosi del seu estat de conservació**. Al parc només queden peixos autòctons a la riera de Fuirosos i enguany han calgut dues **aportacions extraordinàries d'aigua** per mantenir alguns gorgs com a refugi durant la sequera estival. Sense sortir de l'ambient aquàtic i en l'àmbit de la conservació, s'ha de recalcar la gestió de les poblacions d'amfibis i les malalties emergents, així com el seguiment que se'n continua fent. També val a destacar els 15,1 senglars/km² enregistrats durant la **temporada 2021-2022** —xifra que representa la densitat més elevada mai estimada al Parc, amb l'increment de problemes que comporta a molts sectors. En el congrés internacional **WILD BOARD & OTHER SUIDS** celebrat a Seva no s'hi va entreveure cap solució a curt termini.

Del programa d'ús públic i educació ambiental, s'ha d'assenyalar la publicació del **Pla marc d'educació ambiental i voluntariat de la Xarxa de Parcs Naturals de la Diputació de Barcelona (2022-2026)**, que cada espai protegit haurà d'adaptar a la seva realitat i al seu paper específic en les tasques d'educació ambiental i voluntariat. També cal remarcar les millores que s'han fet als equipaments següents: Àrea d'Esplai, Can Bosc i Can Pica.

La Generalitat de Catalunya, amb la col·laboració d'altres administracions, ha iniciat la redacció de la primera fase del **Projecte d'infraestructures bàsiques de prevenció d'incendis forestals**. Quan aquest projecte estigui acabat, esdevindrà una eina de planificació i definició de les infraestructures necessàries per reduir la capacitat de propagació dels grans incendis forestals (GIF) i facilitar-ne l'extinció.

Finalment, s'ha de destacar que a la tardor s'ha reprès el procés de **tramitació de l'ampliació de l'EIN** amb el Servei de Planificació de l'Entorn Natural de la Generalitat de Catalunya. L'estratègia per abordar aquest tràmit és la de proposar l'ampliació del Lloc d'Interès Comunitari (LIC) Serres del Litoral Septentrional a través de diversos acords de govern fins a formalitzar els límits ampliat de la Zona d'Espècial Conservació (ZEC).

Notes prèvies

Abreviacions

Les abreviacions següents faciliten la presentació de taules i gràfics i són comunes per a tots els espais de la Xarxa de Parcs Naturals. Pot ser que alguna no es localitzi en aquesta memòria.

Abreviació	Significat
DIBA	Diputació de Barcelona
DDGI	Diputació de Girona
FOX	Parc del Foix
GRF	Parc del Garraf
GSEN	Gerència de Serveis d'Espais Naturals
GUI	Espai Natural de les Guillerries Savassona
MCO	Parc del Montnegre i el Corredor
MSY	Parc Natural del Montseny
MTQ	Parc del Castell de Montesquiu

Abreviació	Significat
OASJ	Oficina Administrativa i de Suport Jurídic
OLE	Parc d'Olèrdola
SAGTIO	Servei d'Anàlisi i Gestió Territorial, Inversions i Obres
SGPN	Servei de Gestió de Parcs Naturals
SLI	Parc de la Serralada Litoral
SLL	Parc Natural de Sant Llorenç del Munt i l'Obac
SMA	Parc de la Serralada de Marina
XPN	Xarxa de Parcs Naturals

Enllaços

Els enllaços que es troben en diversos punts d'aquest document porten a informació actualitzada en el moment en què es fa la consulta, que no ha de ser, necessàriament, la informació vigent referida a l'any de confecció d'aquesta memòria.

1. Dades generals

1.1. Figura jurídica, data de creació i normativa d'aplicació

Figura jurídica i data de creació

Pla especial de protecció del medi físic i del paisatge de les serres del Montnegre i el Corredor (serralada de Marina), aprovat definitivament per silenci administratiu positiu el 20 de juliol de 1989 (DOGC núm. 1300, d'1/06/1990).

Decret d'aprovació del Pla d'espais d'interès natural

El **Decret 328/1992** de la Generalitat de Catalunya, de 14 de desembre (DOGC núm. 1714, d'1 de març de 1993), en el seu annex 1, que relaciona la llista d'espais d'interès natural, inclou les **serres del Montnegre-Corredor**.

Directives comunitàries en matèria de conservació de la biodiversitat (LIC i ZEPA)

Directiva 92/43/CEE del Consell, de 21 de maig de 1992, relativa a la conservació dels hàbitats naturals i de la fauna i flora silvestres.

Directiva 2009/147/CE del Parlament Europeu i del Consell, de 30 de novembre de 2009, relativa a la conservació de les aus silvestres.

Més disposicions legals d'utilitat per a la gestió d'espais naturals protegits

A banda de les esmentades, també són d'aplicació un conjunt de **disposicions legals**, tant de caràcter general com sectorial, que s'apliquen tot sovint en la gestió d'espais naturals protegits.

1.2. Administració promotora i raó social

Administració promotora

Diputació de Barcelona

Raó social

Diputació de Barcelona. Servei de Gestió de Parcs Naturals

Comte d'Urgell, 187. Edifici del Rellotge, 3a planta

08036 Barcelona

Tel.: 934 022 428

s.gestioparcsn@diba.cat

Web: <https://parcs.diba.cat/>

Oficina del Parc del Montnegre i el Corredor

Església, 13, 2a

08471 Vallgorguina

Tel.: 934 727 670

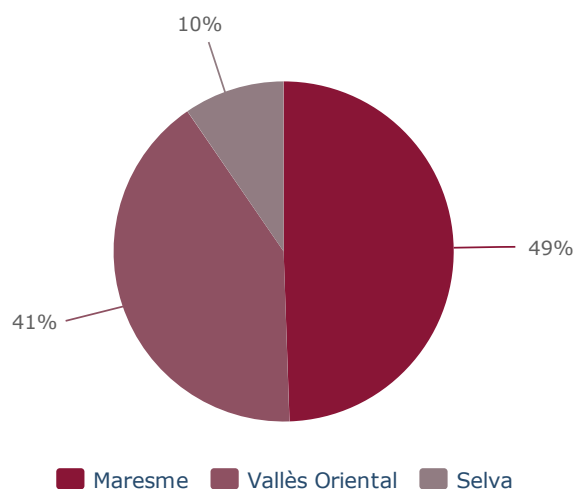
p.montnegre@diba.cat

Web: <https://parcs.diba.cat/web/montnegre>

1.3.1. Comarques i municipis

El territori delimitat pel Pla especial de protecció inclou sòls pertanyents a 13 municipis de les comarques del Maresme, el Vallès Oriental i la Selva.

Comarca	Municipi	Total (ha)	Dins del parc (ha)	% municipi	% del total del parc
Maresme		22.852,00	7.425,00	—	49,47
	Arenys de Munt	2.205,00	395,00	17,91	2,63
	Dosrius	4.082,00	1.848,00	45,27	12,31
	Mataró	2.257,00	450,00	19,94	3,00
	Palafolls	1.630,00	101,00	6,20	0,67
	Pineda de Mar	1.035,00	66,00	6,38	0,44
	Sant Cebrià de Vallalta	1.579,00	176,00	11,15	1,17
	Sant Iscle de Vallalta	1.772,00	879,00	49,60	5,86
	Tordera	8.292,00	3.510,00	42,33	23,38
Vallès Oriental		12.079,00	6.148,00	—	40,96
	Llinars del Vallès	2.752,00	435,00	15,81	2,90
	Sant Celoni	6.544,00	4.341,00	66,34	28,92
	Vallgorguina	2.196,00	1.029,00	46,86	6,86
	Vilalba Sasserra	587,00	343,00	58,43	2,29
Selva		3.324,00	1.437,00	—	9,57
	Fogars de la Selva	3.324,00	1.437,00	43,23	9,57
Total		38.255,00	15.010,00	—	100,00



1.3.2. Dades de població

Població dels municipis de l'àmbit del parc

Les dades del darrer cens, efectuat pels guardes del parc l'any 2013, mostren un augment del nombre de residents a l'interior del parc des de l'any 2002 (de 452 a 572).

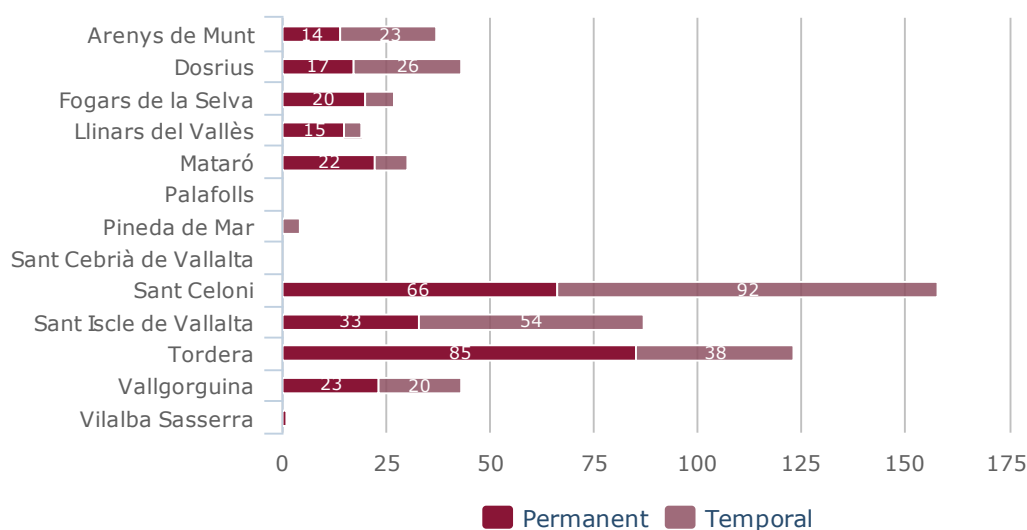
Municipi	Habitants (2022)	Habitants dins del parc (cens any 2013)				Total	%
		Cases	Hab. permanents	Hab. temporals			
Arenys de Munt	9.278	14	14	23	37	6,47	
Dosrius	5.710	35	17	26	43	7,52	
Fogars de la Selva	1.564	27	20	7	27	4,72	
Llinars del Vallès	10.205	21	15	4	19	3,32	
Mataró	128.956	17	22	8	30	5,24	
Palafolls	9.661	0	0	0	0	0,00	
Pineda de Mar	28.083	2	0	4	4	0,70	
Sant Cebrià de Vallalta	3.619	7	0	0	0	0,00	
Sant Celoni	18.285	71	66	92	158	27,62	
Sant Iscle de Vallalta	1.433	34	33	54	87	15,21	
Tordera	18.022	75	85	38	123	21,50	
Vallgorguina	3.144	18	23	20	43	7,52	
Vilalba Sasserra	748	5	1	0	1	0,17	
Total	238.708	326	296	276	572	100,00	

Quant a la modalitat de residència, poc més de la meitat dels residents hi viuen permanentment. Respecte a l'anterior cens, aquesta modalitat s'ha incrementat fins a arribar a un 27% del total.

D'altra banda, Tordera, amb 85 persones, és el municipi que més població resident permanent aporta al parc.

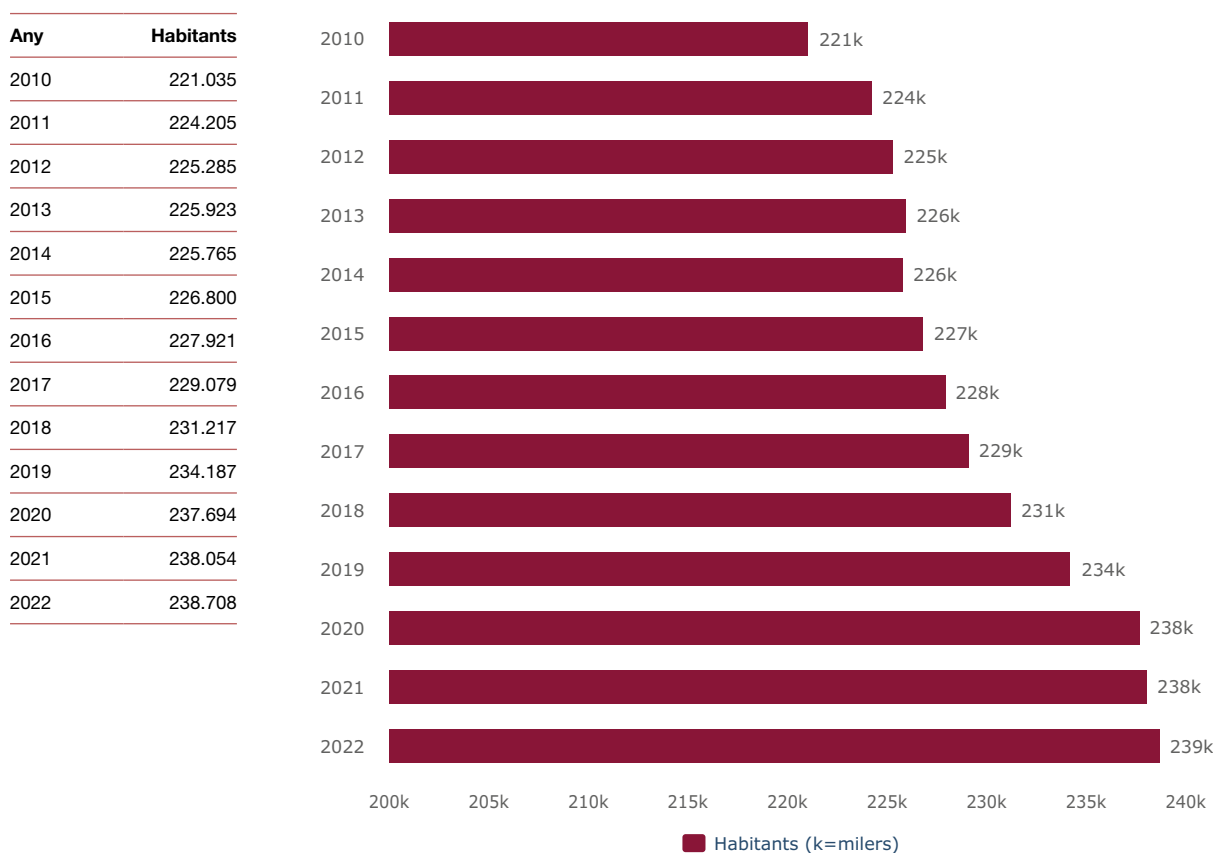
Pel que fa als residents de caire temporal, representen un 48,2% del total. La concentració més alta d'aquesta tipologia de residència es produeix al municipi de Sant Celoni (92 persones).

Població resident al parc (cens de l'any 2013)



Evolució anual de la població total dels municipis de l'àmbit del parc

Font: Institut Cartogràfic de Catalunya; Idescat, Padró municipal d'habitants



1.3.3. Titularitat del sòl

Titularitat	Superfície (ha)	%
Titularitat pública (Diputació de Barcelona)	1.389	9,25
Altres titulars	13.621	90,75
Superfície total del parc	15.010	100,0

L'adquisició de terrenys ha estat un procés que va començar al final dels anys setanta i que es va intensificar els anys 1996 i 1997, en els quals, mitjançant ofertes públiques d'adquisició de sòl, es va assolir un percentatge important de l'espai físic, incloent-hi alguns indrets estratègics i d'un interès rellevant per al parc.

Finques adquirides per la Diputació de Barcelona	Terme municipal	Superfície (ha)	Any d'adquisició	Superfície acumulada	% sobre el parc
Can Bosc	Dosrius	189,7	1977	189,7	7,91
Bell-lloc	Dosrius - Vilalba Saserra	43,7	1977	233,4	1,56
Ca l'Arenes	Dosrius	302,2	1980	535,7	3,57
Can Pica	Tordera	73,7	1989	609,4	4,06
Serra de l'Esquirol	Fogars de la Selva	8,7	1992	618,1	4,11
Pont de Can Pradell	Vallgorguina	0,9	1992	619,1	4,12
Can Bonamusa	Vallgorguina	60,8	1993	679,9	4,53

Finques adquirides per la Diputació de Barcelona	Terme municipal	Superfície (ha)	Any d'adquisició	Superfície acumulada	% sobre el parc
Hortsavinyà	Tordera	3,9	1993	683,9	4,56
La Busiga	Tordera	60,7	1994	744,6	4,96
Peça de l'Obra	Sant Celoni	5,9	1995	750,5	5,00
Serra de l'Esquirol	Fogars de la Selva	1,6	1995	752,2	5,01
Can Riera de Fuirosos	Sant Celoni	301,1	1996	1.053,3	7,01
Can Brugueràs (parcel·la núm. 50)	Dosrius	1,0	1996	1.054,3	7,02
Serra de l'Esquirol	Fogars de la Selva	0,7	1996	1.055,1	7,03
Can Mainouet i sot de la Senyora	Sant Celoni	51,4	1997	1.106,5	7,37
Can Plana, el Salt i coll de Porc	Tordera	64,4	1997	1.170,9	7,81
Can Preses	Sant Celoni	214,6	1997	1.385,5	9,23
Serra de l'Esquirol (22 parcel·les)	Fogars de la Selva	1,6	1997	1.387,1	9,24
Serra de l'Esquirol (14 parcel·les)	Fogars de la Selva	1,0	1998	1.388,1	9,25
Serra de l'Esquirol (3 parcel·les)	Fogars de la Selva	0,2	1999	1.388,3	9,25
Serra de l'Esquirol (9 parcel·les)	Fogars de la Selva	0,6	2000	1.388,9	9,25
Serra de l'Esquirol (1 parcel·la)	Fogars de la Selva	0,1	2001	1.389,0	9,25



2. Òrgans de gestió i participació

2.1. Presentació

Les determinacions que estableix el pla especial es duen a terme mitjançant el concurs de l'Administració del Parc (la Diputació de Barcelona) i dos òrgans de gestió: el **Consell Coordinador**, que pretén garantir la participació i col·laboració en la gestió de l'espai protegit de les diferents administracions públiques amb competències específiques en aquest àmbit territorial, i la **Comissió Consultiva**, constituïda pels representants d'entitats ciutadanes diverses que, per la seva activitat econòmica o per la voluntat de tenir presència en els afers públics, volen tenir una participació més activa en el desenvolupament del pla.

2.2. Consell Coordinador

El Consell Coordinador del Parc del Montnegre i el Corredor va ser constituït el 19 de setembre de 1990, en un acte celebrat a l'Ajuntament de Sant Celoni.

Funcions

- Conèixer anualment el pressupost i la proposta de programa de gestió.
- Vetllar pel compliment a l'interior de l'espai natural de les normes generals de protecció de la natura i de la normativa del pla.
- Emetre informes sobre els assumptes que se li sotmeten, en especial els previs a l'atorgament de les autoritzacions i els informes previstos en la regulació específica del Pla especial.
- Establir criteris i principis de col·laboració en l'actuació de les diferents administracions que intervenen en l'àmbit del pla.
- Ser informat de les directrius d'execució del Pla especial que en cada moment adoptin les administracions competents, així com elevar les propostes que estimi pertinents per a la millor gestió del Pla especial a les autoritats o els òrgans que els pertorqui.
- Instar les administracions competents, quan ho consideri convenient, perquè procedeixin a la revisió o modificació del Pla especial i informar amb caràcter preceptiu de qualsevol projecte de revisió o modificació.
- Ser informat de les probables constitucions de les comissions consultives.
- Conèixer la memòria anual redactada per la presidència.

Composició

Presidència (la de la Diputació de Barcelona)

Excma. Sra. Núria Marín Martínez

Vicepresidència

El diputat delegat de Mobilitat, Espais Naturals i Prevenció d'Incendis Forestals, II·Im. Sr. Josep Tarín Canales / II·Im. Sr. Valentí Junyent Torras

Vocals

- L'alcalde de l'Ajuntament d'Arenys de Munt, II·Im. Sr. Josep Sànchez i Camps
- L'alcaldesa de l'Ajuntament d'Argentona,* II·Ima. Sra. Gina Sabadell Simó
- L'alcalde de l'Ajuntament de Calella,* II·Im. Sr. Marc Buch Rigola
- L'alcaldesa de l'Ajuntament de Dosrius, II·Ima. Sra. Sílvia Garrido Galera

- L'alcalde de l'Ajuntament de Fogars de la Selva, Il·lm. Sr. Josep Vilà Camps
- L'alcalde de l'Ajuntament de Llinars del Vallès, Il·lm. Sr. Martí Pujol Casals
- L'alcalde de l'Ajuntament de Mataró, Il·lm. Sr. David Bote Paz
- L'alcalde de l'Ajuntament de Palafolls, Il·lm. Sr. Francesc Alemany Martínez
- L'alcalde de l'Ajuntament de Pineda de Mar, Il·lm. Sr. Xavier Amor Martín
- L'alcalde de l'Ajuntament de Sant Andreu de Llavaneres,* Il·lm. Sr. Joan Mora Buch
- L'alcalde de l'Ajuntament de Sant Cebrià de Vallalta, Il·lm. Sr. Albert Pla Besolí
- L'alcalde de l'Ajuntament de Sant Celoni, Il·lm. Sr. Raül Garcia Ramírez
- L'alcalde de l'Ajuntament de Sant Iscle de Vallalta, Il·lm. Sr. Eduard Turon Mainat
- L'alcalde de l'Ajuntament de Sant Pol de Mar,* Il·lm. Sr. Albert Zanca Brossa
- L'alcalde de l'Ajuntament de Sant Vicenç de Montalt,* Il·lm. Sr. Víctor Llasera Alzina
- L'alcalde de l'Ajuntament de Santa Susanna,* Il·lm. Sr. Joan Campolier Montsant
- L'alcalde de l'Ajuntament de Tordera, Il·lm. Sr. Joan Carles García Cañizares
- L'alcalde de l'Ajuntament de Vallgorguina, Il·lm. Sr. Joan Mora Alsina
- L'alcalde de l'Ajuntament de Vilalba Sasserra, Il·lm. Sr. Joan Pons Fiori
- La representant del Departament de Territori i Sostenibilitat de la Generalitat de Catalunya, Sra. Mercè Sanmartí i Miró
- El representant del Departament d'Acció Climàtica, Alimentació i Agenda Rural de la Generalitat de Catalunya, Sr. Josep Pena Sant

* Arran del procés de revisió del Pla especial del parc que s'està duent a terme, s'han incorporat al Consell Coordinador sis nous municipis: Argentona, Calella de Mar, Sant Andreu de Llavaneres, Sant Pol de Mar, Sant Vicenç de Montalt i Santa Susanna.

Secretaria

La cap del Servei de Gestió de Parcs Naturals, Sra. Joana Barber Rosado, en representació del secretari de la Diputació de Barcelona

En la reunió del Consell Coordinador del Parc del Montnegre i el Corredor celebrada a Sant Celoni el 20 de gener de 2005 es van revisar i aprovar les **normes de funcionament**.

Nota: en el cas que durant l'any s'hagi produït un relleu en alguns dels representants, ja sigui per motius derivats de processos electorals o altres circumstàncies, s'indiquen els noms dels representants que ho hagin estat per un període o un altre de temps, separats pel símbol /.

2.3. Comissió Consultiva

La Comissió Consultiva, en funcionament des de l'any 1992, té les funcions i la composició següents.

Funcions

- Rebre informació de les activitats que es desenvolupin al parc.
- Trametre suggeriments i propostes al Consell Coordinador dels assumptes relatius a la gestió del parc.
- Expressar la seva opinió i els seus criteris respecte als temes que plantegi el Consell Coordinador.
- Fer totes les tasques relacionades amb les funcions assenyalades als apartats anteriors.

Composició

Al llarg de l'any 2009 es va elaborar un nou cens, a fi d'actualitzar la composició de la comissió i incloure-hi també les entitats amb interessos territorials dels cinc nous municipis que, amb motiu de la revisió del pla, es volen incorporar al parc.

Aprofitant que es feia aquesta renovació del cens i per legitimar el model de funcionament que ha tingut la comissió en els darrers anys (amb convocatòries obertes a totes les entitats), es va considerar convenient revisar el document que estableix les normes d'organització i funcionament de la Comissió Consultiva.

Així, després d'haver estat validades a la Comissió Consultiva del 31 de maig de 2010, es van aprovar les noves **normes de funcionament** de la comissió a la reunió del Consell Coordinador celebrada el 3 de juny de 2010 a Dosrius.

Cens d'entitats

El cens actual d'entitats és el següent:

Sector	Entitat
Agrícola i ramader	Associació Agrària de Joves Agricultors
	Associació d'Empresaris Agraris de Lleida
	Cambra Agrària Provincial de Barcelona
	Joves Agricultors i Ramaders de Catalunya (JARC)
	Sindicat Agrícola de Santa Susanna
	Unió de Maduixaires de Calella (UMAC)
	Unió de Pagesos de Catalunya. Calella
Científic, cultural i educatiu	Amics de Santa Maria del Montnegre
	Amics del Bosc Isclenc
	Arxiu Històric Municipal de Dosrius
	Associació Amics del Museu de Calella
	Associació Cultural Amics de la Vinya i el Vi d'Argentona
	Associació Cultural El Rovelló
	Associació Cultural El Sot del Gall
	Associació Cultural Vallgorguina
	Associació de Naturalistes de Sant Vicenç

Sector	Entitat
	Associació d'Intercanvis Culturals
	Associació La Gàrgola
	Associació per a la Recuperació de l'Ase
	Brasers de Sant Cebrià
	Centre Arqueològic de l'Alt Maresme. Societat Arqueològica
	Centre de Debats del Baix Montseny
	Centre d'Estudis Argentonins Jaume Clavell
	Centre d'Estudis de Sant Cebrià (CESC)
	Centre d'Estudis i Documentació del Baix Montseny i Montnegre
	Cercle d'Història de Tordera
	Col·lectiu pel Museu Arxiu d'Arenys de Munt
	Deixebles de la Kabra
	Grup Pa, Vi i Moltó
	Institut de Ciència i Tecnologia Ambientals (ICTA)
	L'Observatori de la Tordera
	Museu de Ciències Naturals de Granollers
	Museu de Mataró
	Museu Municipal Joan Pla i Gras
	Natura. Entitat de Medi Ambient
	Naturalistes del Montnegre i la Tordera (NATMONT)
	Societat Catalana d'Educació Ambiental (SCEA)
Cinegètic	
	Àrea Privada de Caça de Fogars de la Selva
	Federació Catalana de Caça
	Societat de Caçadors d'Arenys de Munt
	Societat de Caçadors d'Argentona
	Societat de Caçadors de Calella
	Societat de Caçadors de Llavaneres
	Societat de Caçadors de Llinars del Vallès
	Societat de Caçadors de Sant Celoni
	Societat de Caçadors de Sant Iscle de Vallalta
	Societat de Caçadors de Tordera
	Societat de Caçadors de Vallgorguina
	Societat de Caçadors d'Hortsavinyà la Batllòria
	Societat de Caçadors el Faisà
	Societat de Caçadors Sant Llop (Mataró i Dosrius)
	Societat de Caçadors Sant Mer (Sant Cebrià de Vallalta)
Cívic	
	Associació de Veïns Can Massuet del Far
	Associació de Veïns de les masies d'Hortsavinyà
	Associació de Veïns de Sant Pere de Riu (Tordera)
	Associació de Propietaris de la serra de l'Esquirol

Sector	Entitat
	Associació de Propietaris de Finques Rústiques Can Brugueràs
	Casal Caliu el Dolmen
	Creu Roja de Sant Celoni
Conservacionista	Associació per a la Defensa del Corredor-Montnegre i Baix Montseny
	Associació per a la Preservació de Sant Jaume Traià i la Pujada d'Argentona
	Coordinadora de Defensa de la Serra de Marina (CODESEMA)
	Grup de Treball de Territori i Qualitat de Vida (CMMA)
	Plataforma El Roure
	Plataforma Salvem la Vall de la Riera de Pineda
	Salvem la Vall, Salvem el Poble
	Voluntariat de l'Alt Maresme de Medi Ambient (VAMMA)
Esportiu	Agrupació Científicoexcursionista de Mataró
	Agrupament Escolta Montnegre
	Associació Ciclista BTT de Llinars del Vallès
	BTT Tordera
	Cavallistes de Llinars
	Cavalls per a tothom
	Centre Atlètic Laietània
	Centre Excursionista Anem a Caminar
	Centre Excursionista Calella
	Centre Excursionista de Dosrius
	Centre Excursionista de Sant Celoni
	Centre Excursionista Llavanes
	Centre Excursionista Llinars del Vallès
	Club BTT Roc de l'Avi
	Club Centre Excursionista Vallalta
	Club Ciclista Arenys de Munt
	Club Ciclista El Càntir
	Club Ciclista Iluro
	Club Ciclista Llavanes
	Club Ciclista Sant Celoni
	Club Ciclista Santa Susanna
	Club Ciclista Xurribikers
	Club Xino-xano
	Grup de Muntanya d'Argentona
	Grup de Muntanyencs de la Vila
	Grup Excursionista Malgratenc
	Grup Excursionista Miralles
	Muntanyencs de la Vila d'Arenys de Munt
	Team Cycling Club Esportiu

Sector	Entitat
	Unió Esportiva i Recreativa. Secció ciclisme
	Unió Excursionista de Catalunya de Mataró
	Unió Excursionista de Pineda de Mar
Forestal	ADF Alt Maresme
	ADF Fogars de la Selva
	ADF Forestec
	ADF Llinars del Vallès
	ADF Serra de Marina
	ADF Serralada de Montalt
	ADF Tordera
	ADF Vallalta
	ADF Vallgorguina i Vilalba-Sasserra
	Associació de Defensa Vegetal de Santa Susanna
	Associació de Propietaris del Montnegre i el Corredor
	ConSORCI Forestal de Catalunya
	Federació de les ADF del Maresme
Turístic i recreatiu	Agència Turística de Calella
	Gremi Comarcal d'Hostaleria i Turisme del Vallès Oriental
	Gremi d'Empresaris d'Hostaleria de la Comarca del Maresme
	Gremi d'Hostaleria i Turisme de Mataró i el Maresme

3. Mitjans i recursos

3.1. Personal

Personal del parc

Directora del parc	Mireia Vila Escalé
Administratives	M. Carmen Ramos Dueñas Montserrat Samper Téllez
Cap de la Unitat de Guarderia	Josep Pannon Pallarolas
Guardes	Teresa Galo Pou Àngel Contreras Pérez Joan Argelaga Pané Albert Ferran Riera Teresa Benet i Graupera Martí Solans Pérez Mariona Picart Merino
Guardes de reforç	Eduard Llorente Llurba Carles Tobella Roca
Encarregat d'obres i manteniment	Xavier Ferran Rovira / Júlia Rodríguez Gámez
Personal d'obres i manteniment	Júlia Rodríguez Gámez Xavier Puig Pascual Jaime Plans Vallmitjana / Miquel Jimeno / Genard Bernal
Personal del SAGTIO	
Tècnic/a de territori	Glòria Villena Ferrer
Personal de l'SGPN	
Cap de la Unitat d'Ús Públic	Carlos Nogueira Cuesta
Tècnic en ús públic (tp)	Antoni Navarrete Galera
Tècnica de Conservació (tp)	Berta Capellà Marzo

Nota 1: tp = dedicació a temps parcial (també donen suport a altres parcs)

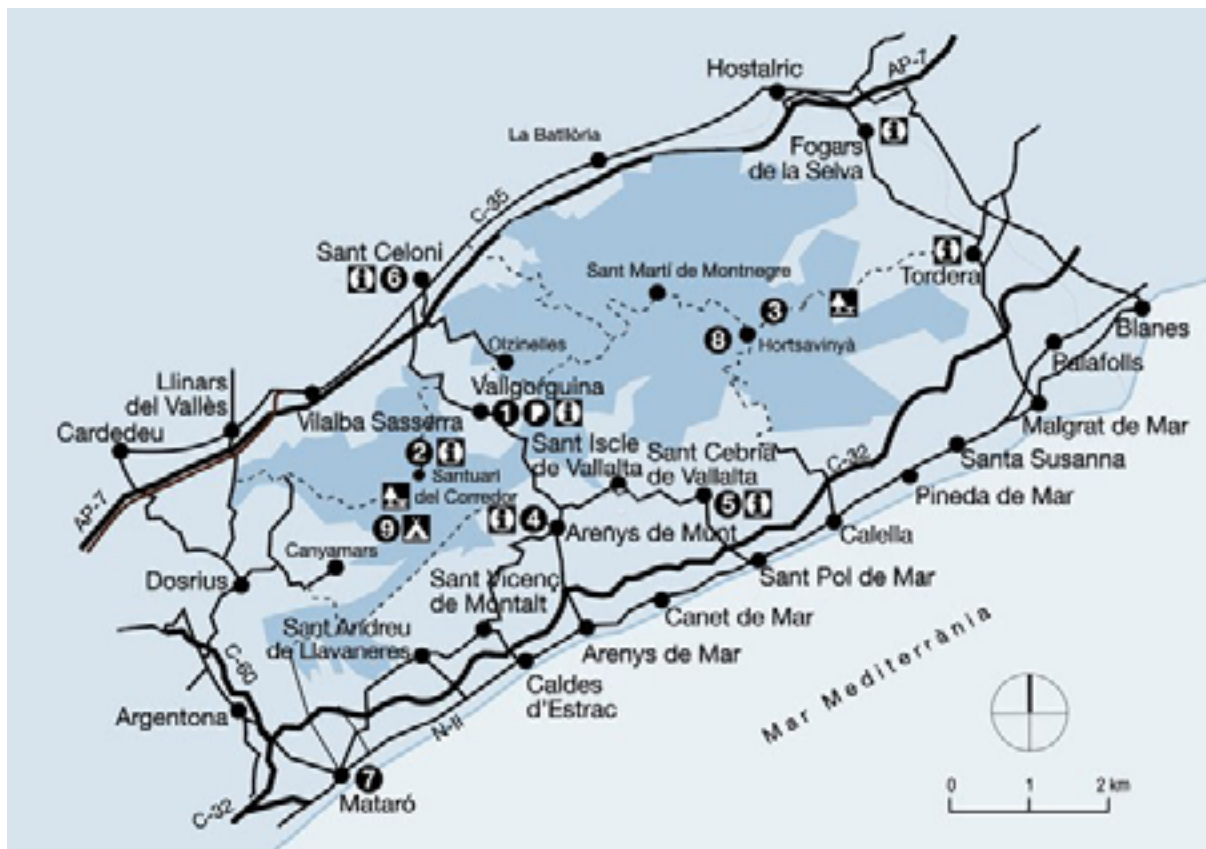
Nota 2: en el cas que durant l'any s'hagi produït un relleu de persones en algun dels llocs de treball, s'indiquen els noms de les persones que han ocupat el mateix lloc de treball per un període o un altre de temps, separats pel símbol /.

Personal vinculat a equipaments i serveis d'ús públic

A les empreses (contractes de serveis o concessions administratives)	9 persones
Als equipaments en règim de conveni	8 persones

3.2. Equipaments

Situació geogràfica aproximada dels equipaments del parc



Equipaments (clicueu damunt de cada nom per accedir a la informació web)

- 1 [Oficina del Parc del Montnegre i el Corredor i Centre d'Informació de Vallgorguina](#)
- 2 [Centre d'Informació del Santuari del Corredor](#)
- 3 [Àrea d'esplai d'Hortsavinyà](#)
- 4 [Centre d'Informació d'Arenys de Munt](#)
- 5 [Centre d'Informació de Sant Cebrià de Vallalta](#)
- 6 [Centre de Documentació del Parc del Montnegre i el Corredor. Sant Celoni](#)
- 7 [Centre de Documentació del Parc del Montnegre i el Corredor. Mataró](#)
- 8 [Allotjament rural Can Pica](#)
- 9 [Àrea d'esplai del Corredor i campament juvenil El Solell](#)

3.2.1. Oficina del parc, centres i punts d'informació

Oficina del Parc del Montnegre i el Corredor

Horari: de dilluns a divendres, de 9 a 14 h

Adreça postal

C/ Església, 13, 2n

08471 Vallgorguina

Tel.: 934 727 670

A/e: p.montnegre@diba.cat

Règim de gestió: conveni

 [Oficina del Parc del Montnegre i el Corredor](#)



Centre d'Informació d'Arenys de Munt

Horari: dissabtes, diumenges i festius durant els mesos d'abril, maig, juny, setembre i octubre, de 10 a 14 h. Agost, tancat. La resta de l'any obert només diumenges i festius, de 10 a 14 h (excepte 25 i 26 de desembre i 1 i 6 de gener)

Adreça postal

Parc de Can Jalpí (la Central)

08358 Arenys de Munt

Tel.: 673 373 970

A/e: p.montnegre.arenys@diba.cat (correu inactiu fins a proper avís)

Règim de gestió: conveni

 [Centre d'Informació d'Arenys de Munt](#)



Centre d'Informació de Sant Cebrià de Vallalta

Horari: de setembre a juny, de dilluns a divendres de 17 a 20 h. Juliol i agost, de dimarts a dissabte, de 18 a 21 h

Adreça postal

C/ Miquel Martí i Pol, 2
08396 Sant Cebrià de Vallalta
Tel.: 937 630 822
A/e: p.montnegre.scv@diba.cat

Règim de gestió: conveni

 [Centre d'Informació de Sant Cebrià de Vallalta](#)



Centre d'Informació del Santuari del Corredor

Horari: dissabtes, diumenges i festius, de 10 a 14 h

Adreça postal

Recinte del santuari del Corredor
08319 Dosrius
Tel.: 937 434 367

Règim de gestió: conveni

Material accessible: bicicletes handbikes, Joëlette, tercers rodes per adaptar la cadira de l'usuari i dossiers adaptats de rutes de flora i fauna

 [Centre d'Informació del Santuari del Corredor](#)



Punt d'Informació al Museu del Bosc i la Pagesia de Vallgorguina

Horari: dissabtes, diumenges i festius, de 10 a 14 h.

Adreça postal

Carretera Nova, 36

08471 Vallgorguina

Tel.: 677 170 225

A/e: p.montnegre.vallgorg@diba.cat

Règim de gestió: conveni

 [Punt d'Informació al Museu del Bosc i la Pagesia de Vallgorguina](#)



Punt d'Informació de Fogars de la Selva

Horari: dilluns, dimarts, dimecres, dissabtes i diumenges, de 10 a 14 h, excepte l'últim cap de setmana de cada mes, que el centre romandrà tancat

Adreça postal

Plaça Serra de Marina, s/n

08495 Fogars de la Selva

Tel.: 937 644 288

A/e: p.montnegre.fogars@diba.cat

Web: <https://museupagesiafogars.wordpress.com/>

Règim de gestió: conveni

 [Punt d'Informació de Fogars de la Selva](#)



Punt d'Informació a l'Oficina de Turisme de Sant Celoni

Horari: dimecres, dijous, dissabtes, diumenges i festius, de 10 a 14 h; divendres i dissabtes, de 16 a 20 h

Adreça postal

Edifici de Can Ramis
Plaça de la Vila, 24
08470 Sant Celoni
Tel.: 938 670 171
A/e: turisme@santceloni.cat

Règim de gestió: conveni



Punt d'Informació a l'Oficina de Turisme de Sant Celoni

Punt d'Informació de Tordera

Horari: De dilluns a divendres, de 9 a 13 h i de 16 a 19 h

Adreça postal

Antic Hospital de Pobres
C/ Sant Antoni, 7
08490 Tordera
Tel.: 937 643 717 (ext. 8015)
A/e: p.montnegre.tordera@diba.cat

Règim de gestió: conveni



Punt d'Informació de Tordera

3.2.2. Centres de documentació

Centre de Documentació del Parc del Montnegre i el Corredor. Mataró

Horari: dijous, de 10 a 14 h. Fora d'aquest horari cal concertar prèviament la visita

Adreça postal

Can Boet
C/ Pablo Iglesias,
83 08302 Mataró
Tel.: 937 582 206
A/e: p.montnegre.cdmataro@diba.cat

Règim de gestió: conveni

 [Centre de Documentació del Parc del Montnegre i el Corredor. Mataró](#)



Centre de Documentació del Parc del Montnegre i el Corredor. Sant Celoni

Horari: de dilluns a divendres, de 10 a 14 h i hores convingudes (truqueu-hi per concertar les visites)

Adreça postal

Rectoria Vella
Parc de la Rectoria Vella s/n
08470 Sant Celoni
Tel.: 938 641 213
A/e: p.montnegre.cdrector@diba.cat

Règim de gestió: conveni

 [Centre de Documentació del Parc del Montnegre i el Corredor. Sant Celoni](#)



3.2.3. Allotjaments rurals, àrees d'esplai i àrees d'acampada

Allotjament rural Masia Can Pica

Horari: obert tota la setmana excepte els dilluns. Atenció telefònica de dimarts a diumenge, de 16 a 20 h

Adreça postal

Masia de Can Pica

Veïnat d'Hortsavinyà, 4

08490 Tordera

Tel.: 648 786 894

A/e: canpica@canpica.com

Web: <http://www.canpica.com>

Règim de gestió: concessió administrativa

Material accessible: una barra direccional

 [Allotjament rural Masia Can Pica](#)



Àrea d'esplai del Corredor

Horari: obert els dissabtes, diumenges i dies festius, de 10 a 17 h. Tancat el mes d'agost i del 24 de desembre al 6 de gener

Adreça postal

Pista forestal de Can Bordoï

(Llinars del Vallès) a Vallgorguina

08319 Dosrius

Tel.: 686 810 608

A/e: info.elcorredor@gmail.com

Règim de gestió: contracte de serveis

 [Àrea d'esplai del Corredor](#)



Àrea d'esplai d'Hortsavinyà

Adreça postal

Pista forestal de Tordera a Calella
08490 Tordera

Règim de gestió: concessió administrativa

 [Àrea d'esplai d'Hortsavinyà](#)



Campament juvenil El Solell del Corredor

Horari: obert tot l'any (tancat per vacances el mes d'agost i del 24 de desembre al 6 de gener)

Adreça postal

El Solell del Corredor
Pista forestal de Can Bordoï (Llinars del Vallès)
a Vallgorguina
08319 Dosrius
Tel.: 686 810 608

Règim de gestió: contracte de serveis

 [Campament juvenil El Solell del Corredor](#)

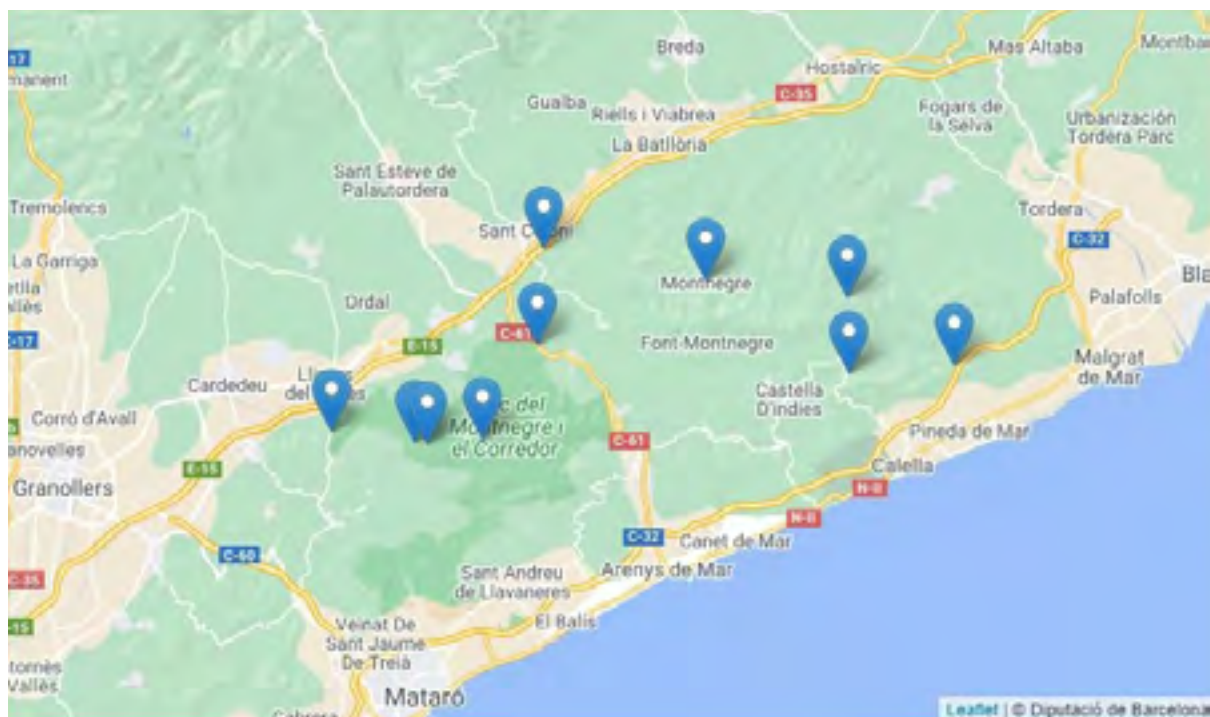


3.2.4. Àrees d'aparcament

- Àrea d'aparcament del coll de Can Bordoï
- Àrea d'aparcament de Can Bosc
- Àrea d'aparcament de Can Draper
- Àrea d'aparcament del collet de Sant Andreu
- Àrea d'aparcament del Corredor
- Àrea d'aparcament del santuari del Corredor
- Àrea d'aparcament de Sant Martí de Montnegre
- Àrea d'aparcament d'Hortsavinyà
- Àrea d'aparcament de les Passadores
- Àrea d'aparcament del molí de Can Marquès
- Àrea d'aparcament del pont de Can Pradell



Àrea d'aparcament de Can Bosc. Font: Arxiu XPN



Mapa de situació de les àrees d'aparcament del parc. Font: Arxiu XPN

3.2.5. Itineraris a peu senyalitzats



Podeu accedir al [web interactiu d'itineraris del parc](#).

Nom de l'itinerari	Dificultat
Dosrius 7 (circuit esportiu incliusiu «Sumant capacitats»)	Alta
Dosrius 7A (circuit esportiu incliusiu «Sumant capacitats»)	Mitjana
GR 5 Sender dels miradors. De Sant Celoni a Sant Iscle de Vallalta	Mitjana
GR 83 Camí del nord o del Canigó. De Mataró a Sant Celoni	Mitjana
GR 92 Sender del Mediterrani. De Tordera a Llinars del Vallès	Mitjana
PR-C 146 De Calella a Tordera	Mitjana
PR-C 216 De Canyamars al santuari del Corredor	Mitjana
SL-C 70 De la Batllòria a la serra de Can Puig	Baixa
SL-C 71 El dolmen de Pedra Gentil	Baixa
SL-C 72 La plana del Corredor	Baixa
SL-C 73 Les alzines de Can Portell	Mitjana
SL-C 74 El pont de la Vila	Baixa
SL-C 76 Camí del torrent d'en Puig al Corral	Baixa
SL-C 77 Can Vilar i el sot de Can Montasell	Mitjana
SL-C 78 L'ermita de l'Erola	Baixa
SL-C 79 La vall d'Olzinelles	Mitjana
SL-C 80 El dolmen de Ca l'Arenes	Mitjana
SL-C 101 La vall de la riera de Pineda	Mitjana
SL-C 102 Les Torrenteres	Mitjana
SL-C 103 Montnegre carener	Mitjana
SL-C 105 El pla de Forcs	Mitjana
SL-C 106 Sant Corneli	Mitjana
SL-C 110 De Vallgorguina a Olzinelles	Baixa

3.3. Material de divulgació i comunicació

La Secció de Divulgació i Comunicació de la Gerència de Serveis d'Espais Naturals va promoure les publicacions que es relacionen a continuació i que estan vinculades directament amb el Parc del Montnegre i el Corredor o indirectament amb la Xarxa de Parcs Naturals. La mateixa secció també gestiona el web, les xarxes socials i les aplicacions mòbils.

Llibres

- **He mirat aquesta terra: Xarxa de Parcs Naturals de la Diputació de Barcelona**
- **Parcs naturals de Barcelona: un passeig**
- **Parcs naturals pas a pas: Xarxa de Parcs Naturals de la Diputació de Barcelona**
- **Trobades d'estudiosos del Montnegre i el Corredor**
- **Trobades d'estudiosos de la Serralada Litoral Central**
- **La Xara i el Pau i la guerra dels banyarriquers**

Memòries

- **Memòries anuals de gestió del parc**
- **Memòries anuals del programa Poesia als parcs**
- **Memòries anuals del programa Parc a taula**
- **Memòries anuals del programa Coneguem els nostres parcs**
- **Memòries anuals del Cercle de Voluntaris dels Parcs Naturals**
- **Memòries anuals del programa Viu el parc**

Guies temàtiques i altres documents

- **Guia del Parc del Montnegre i el Corredor** (guies dels parcs núm. 4). Diputació de Barcelona
- **Guia de rutes literàries per la Xarxa de Parcs Naturals**
- **Guia de rutes de flora i fauna per la Xarxa de Parcs Naturals**
- **Guia de rutes fotogràfiques per la Xarxa de Parcs Naturals**
- **Guia de rutes i llegendes de la Xarxa de Parcs Naturals**
- **Descobreix el patrimoni arquitectònic dels nostres parcs**
- **Rutes en transport públic per la Xarxa de Parcs Naturals**
- **Joëlette. La natura a l'abast de tothom**



Mapes

- **Mapa de l'informador del Parc del Montnegre i el Corredor** (català, castellà, anglès, francès i alemany)
- **Mapa topogràfic de Catalunya. El Montnegre i el Corredor. 1:25.0000. Editorial ICGC**
- **Mapa excursionista i turístic. Parc del Montnegre i el Corredor. 1:25.000. Editorial Alpina**

Desplegables

- **Benvinguts al parc** (castellà, anglès, francès i italià)
- **Xarxa de Parcs Naturals** (català, castellà, anglès, francès i italià)
- **La xarxa de centres de documentació dels espais naturals protegits de Catalunya**
- **Centres de documentació de la Xarxa de Parcs Naturals**

Itineraris senyalitzats

- **SL-C 70 De la Batllòria a la serra de Can Puig**
- **SL-C 71 El dolmen de Pedra Gentil**
- **SL-C 72 La plana del Corredor**
- **SL-C 73 Les alzines de Can Portell**
- **SL-C 74 El pont de la Vila**
- **SL-C 76 Camí del torrent d'en Puig al Corral**
- **SL-C 77 Can Vilar i el sot de Can Montasell**
- **SL-C 78 L'ermita de l'Erola**
- **SL-C 79 La vall d'Olzinelles**
- **SL-C 80 El dolmen de Ca l'Arenes**
- **SL-C 101 La vall de la riera de Pineda**
- **SL-C 102 Les Torrenteres**
- **SL-C 103 Montnegre carener**
- **SL-C 105 El pla de Forcs**
- **SL-C 110 De Vallgorguina a Olzinelles**

Fulls solts, díptics, tríptics i altres fullets

- Al parc amb el vostre gos
- Bolets. Consells per collir-ne
- Bones pràctiques en curses de muntanya
- Castanyes i castanyedes. Recomanacions
- Centres de documentació
- Cercle de Voluntaris dels Parcs Naturals. Apunta-t'hi!
- Circulació motoritzada en espais naturals
- Com és natural, no hi volem deixaralles
- El paper del personal d'informació
- El parc, deixa'l net
- El senglar. Impacte i precaucions
- El vostre gos i els ramats
- Guardes forestals. Què fem?
- La nova app dels parcs naturals. Els parcs a la punta dels dits



- L'ús de la bicicleta als espais naturals protegits
- No et quedis a casa! L'accessibilitat a la Xarxa de Parcs Naturals
- Previsió dels incendis forestals
- Protecció del verd nadalenc
- Revetlles sense incendis
- Si corres per la muntanya, respecta l'entorn. Bones pràctiques en l'organització i celebració de curses i marxes per muntanya
- Subscriu-te gratuïtament a *L'Informatiu dels Parcs*
- Visitem el parc amb seguretat
- Viu el parc, l'espectacle és a la natura

Cartells

- Dia Europeu dels Parcs (cartell)
- Dia Europeu dels Parcs (pancarta)
- **Parc natural del Montnegre i el Corredor (1): Les pinedes i els vessants marítics** (col·lecció «Flora i Fauna dels Parcs»)
- **Parc natural del Montnegre i el Corredor (2): Els alzinars i les suredes** (col·lecció «Flora i Fauna dels Parcs»)
- **Parc natural del Montnegre i el Corredor (3): Els boscos caducifolis** (col·lecció «Flora i Fauna dels Parcs»)
- Passejades guiades
- Poesia als parcs. Lletres i paisatges
- Rutes teatralitzades inclusives 2018. Parc del Montnegre i el Corredor
- Viu el parc (cartell general)
- Viu el parc (cartell mut)

Altres publicacions

- Carnet de colla senglanaire
- Coneguem els nostres parcs
- Dia Europeu dels Parcs (full solt)
- Experiències. Parc a Taula
- Llibreta de camp i guia del professorat
- Passejades guiades (fullet)
- Poesia als parcs (programa)
- Rutes teatralitzades inclusives 2018. Parc del Montnegre i el Corredor (fullet)
- Viu el parc (full de concurs de fotografia)
- Viu el parc (programa general)



Exposicions i material audiovisual

Exposició itinerant sobre el Parc del Montnegre i el Corredor

L'exposició itinerant «Parc del Montnegre i el Corredor» presenta recursos diversos com una dotzena de plafons informatius que ofereixen un recorregut pel paisatge, la vegetació i la fauna del parc. La vehicula el personatge narrador d'en Pep Carbó, d'ofici carboner. També hi ha un ventall d'elements gràfics i interactius no digitals, propostes participatives i objectes mòbils i d'ambientació aromàtica per aproximar i descobrir els secrets d'aquest espai natural protegit.

A l'Agenda dels parcs. Exposicions temporals podeu consultar les itineràncies de les diverses exposicions.



Detall de l'exposició ja instal·lada

Vídeo Soc el Parc del Montnegre i el Corredor

Podeu visualitzar aquest i altres vídeos de la Xarxa de Parcs Naturals al [canal de YouTube](#).



<https://youtu.be/CVerPtg641U>

L'Informatiu dels Parcs

L'Informatiu dels Parcs és el butlletí de divulgació de la Xarxa de Parcs Naturals de la Diputació de Barcelona. Té una periodicitat quinzenal i recull notícies dels dotze parcs que integren aquesta xarxa i d'altres organismes que hi estan relacionats.

Pàgina web de [subscripció gratuïta al butlletí L'Informatiu dels Parcs](#).

Pàgina web de consulta de l'[històric de L'Informatiu dels Parcs](#).



Gaudim als Parcs

Gaudim als Parcs és el butlletí de divulgació de la Xarxa de Parcs Naturals de la Diputació de Barcelona. Té una periodicitat setmanal i recull activitats dels dotze parcs que integren aquesta xarxa i d'altres organismes que hi estan relacionats.

Pàgina web de [subscripció gratuïta al butlletí Gaudim als Parcs](#).

Pàgina web de consulta de l'[històric de Gaudim als Parcs](#).



3.4. Parc mòbil

El parc mòbil del parc es va renovant en funció de l'estat mecànic i de l'antiguitat dels vehicles. Es duen a terme totes les accions necessàries per mantenir i conservar el parc mòbil en les millors condicions tècniques i de seguretat.

L'any 2022 no s'hi ha incorporat cap vehicle.

Les característiques del parc mòbil del parc són les que podeu veure en la taula següent:



Un dels darrers vehicles 4x4 incorporats al parc mòbil. Font: Arxiu XPN

Relació dels vehicles del parc (2022)

Matrícula	Model	Any d'adquisició	Usuari/s
6224-DSW	Tot terreny	2005	Guardes
3525-GPY	Pick-up	2009	Colla de manteniment
3553-GPY	Pick-up	2009	Colla de manteniment
3556-GPY	Pick-up	2009	Colla de manteniment
7602-JMF	Tot terreny	2018	Guardes
7687-JMF	Tot terreny	2018	Guardes
7694-JMF	Tot terreny	2018	Guardes
6135-KFC	Turisme	2019	Tècnic de conservació
6248-KFC	Turisme	2019	Cap unitat ús públic
6489-KFC	Turisme	2019	Tècnic d'ús públic
6771-KML	Pick-up	2019	Guardes
9882-KMY	Tot terreny	2019	Tècnic en gestió, obres i serveis
0086-KMZ	Tot terreny	2019	Cap unitat de guarderia
5785-LFH	Turisme	2020	Directora

3.5. Pressupost

Resum de distribució del pressupost

Durant aquest exercici, el pressupost total destinat al parc ha estat de **2.413.426,13 €**. Atès que la superfície del parc és de **15.010,00 ha**, això comporta una dotació econòmica de **160,79 €/ha**.

Com es pot veure en la taula següent, el còmput del cost repercutit de serveis centrals* (**960.304,85 €**) representa una quantitat total que implica afegir un **66%** al pressupost gestionat pel parc, que ha estat d'**1.453.121,28 €**.

* Per tal de poder ajustar amb més precisió el cost real que implica la gestió de l'espai protegit, a partir de l'any 2017 s'ha tingut en compte el **cost repercutit** que representa el suport humà i material a la gestió i administració d'aquest parc per part dels serveis centrals de la Diputació de Barcelona. Fins ara, en alguns parcs, aquest cost no s'havia comptabilitzat per raons de complexitat de càlcul inherents a l'estructura comptable del pressupost d'aquesta corporació, cosa que dificultava el coneixement exacte de la repercussió als diversos espais de la XPN.

L'aplicació d'aquest cost repercutit al pressupost del parc, amb un criteri de repartiment que té en compte el conjunt de la XPN, permet obtenir una dada de «cost de gestió per hectàrea» de l'espai protegit, molt més acurada i equiparable als valors que s'utilitzen en altres espais naturals i en fòrums nacionals i internacionals, on se solen comparar aquest tipus d'indicadors.

Tot i així, cal tenir present que no deixa de ser una aproximació; ara bé, com es pot veure en les taules i gràfics següents, representa una quantitat global molt important que, en alguns parcs, pot arribar a incrementar en més d'un 50% el «pressupost del parc», tal com s'havia expressat en memòries anteriors.

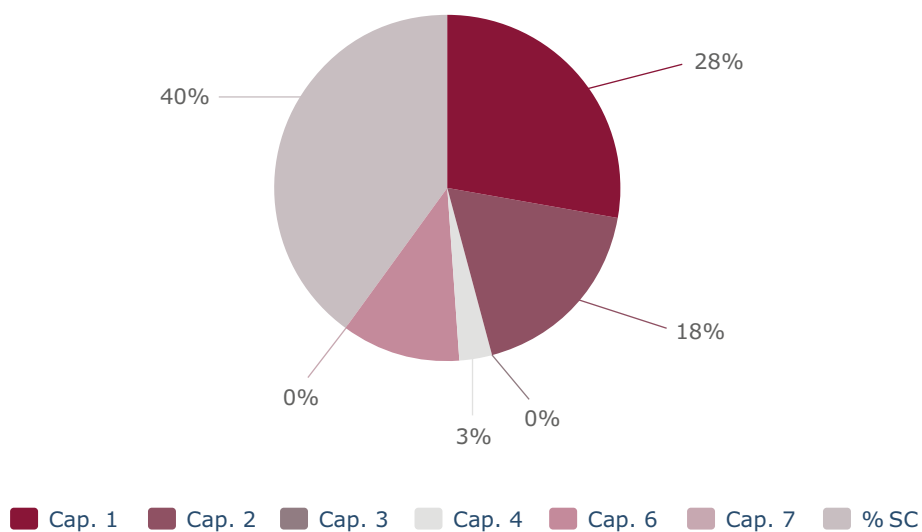
Per tot això, s'ha considerat oportú iniciar un gràfic d'evolució interanual del pressupost que comenci amb el del 2017. Si no, la comparació amb anys anteriors podria interpretar-se erròniament, per la diferència respecte de les xifres que es mostraven abans, en les quals no es computava aquest cost repercutit o, si més no, no es feia amb un criteri homogeni al conjunt de la XPN.

L'aplicació del nou criteri permet expressar amb més aproximació el pressupost «real» destinat a l'espai protegit. No obstant això, a tall de consulta, en les memòries anteriors del parc es poden trobar els pressupostos interanuals seguint els criteris anteriors.

Distribució de pressupost total del parc (2022)

Concepte		Import (€)
Recursos humans del parc	Cap. 1	672.821,05
Despesa ordinària	Cap. 2	437.215,97
Despeses financeres	Cap. 3	0,00
Transferències ordinàries	Cap. 4	74.117,66
Inversions	Cap. 6	268.966,60
Transferències per a inversions	Cap. 7	0,00
Subtotal parc		1.453.121,28
Cost repercutit dels serveis centrals	% SC	960.304,85
Total		2.413.426,13

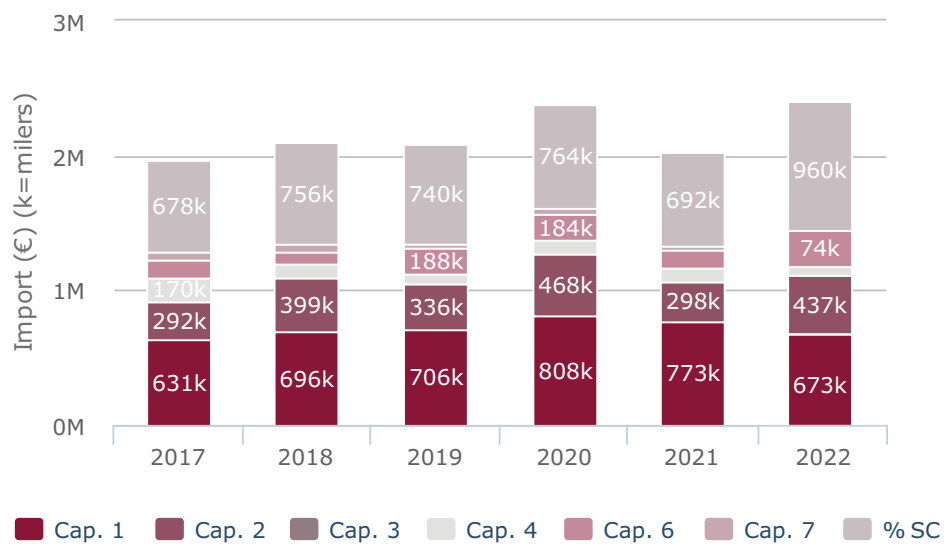
Distribució del pressupost total per conceptes (2022)



Evolució interanual del pressupost

Any	Cap. 1	Cap. 2	Cap. 3	Cap. 4	Cap. 6	Cap. 7	%SC	Total (€)
2017	630.955,03	292.027,93	0,00	170.389,93	137.142,55	52.161,77	678.485,10	1.961.162,31
2018	696.137,37	399.261,13	0,00	102.984,17	87.249,71	52.161,77	756.413,87	2.094.208,02
2019	706.000,17	335.911,06	0,00	87.389,50	187.645,59	32.435,58	739.525,08	2.088.906,98
2020	807.972,62	468.167,26	0,00	105.338,07	184.402,96	48.257,24	763.777,72	2.377.915,87
2021	772.527,49	298.182,92	0,00	94.030,69	128.474,21	37.995,86	691.575,45	2.022.786,62
2022	672.821,05	437.215,97	0,00	74.117,66	268.966,60	0,00	960.304,85	2.413.426,13

Evolució interanual del pressupost total per conceptes



4. Principals activitats dutes a terme

El programa d'activitats

Anualment, sobre la base del **Pla d'acció pel mandat (PAM)**, dels objectius de gestió del parc, i tenint en compte les propostes dels ajuntaments i de les entitats, s'elabora una proposta de programa d'activitats per tal de preveure les actuacions que s'han d'executar durant l'any perquè es puguin assolir les determinacions del Pla especial. Una vegada ha estat sotmesa a la consideració dels òrgans de gestió, i d'acord amb les disponibilitats pressupostàries, es prepara el programa d'activitats definitiu amb el mòdul «SIRGA» del SIGEP (vegeu l'apartat 4.4.2), que es tradueix en el **Pla d'objectius i actuacions (POA)** de l'any.

Podeu consultar [el PAM](#) i [el POA](#) del conjunt d'espais naturals de la XPN.

L'esquema general del POA permet agrupar les activitats anuals en quatre grans blocs conceptuals:



Documents de planificació de la gestió

Conservació del patrimoni natural i cultural

Fa referència a totes les actuacions adreçades a gestionar directament el territori, a redactar i executar plans de prevenció d'incendis, a aplicar les mesures destinades a la gestió activa del medi, a contribuir a la conservació del patrimoni natural i cultural, a mantenir el patrimoni públic i a fer el seguiment dels sistemes naturals.

Desenvolupament sostenible i benestar de la població local

Inclou el conjunt d'activitats relacionades amb el desenvolupament socioeconòmic i la millora de les condicions de vida de la població, mitjançant l'establiment de línies d'ajut tècnic i econòmic, i amb la creació i millora d'infraestructures i la prestació de serveis generals. També abraça les accions de caràcter cultural i social que pretenen cohesionar el teixit territorial i la població per mitjà de programes de caràcter cultural i social.

Ús públic i educació ambiental

Recull les actuacions relatives a la creació i el manteniment de la xarxa d'equipaments públics definida pel Pla especial i a les tasques vinculades directament a l'ús públic, com ara els plans d'informació i les tasques de difusió, comunicació i publicacions. Aquest epígraf comprèn també un conjunt de propostes adreçades a fomentar el coneixement i el respecte envers el medi. Inclou actuacions que tenen com a objectiu potenciar el funcionament i la qualitat dels equipaments privats d'educació ambiental, així com programes destinats als escolars i al públic en general.

Activitats de coordinació i governança

Inclou les activitats relacionades amb la planificació, el control, el seguiment i l'avaluació de les activitats que es desenvolupen al parc i els aspectes organitzatius relacionats amb la direcció, la participació, l'organització i la formació de personal, l'adquisició de material i el subministrament de serveis, les tasques de representació i les relacions institucionals.

4.1. Conservació del patrimoni natural i cultural

4.1.1. Activitats de conservació i restauració

Actuacions enfocades a la gestió de poblacions

Avaluació de l'estat de les poblacions de peixos

El treball va ser a càrrec del biòleg especialista en ictiofauna Enric Aparicio, i tenia l'objectiu d'actualitzar la informació sobre la distribució dels peixos del Parc del Montnegre i el Corredor i diagnosticar l'estat de conservació d'aquesta població. En total, es van mostrejar vint-i-una estacions de la xarxa de seguiment, distribuïdes per les rieres d'Olzinelles, Montnegre, Fuirosos i Ramió. Per als mostrejos, que es van dur a terme durant el mes de juny del 2022, es va fer un cens amb pesca elèctrica i es va enregistrar l'estat hidrològic de cada estació.



Exemplars de peixos capturats durant el mostreig. Font: Arxiu XPN

Només una part de les estacions de seguiment va mostrar unes condicions hidrològiques suficients per al mostreig; la major part corresponien a zones ja identificades en anys anteriors com a punts amb aigua permanent. Tan sols es van capturar peixos a la conca de la riera de Fuirosos, on es van detectar les tres espècies autòctones que habiten les rieres del massís del Montnegre: barb de muntanya (*Barbus meridionalis*), bagra (*Squalius laietanus*) i anguila (*Anguilla anguilla*). També es van pescar tres espècies introduïdes: el peix sol (*Lepomis gibbosus*), la carpa (*Cyprinus carpio*) i el carpí (*Carassius auratus*). L'espècie distribuïda més àmpliament era el peix sol, present en cinc estacions, seguit de la bagra i el barb de muntanya, que van aparèixer en dues estacions; d'anguila se'n va trobar en una. La carpa es va localitzar a l'embassament de la Brinxa i el carpí al pantà de Can Riera. Comparant els resultats de l'any 2022 amb les dades dels seguiments anteriors, destaca la reducció de la distribució dels peixos, amb la desaparició de les poblacions de la riera de Ramió. Pel que fa a l'evolució de la densitat de les poblacions de les espècies autòctones a la riera de Fuirosos, han augmentat la presència i la biomassa del barb de muntanya, que se situa per sobre de les mitjanes d'anys anteriors, i, contràriament, hi ha hagut un descens moderat de la bagra.

Es va publicar una [notícia](#) amb els resultats dels seguiments.



Jornada de mostreig de peixos a la riera de Fuirosos. Font: Arxiu XPN

Aportacions d'aigua a la riera de Fuirosos durant l'estiu

Després del seguiment de peixos portat a terme durant el mes de juny del 2022, la guarderia forestal del parc va fer diverses visites a la riera de Fuirosos per comprovar-ne l'estat hidrològic en el context de forta sequera. Es va detectar que s'estava asseccant tota la riera i que només hi havia aigua en alguns petits gorgs que habitualment fan de reservori per a les espècies aquàtiques durant l'estiatge.

En conseqüència, es van fer dues aportacions de dotze mil litres d'aigua (la primera al juny i la segona a l'agost) per mantenir les poblacions de les dues espècies de peixos autòctons que s'acumulaven en aquests punts: el barb de muntanya (*Barbus meridionalis*) i la bagra (*Leuciscus cephalus*). Aquestes actuacions també van beneficiar les larves d'amfibis, com ara el tòtil (*Alytes almogavarii*), i altres espècies aquàtiques.

Es va publicar una [notícia](#) amb les actuacions dutes a terme a la riera.



Gorg ple d'aigua després d'una aportació.
Font: Arxiu XPN

Actuacions enfocades a la gestió i el control d'espècies invasores

Prospeccions a la riera de Ramió per detectar *Myriophyllum aquaticum*

L'any 2021 es van fer diverses actuacions de seguiment i control del volantí del Brasil (*Myriophyllum aquaticum*), una planta aquàtica invasora que es va detectar al Parc l'any 2014. El temporal *Gloria* de l'any 2020 va arrossegar tota la planta concentrada a l'embassament i sota la presa fins a la Tordera.

Durant la tardor del 2022 es va prospectar la riera de Ramió per trobar-hi possibles rebrotos de la planta i poder programar actuacions. No se'n va detectar cap indici, possiblement a causa de la sequera que havia patit tot el territori al llarg de l'any. Es preveu repetir les prospeccions la primavera del 2023, en el cas que hi hagi precipitacions i la riera tingui aigua.

Seguiment d'espècies exòtiques en punts d'aigua

Durant l'any 2022 s'han fet actuacions de retirada d'espècies introduïdes d'amfibis en quatre punts d'aigua del parc. Només s'han trobat exemplars de granota pintada (*Discoglossus pictus*) en un dels punts. No s'ha detectat cap individu de les dues espècies de tritó introduïdes al parc: el tritó crestat d'Anatòlia (*Triturus anatolicus*) i el tritó alpi (*Ichtyosaura alpestris apuanus*). Caldrà esperar a propers mostrejos per assegurar que aquestes poblacions han estat erradicades. També s'han retirat exemplars de tortuga de Florida (*Trachemys scripta scripta*), peix sol (*Lepomis gibbosus*) i cranc de riu americà (*Procambarus clarkii*).



Trampa de captura per a tortugues aquàtiques exòtiques. Font: Arxiu XPN


Totes les espècies de fauna catalogades com a invasores que s'han capturat han estat traslladades a centres de fauna de la Generalitat de Catalunya, tal com s'especifica als permisos atorgats pel Servei de Fauna i Flora de la Generalitat, d'acord amb el Reial decret 630/2013, de 2 d'agost, pel qual es regula el catàleg espanyol d'espècies exòtiques invasores.

Actuacions enfocades al control de malalties emergents d'amfibis

Des de l'aparició del brot del fong *Batrachochytrium salamandrivorans* (Bsal) l'any 2018 es fa una gestió activa de la bassa on es va detectar per primera vegada. A més, també es prenen mostres dels amfibis trobats en altres punts d'aigua del parc per fer el seguiment de la possible expansió del patogen.

A la bassa d'origen es fa una gestió activa setmanal dels individus capturats en diverses trampes. Durant el 2022 s'han capturat quaranta-set individus de quatre espècies: salamandra (*Salamandra salamandra*), tritó verd (*Triturus marmoratus*), granota verda (*Pelophylax perezi*) i granota pintada (*Discoglossus pictus*). Aquest any ha estat el que ha tingut menys captures des de l'inici del seguiment, possiblement a causa de la situació general de sequera i a la gestió que s'ha fet fins ara de les poblacions d'amfibis de la zona.

Els resultats de les anàlisis de l'Institut de Biologia Evolutiva (IBE-CSIC) mostren que el fong encara està present a la zona però que no s'ha expandit més enllà d'aquest punt inicial. Per tant, és molt important mantenir la gestió activa de la bassa i vigilar tots els punts d'aigua del parc per evitar la propagació del patogen. Per als mostrejos se segueixen mesures estrictes de bioseguretat.



Exemplar de tritó verd (*Triturus marmoratus*) capturat per prendre mostres del patogen Bsal.
Font: Arxiu XPN



Guardes forestals del parc fent el seguiment d'amfibis en un punt d'aigua. Font: Arxiu XPN

Actuacions enfocades a la conservació i a la millora d'hàbitats i de recursos naturals

Desmantellament d'un circuit de bicicletes BTT en una zona boscosa

Els guardes forestals del parc van detectar un circuit de descens de bicicletes BTT en una zona boscosa. La instal·lació no tenia autorització del parc ni de la propietat i contenia estructures de salts, ponts i peraltes.

Aquestes activitats estan fora de la normativa del Pla especial del Parc del Montnegre i el Corredor. L'obertura de nous corriols provoca problemes d'erosió dels boscos i genera impactes en la fauna i la flora.

Se'n va publicar una [notícia](#) informativa.



Rampa de fusta del circuit de BTT no autoritzat.
Font: Arxiu XPN

Actuacions als prats de la finca pública de Can Bosc

L'any 2022, l'Associació Paisatges Vius, en conveni amb la Diputació de Barcelona, ha dut a terme diversos treballs a la finca de Can Bosc. L'execució d'aquestes actuacions està planificada en el document *Avaluació dels prats seminaturals del Parc del Montnegre i el Corredor*, redactat l'any 2020.

Alguns d'aquests treballs són:

- En un antic camp de conreu es van fer tasques de desbrossament i arranjament de rec, amb l'objectiu de produir llavors d'espècies herbàcies autòctones del parc per restaurar altres prats.
- Eliminació d'arbustos i bardisses i gestió dels marges per afavorir la biodiversitat al prat de dall mediterrani amb una prioritat més alta de tot el parc. En el passat es va drenar per facilitar-ne el conreu, però avui la finca encara presenta espècies de prat de dall que representen una gran oportunitat de conservació.
- Eliminació d'arbustos i bardisses en una sèrie de cinc prats humits amb espècies indicadores de prat de dall, que té un gran potencial de conservació si es minimitzen els danys produïts pels senglars i es controlen arbustos i falgueres. Aquests prats també es van enriquir amb un centenar de peus de cucut de rec o flor de cucut (*Lychnis flos-cuculi*). Hi ha la proposta d'envoltar alguns d'aquests prats humits amb tanca ramadera per evitar que hi entrin els senglars i permetre que el ramat aprofiti millor l'herba.



Zona recuperada d'un prat després de desbrossar. Fons: Paisatges Vius

Projecte LIFE eGymer (UdL)

L'objectiu principal del LIFE eGymer és implementar un nou sistema de captura i seguiment sostenible de l'eruga peluda del suro (*Lymantria dispar*). Aquesta espècie de papallona va generar un greu impacte als boscos del parc els anys 2019 i 2020 pel fort increment de les seves larves, les quals s'alimenten de les fulles de les sureres i les alzines.

Durant l'any 2022 s'han fet experiments al parc amb la col·laboració de la guarderia forestal. S'han dissenyat trampes reciclables per a larves i s'ha millorat el disseny de les trampes de feromones per a adults (papallones). L'any vinent es preveu avaluar la confusió sexual dels adults com a mètode de control d'aquesta papallona.

Es pot consultar tota la informació al [web del projecte Life eGymer](#).



Posta de *Lymantria dispar*.
Fons: LIFE eGymer

Pla de seguiment i recerca

Amb la voluntat de disposar d'un instrument per avaluar de manera continuada l'estat dels sistemes naturals, des de l'any 1996 es duu a terme un conjunt estructurat d'activitats de seguiment dels diferents factors que intervenen en l'evolució del medi.

Enguany, a més de la feina feta per l'equip tècnic del parc, s'han encarregat diversos estudis i material tècnic, per un total de **77.922,36 €**. Es pot consultar la informació relacionada amb els diferents estudis al [web de Conservació de la Biodiversitat](#).

A part dels treballs encarregats, el personal del parc mateix —personal de guarderia, de manteniment, tècnic i directiu— també ha fet els següents treballs, relacionats amb el seguiment i la conservació del patrimoni natural:

- Seguiment estandarditzat de la flora amenaçada (SEFA)
- Seguiment de papallones diürnes (CBMS)
- Seguiment de les poblacions d'amfibis i rèptils (GRENP)
- Seguiment de les poblacions de peixos
- Catalogació dels punts d'aigua del parc (projecte «1.000 punts d'aigua»)
- Seguiment general de rapinyaires forestals (SEGRE-ICO)
- Seguiment de la població de cranc de riu (Paisatges Vius)
- Instal·lació i seguiment de les càmeres de fototrampeig per al seguiment de mesocarnívors (Grup FELIS-ICHN)
- Seguiment, gestió i tramesa d'informació d'espècies exòtiques o invasores
- Recollida i tractament de les dades meteorològiques
- Seguiment de la processonària del pi
- Seguiment de postes de l'eruga peluda del suro (*Lymantria dispar*) (LIFE eGymer)
- Treball de camp emmarcat dins el conveni amb el CMBMM
- Suport al Life Biorgest per a l'establiment de rodals demostratius per millorar la biodiversitat dels boscos mediterranis
- Suport al Life MixForChange
- Suport al Programa global de seguiment de la biodiversitat (SISEBlo)
- Seguiment hidrològic de la riera de Fuirosos (Universitat de Barcelona)
- Repartiment i recollida dels carnets de colla per al seguiment del senglar (Minuartia)
- Treball de ganivet i de camp per POF en finca pública i privada
- Anàlisi i seguiment dels avisos d'actuació dels PTGMF

- Marcatge de territoris de nidificació de rapinyaires forestals coincidents amb PTGMF
- Anàlisi i seguiment del manteniment de línies elèctriques
- Actuacions de detecció i control d'espècies invasores i recollida i emmagatzematge de la fauna silvestre atropellada
- Anàlisi i seguiment de les peticions d'activitats organitzades per al públic: a peu, en bicicleta, a cavall, entre d'altres.

També es fan altres tasques, com ara el manteniment del sistema d'informació geogràfica; la redacció, el seguiment i el suport de contractes i convenis de seguiment i recerca de la XPN; la participació en comissions, reunions i grups de treball interns i externs; la petició de permisos per a la captura específica de fauna; el tràmit d'autoritzacions de treballs científics dins l'espai natural; la gestió de jornades de voluntariat, i la difusió del patrimoni natural (web de conservació de la biodiversitat de la XPN, participació en jornades i congressos, elaboració de plafons informatius, consultes a estudiosos, redacció de notícies, resposta a suggeriments, entre d'altres).

A continuació es detallen la metodologia i els resultats d'alguns dels seguiments establerts al parc en els quals participa personal intern:

Seguiment estandarditzat de la flora amenaçada (SEFA)

Durant el 2022 s'ha fet el seguiment de cinc espècies de flora amenaçada del parc, dins el programa SEFA propi de la XPN: *Cicendia filiformis*, espirant estival (*Spirantes aestivalis*), *Cosentinia velea*, fraret (*Arisarum simhorrinhum* var. *simhorrinhum*) i estepa d'arenal (*Halimium halimifolium*).

Forestal Catalana va recollir llavors d'aquesta última espècie per a possibles repoblacions futures a partir de planter.

Per tenir-ne més informació es pot consultar el [web del programa SEFA](#).



Seguiment de l'estepa d'arenal (*Halimium halimifolium*).
Font: Arxiu XPN

Seguiment de papallones diürnes (CBMS)

El CBMS és el projecte de seguiment de papallones diürnes (ropalòcers) de Catalunya. Els seguiments es duen a terme setmanalment en cada itinerari des de la primera setmana de març fins a mitjan setembre. Al Parc del Montnegre i el Corredor s'hi han establert quatre itineraris. Des de l'any 2011 la guarderia té assignat el seguiment de l'itinerari de Pineda (núm. 89). Durant aquests tretze anys s'han fet un total de 339 mostres i s'han detectat fins a seixanta espècies diferents.

Per tenir-ne més informació es pot consultar el [web del Programa de seguiment CBMS](#).



Exemplar de cleòpatra (*Gonepteryx cleopatra*) detectat a l'itinerari de Pineda. Font: Arxiu XPN

Seguiment general de rapinyaires forestals (SEGRE)

El SEGRE és el Programa de seguiment dels rapinyaires forestals diürns impulsat per l'Institut Català d'Ornitologia (ICO). La guarderia forestal del parc s'ocupa del seguiment de vuit quadrats i ho fa en quatre jornades, repartides entre l'1 de març i el 15 de juliol. Per al seguiment s'han de comptar i anotar tots els individus de cada espècie i cal detallar el comportament de cadascun.

Les espècies de rapinyaires detectades més sovint durant els seguiments al parc són l'aligot comú (*Buteo buteo*), l'astor (*Accipiter gentilis*), l'esparver comú (*Accipiter nisus*), l'àguila marcenca (*Circaetus gallicus*), l'àguila calçada (*Hieraetus pennatus*) i l'aligot vesper (*Pernis apivorus*).

L'any 2022 es van oferir dues jornades de formació SEGRE per a les guarderies forestals dels parcs de la XPN, una al Parc del Garraf i l'altra al Parc Natural del Montseny.

Per tenir-ne més informació es pot consultar el [web del Programa SEGRE](#).



Formació SEGRE i identificació de rapinyaires al Parc del Garraf. Font: Arxiu XPN

Seguiment del cranc de riu autòcton

El seguiment del cranc de riu autòcton està gestionat per l'associació Paisatges Vius. L'única població de cranc de riu autòcton del parc es va descobrir l'any 2013, moment en què tenia una viabilitat elevada. Els censos es fan una vegada a l'any. La manca de cabal n'ha empitjorat molt la situació, i en conseqüència l'any 2020 es va fer una actuació de reforç que va comportar l'alliberament de cent cinquanta individus d'una població compatible genèticament.

Durant el cens del 2022 es van trobar noranta-set crancs, entre els quals hi havia dotze mascles i vuit femelles (la resta eren juvenils i no es van sexar). Actualment la viabilitat de la població es considera mitjana.

Es pot trobar la informació del projecte cranc al [web de Paisatges Vius](#).



Seguiment nocturn de la població de cranc de riu autòcton. Font: Arxiu XPN

Seguiment de rèptils

El seguiment dels rèptils del parc es duu a terme mitjançant prospeccions actives en vint-i-dues àrees de mostreig dividides en sis transectes, a més d'observacions puntuals. Durant l'any 2022 s'han observat un total de dos-cents set individus de disset espècies diferents, de les quals quinze són autòctones i dues exòtiques.

D'altra banda, també es fa un seguiment de la tortuga de rierol (*Mauremys leprosa*). Enguany s'ha observat la presència de juvenils, cosa que confirma la reproducció de l'espècie.

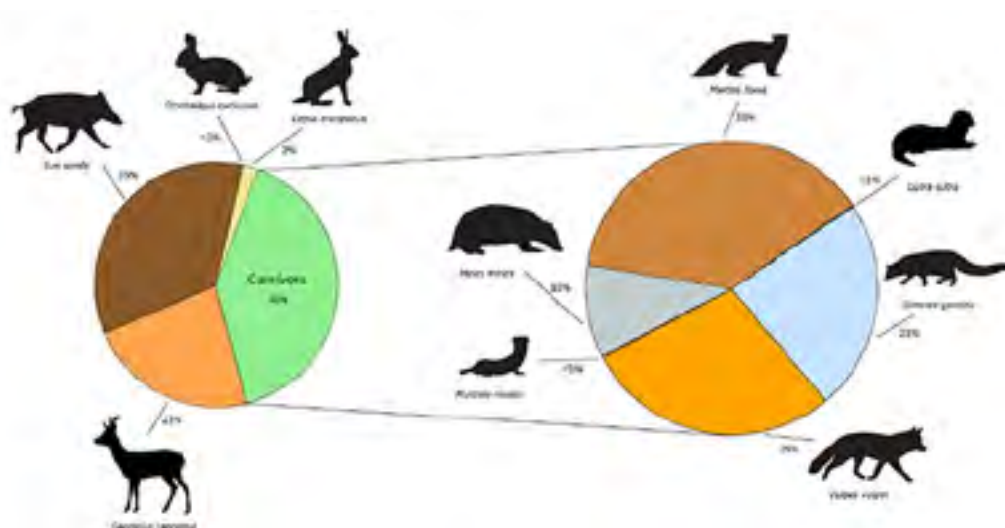


Exemplar juvenil de llargardaix ocel·lat (*Timon lepidus*). Fons: GRENP

Seguiment de mamífers mesocarnívors mitjançant fototrampeig

L'objectiu principal d'aquest seguiment és conèixer l'estat genètic i poblacional del gat fer (*Felis silvestris*) a Catalunya i seguir-lo al llarg del temps. El projecte es basa en l'establiment de parcel·les de seguiment permanent de carnívors (PSPC) en les quals, mitjançant trampeig fotogràfic i transectes de rastres, es vol determinar com evoluciona la comunitat de mesocarnívors a tot el territori català. Cada parcel·la està proveïda d'un mínim de dotze càmeres situades en quadrícula, que estan actives un mínim de cent dies.

Els resultats de la comunitat de mamífers del parc l'any 2022 són els següents:



Font: Grup Felis-ICHN

Cal destacar la detecció d'un exemplar de llúdriga (*Lutra lutra*) per primera vegada dins els límits del parc. Se'n va publicar una [notícia](#).

Tota la informació del projecte es pot trobar al [web del Grup Felis-ICHN](#).

Programa de seguiment de les poblacions de senglar (Minuartia)

Dels resultats de la temporada 2021-2022 del Programa de seguiment del senglar (després de vint-i-un anys de seguiment continuat) se'n destaca que s'han caçat 4,7 senglars/km² al Parc del Montnegre i el Corredor (el 31% de la població). La densitat estimada gràcies a les dades recollides pels mateixos caçadors és de 15,1 senglars/km², la més elevada enregistrada al parc.

Per seguretat, des de fa més de quatre anys tots els recorreguts d'activitats informades d'ús públic es comuniquen tant a les àrees privades de caça (APC) implicades com a l'Associació de Propietaris del Montnegre i el Corredor.

Personal del parc va assistir al setembre al Simposi internacional sobre el porc senglar i altres suïds organitzat al municipi de Seva, en el qual van participar especialistes d'arreu del món. La declaració final del congrés exposa que la gestió del senglar requereix plans d'acció urgents basats en: 1) el coneixement científic, 2) el desenvolupament en col·laboració amb les parts interessades, i 3) la necessitat de l'acceptació pública. La declaració deixa veure que el problema de densitat de l'espècie és comú a bona part d'Europa i del món, i que per ara no hi ha cap mesura universal per regular-ne la densitat.

Podeu consultar tota la informació al web [Senglar a Catalunya](#).



Evolució de l'estima de densitat del senglar al Parc del Montnegre i el Corredor. La línia vermella representa la tendència global al llarg del seguiment segons un model GAM (model additiu generalitzat). Font: Minuartia

4.1.2. Activitats de prevenció i gestió del territori

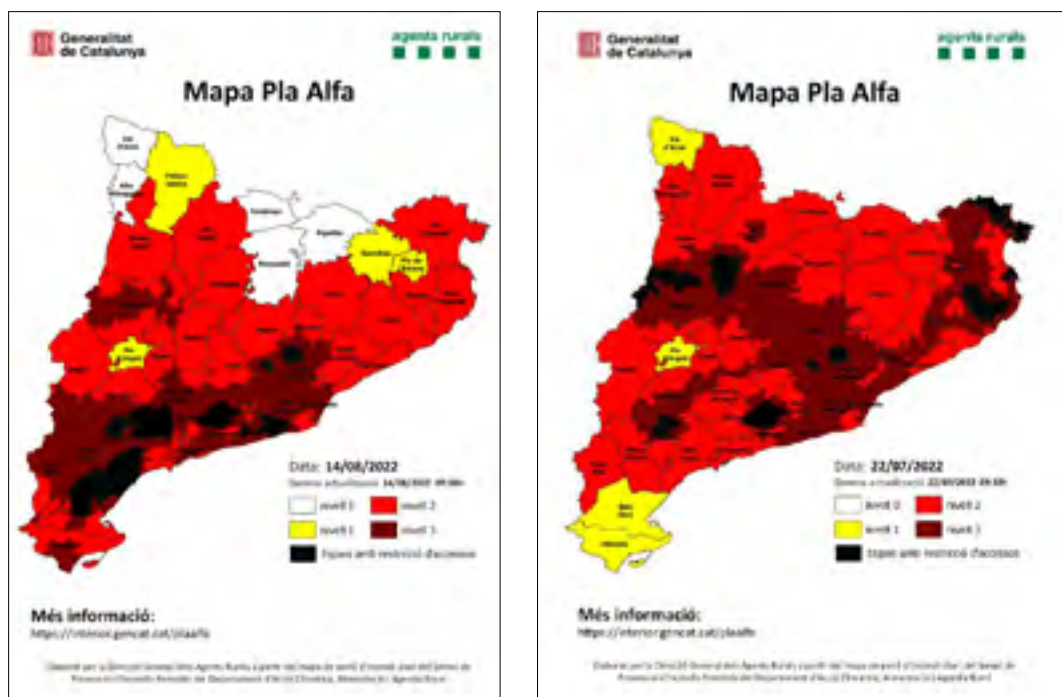
Pla de vigilància i prevenció d'incendis (campanya d'estiu)

La campanya del Pla d'informació i vigilància contra incendis forestals (PVI) es duu a terme amb l'estreta col·laboració dels ajuntaments i les agrupacions de defensa forestal (ADF). Podeu consultar la pàgina [Informació general i documents tècnics](#) del web de l'Oficina Tècnica de Prevenció Municipal d'Incendis Forestals i Desenvolupament Agrari.

Les tasques que comporta la campanya del PVI inclouen accions de conscienciació, dissuasió respecte a la comissió d'infraccions, detecció de situacions de risc, revisió d'infraestructures, protecció del medi ambient i atenció a la ciutadania, així com les relacionades amb la detecció i el seguiment dels incendis forestals de la campanya actual en comparació amb les anteriors. Tota la informació disponible es pot consultar al [Programa tècnic 2022](#) de la campanya del Pla d'informació i vigilància contra incendis forestals. També es poden consultar, de manera oberta i configurable, les [accions que ha dut a terme durant tota la campanya l'operatiu PVI](#).

En relació amb la prevenció d'incendis forestals, i com en anys anteriors, al Parc del Montnegre i el Corredor el Pla d'informació i vigilància (PVI) l'ha coordinat l'Oficina Tècnica de Prevenció Municipal d'Incendis Forestals i Desenvolupament Agrari (OTPMIFDA) de la Diputació de Barcelona. El PVI s'ha desenvolupat entre el 21 de juny i l'1 de setembre i l'horari de vigilància ha estat de 12.30 a 19.30 h. El dispositiu ha comptat amb vuit unitats mòbils que han fet rutes en vehicles totterreny per tots els municipis de l'àmbit del parc. Els Bombers de la Generalitat de Catalunya han deixat sense cessió les torres de la seva propietat —la torre de guaita del turó Gros i la de la serra de Miralles— i, en canvi, han sol·licitat fer ús de l'heliport d'estiu de Can Bosc (Dosrius) com a base d'un helicòpter bombarder fins al final de la campanya.

Aquest any el risc d'incendi forestal ha estat extrem durant un període molt llarg (del març al setembre) i es considera que ha estat dels més elevats dels darrers deu anys. En els nivells alt i extrem (nivells 2 i 3 del [Pla Alfa](#)), el Cos d'Agents Rurals prohibeix o restringeix determinades activitats susceptibles de provocar incendis forestals, com ara l'encesa de foc, les activitats esportives, certs treballs forestals o agrícoles i l'ús de barbacoes a les àrees de lleure existents, i pot, fins i tot, restringir l'accés als principals massissos muntanyosos.



Situacions de nivell 2 i 3 del Pla Alfa al Parc del Montnegre i el Corredor. Autor: Agents Rurals

Aquestes condicions extremes han fet que les tres comarques del parc hagin assolit diverses vegades el nivell 2 del Pla Alfa (*perill molt alt*) i que en molts municipis s'hagi arribat al nivell 3 (*perill extrem*). En el cas del nivell 3, el parc s'ha coordinat amb els municipis afectats —bé amb la policia local, bé amb regidors, tècnics o alcaldes— per disposar els cartells corresponents al tancament d'accessos.



Cartells del nivell 2 del Pla Alfa (comarcal) i del nivell 3 (municipal). Autor: XPN

Afortunadament només s'han registrat dos petits incendis, tots a la comarca del Maresme. Un al Parc Forestal (Mataró), amb 600 m² cremats durant la nit, i un a la zona de Vallmanya (Tordera), de 120 m², causat per un llamp.



Imatges dels incendis de l'any 2022 al parc, localitzats a Mataró (esquerra) i Tordera (dreta). Font: Arxiu XPN

Pla bàsic de prevenció d'incendis forestals

El Parc del Montnegre i el Corredor es troba dins d'un perímetre de protecció prioritària (PPP Serres del Montnegre i el Corredor B3) definit en el Pla especial d'emergències per incendis forestals de Catalunya (INFOCAT), aprovat per acord GOV/141/2014 i actualitzat l'any 2021.

El concepte de PPP correspon a una zona amb gran risc d'incendi, amb continuïtat de la massa forestal, en la qual es poden produir grans incendis forestals (GIF).

El límit del PPP s'ha establert a partir de les grans infraestructures de la xarxa viària, corredors no forestals, nuclis de població, xarxa hidrogràfica, etc. Per això el PPP abasta molt més espai que el que correspon al Parc del Montnegre i el Corredor en si.

En aquest context, el Departament d'Acció Climàtica, Alimentació i Agenda Rural va iniciar el 2022 la primera fase de redacció del projecte d'infraestructures bàsiques de prevenció d'incendis forestals. En aquesta primera fase es recull informació sobre les infraestructures existents, s'estudien els incendis històrics i es defineix l'incendi tipus. També s'estableixen els polígons de contenció i punts de salt i es determina una primera localització dels punts estratègics de gestió (PEG).



Mapa de la delimitació del perímetre del PPP de les serres del Montnegre i el Corredor (B3).
Font: Jordi Pagès i Martí Rosell, Forest 4 SCCL

El document final, que es redactarà en una segona fase, ha de ser l'instrument de planificació i gestió que defineixi les infraestructures (enteses en sentit ampli) que tenen la finalitat de reduir la capacitat de propagació dels grans incendis forestals (GIF) i facilitar-ne l'extinció. Estarà format pels documents tècnics que, a partir de l'anàlisi de les dades recollides en la primera fase, constituïran la infraestructura bàsica necessària per a la prevenció de grans incendis dins l'àrea del PPP. La seva vigència serà indefinida mentre no es produeixin canvis importants en el medi.

En la segona fase es farà una delimitació més acurada dels PEG, es definiran les infraestructures contingudes en cadascun, es tindran en compte els factors limitants existents i es prioritzarà l'execució en funció de la vulnerabilitat dels polígons i els valors escollits a protegir.



Proposta de localització dels punts estratègics de gestió (PEG). Font: Jordi Pagès i Martí Rosell, Forest 4 SCCL

Manteniment i millora de la xarxa viària de prevenció d'incendis

S'han dut a terme els treballs anuals de repàs i manteniment del ferm de bona part de les xarxes viàries principal i secundària. Al capítol 4.2.2 d'infraestructures i serveis generals d'aquesta memòria es detallen els treballs de millora i manteniment de la xarxa viària de prevenció d'incendis.



Reparació de la xarxa viària per a la prevenció d'incendis.
Font: XPN

Manteniment de la franja carenada de protecció

Mentre no s'acaba la redacció del nou pla de prevenció d'incendis, es manté la franja de protecció establerta el 2007 al llarg d'uns trenta-cinc quilòmetres de la carena del Montnegre i el Corredor. L'objectiu final d'aquestes franges de protecció de baixa combustibilitat és la compartimentació del territori per reduir la probabilitat que un foc es transformi en gran incendi, així com facilitar la ubicació i la feina dels equips d'extinció.

Aquesta infraestructura de prevenció d'incendis requereix un manteniment constant, que a la zona del Corredor es fa amb el ramat que pastura a la zona de Can Bosc.

Manteniment de les torres de guaita

L'any 2022 només es va fer el manteniment de les torres de guaita propietat de la Diputació de Barcelona que estan cedides a les ADF de Llinars i Calella. Es va fer la revisió de manteniment dels parallamps.



Torre de guaita de Calella. Autor: XPN

Manteniment de les basses de prevenció d'incendis

Abans de l'inici de la campanya s'ha fet el seguiment de l'estat de les deu basses de prevenció d'incendis. Se n'ha comprovat l'estat i si alguna no estava operativa se n'ha informat els responsables del manteniment.



Bassa de prevenció d'incendis de la urbanització. Font Montnegre a Sant Iscle de Vallalta. Font: Arxiu XPN

Gestió forestal de les finques públiques

Treballs forestals de millora a Can Bosc

Aquest any 2022 s'han fet els treballs d'aprofitament d'aclarida selectiva a una part de la Ua IVa, on s'han obtingut dues-centes tones de fusta de pi per a serra i cent tones de biomassa. Els treballs es van iniciar al maig i van finalitzar al juny, i en total van cobrir unes 10 ha de les 23,95 ha que tenia adjudicada aquesta subhasta.



Treballs forestals a la finca pública de Can Bosc. Font: Arxiu XPN



Pila de la fusta de pi destinada a serra a la finca de Can Bosc. Font: Arxiu XPN



Pila per a biomassa a la finca de Can Bosc. Font: Arxiu XPN

Treballs forestals de millora a Can Riera de Fuirosos

A Can Riera de Fuirosos es va fer una aclarida selectiva de pi pinyer i una selecció de tanys a la Ua X. Amb aquestes accions es van obtenir 96,82 tones de biomassa i 227,84 tones de fusta de pi per a serra. Com a treballs de millora es va estassar el sotabosc d'aquesta mateixa Ua. Els treballs es van dur a terme al maig del 2022.

Passat l'estiu es van iniciar els treballs a la Ua XXI. Aquesta unitat d'actuació és d'alzinar i s'hi va fer una tallada selectiva; se'n van obtenir 244,70 tones de llenya. També es va estassar el sotabosc de tota la unitat d'actuació.



Aclarida de pi a la finca pública de Can Riera de Fuirosos. Font: Arxiu XPN



Pila per a biomassa a la finca de Can Riera de Fuirosos. Font: Arxiu XPN

Gestió i manteniment del patrimoni

Nova fase dels treballs de restauració del jaciment ibèric del turó del Vent

La campanya d'intervenció arqueològica del turó del Vent del 2022 ha consistit en l'excavació de part del sector B2, al sud de la carretera. Les actuacions van tenir lloc a finals d'agost i principis de setembre. L'objectiu d'aquesta intervenció és millorar el jaciment ibèric del turó del Vent com a recurs cultural.

Els treballs, iniciats el 2019, han estat de consolidació de part de les habitacions localitzades el 1984, així com del mur de tancament i de diverses sitges. La consolidació es fa mitjançant morter de calç i pedres, amb una separació de la part original i la part nova amb una malla (per poder distingir fàcilment les estructures consolidades); sobretot s'ha prescindit de l'ús d'elements que poden ser perjudicials per a la pedra, com ara el ciment, així com dels ciments naturals.

També s'ha començat a treballar en els dissenys previs dels plafons informatius i explicatius de diferents aspectes del jaciment. D'altra banda, durant el mes de febrer del 2022 es van tallar els pins del jaciment que impediaven continuar els treballs d'excavació i restauració.



Tallada de pins que impediaven continuar els treballs d'excavació i restauració. Font: Arxiu XPN



Aspecte general del jaciment del turó del Vent. Font: Arxiu XPN



Predisseny del plafó explicatiu del turó del Vent. Font: Arxiu XPN

4.2. Desenvolupament sostenible i benestar de la població local

4.2.1. Polítiques de foment agrícola, forestal, de serveis i cultural

Subvencions

El Pla especial estableix, entre els seus objectius, compatibilitzar la protecció amb el desenvolupament social, econòmic i cultural de la població de l'àrea d'aplicació del pla. Amb aquesta finalitat, la Diputació de Barcelona té sis línies bàsiques d'ajut, que es regeixen per les bases publicades oficialment.

Podeu consultar les [bases de la convocatòria](#).

Les activitats que actualment poden ser objecte d'ajut són les següents:

- Activitats forestals (AF)
- Activitats agrícoles i ramaderes (AR)
- Instal·lació de calderes i estufes de biomassa (BM)
- Entitats culturals, cíviques i esportives (EC)
- Empreses de serveis (ES)
- Millora dels habitatges i restauració del patrimoni arquitectònic (HP)

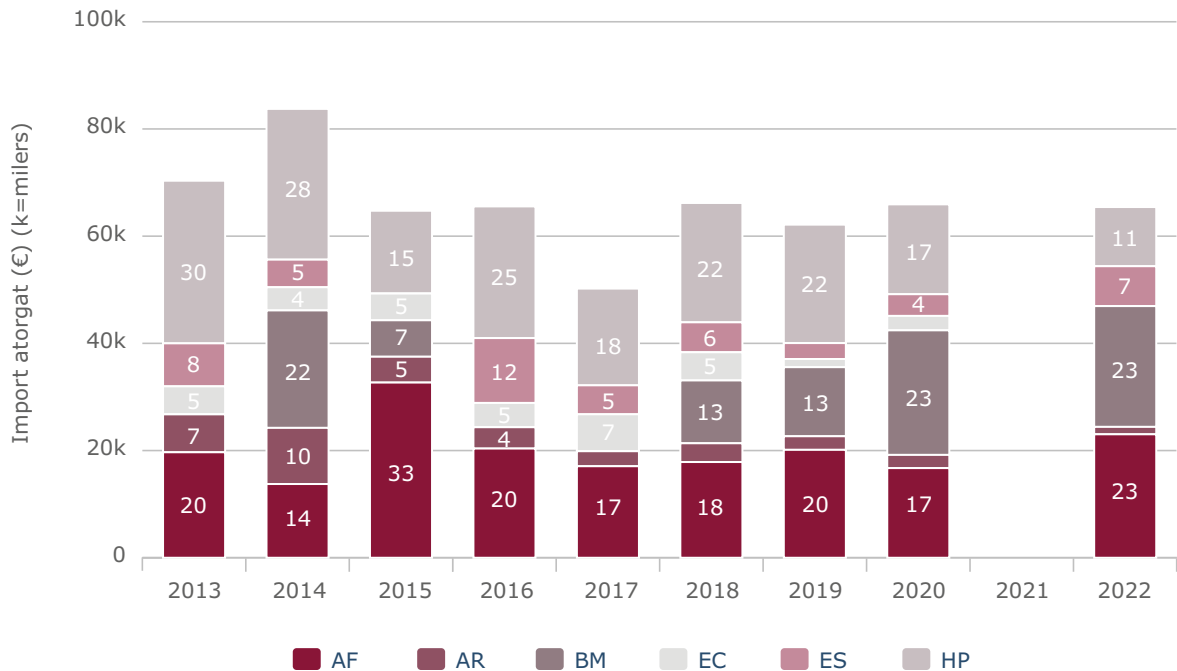
En aquest quadre es pot observar la distribució de les subvencions atorgades per línia (nombre i imports concedits enguany), així com també l'evolució en els darrers anys.

Distribució de les subvencions sol·licitades i atorgades per línia (2022)

Línia d'ajut	Sol·licitades		Concedides		% atorgament	
	Nombre	Import (€)	Nombre	Import (€)	% nombre	% import
AF	15	27.797,38	15	23.033,65	100,00	82,86
AR	2	1.640,99	2	1.383,24	100,00	84,29
BM	7	26.449,95	7	22.536,42	100,00	85,20
EC	0	0,00	0	0,00	0,00	0,00
ES	3	12.767,50	2	7.440,75	66,67	58,28
HP	4	16.047,53	3	11.038,02	75,00	68,78
Total general	31	84.703,35	29	65.432,08	93,55	77,25

Evolució interanual de l'import atorgat

Línia	2013	2014	2015	2016	2017	2018	2019	2020	2021	2022
AF	19.681,76	13.756,75	32.686,76	20.374,69	17.077,23	17.860,76	20.134,13	16.726,26	0,00	23.033,65
AR	7.071,43	10.474,17	4.816,12	3.978,67	2.800,00	3.500,00	2.534,53	2.462,50	0,00	1.383,24
BM	0,00	21.913,65	6.803,12	0,00	0,00	11.718,26	12.888,17	23.239,34	0,00	22.536,42
EC	5.228,23	4.328,05	4.985,00	4.530,00	6.890,00	5.265,00	1.525,00	2.690,00	0,00	0,00
ES	8.021,42	5.147,30	0,00	12.101,00	5.402,47	5.581,87	2.970,00	4.050,00	0,00	7.440,75
HP	30.341,16	28.123,52	15.449,05	24.565,02	18.048,12	22.265,58	22.097,61	16.763,38	0,00	11.038,02
Total general	70.344,00	83.743,44	64.740,05	65.549,38	50.217,82	67.191,47	62.149,44	65.931,48	0,00	65.432,08



Viu el parc

Informació general

Durant l'any 2022 s'ha continuat desenvolupant aquest programa de caràcter ludicocultural a deu dels dotze espais protegits de la Xarxa de Parcs Naturals. Després de totes les restriccions del període post COVID-19, el programa s'ha pogut dur a terme amb normalitat. Les xifres han tendit a les d'edicions anteriors. El «Viu el parc» consta de dues licitacions: el programa artístic, d'una banda (que gestiona FUSIC), i el programa escolar, de l'altra (que gestiona CIMA). A les xifres del primer bloc s'hi afegeixen els assistents a altres cicles culturals que se sumen al «Viu el parc» («Poesia als parcs», «Parcs en concert» i «Òpera als parcs») i que es duen a terme dins el període de vigència d'aquest programa, per tal d'enriquir la cartellera de cada parc.



Recordem que el programa es divideix en tres eixos principals. El **primer eix** el constitueix un bloc d'activitats (teatre, música, dansa, conferències, espectacles infantils, etc.) ofertes directament per la Diputació de Barcelona als diferents municipis del parc i que tenen lloc en indrets o equipaments proposats pels mateixos ajuntaments.

El **segon eix** comprèn un seguit d'activitats d'abast més general que es fan dins l'àmbit del parc: «Matinal al parc», «Fira d'artesans», «Nit d'estels», «La capsula dels sentits», concursos de fotografia, etc.

El **tercer eix**, el **Viu el parc a l'escola**, s'adreça als alumnes de cinquè de primària de les escoles de cada parc.

Des del 2017, la gestió del programa es va dividir en dos lots: un per al vessant **artístic i cultural** (lot 1) i un altre per al **programa escolar** (lot 2). En la licitació per al període 2021-2024, el primer lot el va guanyar l'entitat FUSIC i el segon l'empresa CIMA (que ha fet un consorci d'empreses d'educació ambiental: APRÈN, Quatre Passes i Origonatura).

Al conjunt dels parcs, durant el 2022 el programa «Viu el parc» va poder programar un total de **153 actes** en 67 municipis, amb un total de **7.027 assistents** (3.873 als actes centrals i 3.154 als actes als municipis). Aquí sumem els actes del mateix «Viu el parc artístic», més els cicles «Poesia als parcs», «Parcs en concert» i «Òpera als parcs». Aquestes xifres reprenen les d'anys anteriors a la pandèmia de COVID-19.

El **pressupost** global del programa ha estat de 198.202,52 €. Aquesta xifra inclou tot el pressupost que hi va destinar la Diputació de Barcelona, que és la suma del pressupost de la Gerència d'Espais Naturals gestionat pels dos concessionaris (lot 1, 110.996,52 €, i lot 2, 82.522 €), el suport dels consorcis (1.200 €) i els costos de difusió del programa (15.073,71 €), tant en suport paper com digital.

Programa «Viu el Parc». Dades generals (2022)

Parc	Edició	Nre.	Nre.	Assistència	Pressupost	Nre.	Nre.	Nre.	Pressupost	Costos de difusió (en €) ⁽⁶⁾
		municipis ⁽¹⁾	actuacions	total ⁽²⁾	(en €) ⁽³⁾	escoles	aules	alumnes	(en €) ⁽³⁾	
		Programa cultural			Programa escolar					
Montseny	30	16	28	1.021	18.620,75 €	0 ⁽⁴⁾	0	0	0	6.369,55
Montesquiú	26	5	18	772	12.688,75 €	4	5	68	1.600,00	6.498,32
Guilleries	17	3	13	612	12.819,13 €	4	5	83	1.441,00	367,63
Marina	21	4	15	637	11.728,57 €	23	35	794	14.411,00	367,63
Litoral	20	10	16	486	12.983,16 €	16	28	598	12.616,00	367,63
Montnegre	27	7	15	1.307	12.667,89 €	34	55	1.238	22.558,00	367,63
Garraf-Olèrdola-Foix	29	11	23	1.303	14.181,90 €	20	40	842	17.104,00	367,63
Sant Llorenç del Munt	31	12	25	889	16.990,69 €	21	47	908	20.294,00	367,63
Total		67	153	7.027	112.680,84 €	122	215	4.531	90.024,00	15.073,71

(1) Es refereix als municipis realment participants en el programa, tant si tenen actes centrals, actes als municipis o només participen en el programa escolar.

(2) Inclou els actes centrals («Matinals», «Poesia als parcs», «Nits d'estels», «Parcs en concert», «Òpera als parcs» o ral·lis i concursos fotogràfics) i els actes als municipis, i s'exclouen els assistents del programa escolar.

(3) Aquesta xifra inclou tot el pressupost que hi va destinar la Diputació de Barcelona, que és la suma del pressupost de la Gerència d'Espais Naturals gestionat pels dos concessionaris (Lot 1 gestionat per FUSIC, 110.996,52 €; Lot 2, gestionat per CIMA, 82.522 €) més el suport dels consorcis (enguany, només el de Guilleries-Savassona, 1.200 €) i els costos de la difusió del programa (15.073,71 €), tant en suport paper com digital.

(4) Aquest programa no té «Viu el parc a l'escola», ja que s'hi desenvolupa el programa «El Montseny a l'escola».

(5) Des de 2022 no s'imprimeixen cartells ni papereria, només ocasionalment. Per tant, es fa una mitjana dels costos globals repartits per cada parc. Amb tot, s'inclouen els costos de les agendes escolars del Montseny (6.001,92 €) i de Montesquiú (6.130,69 €), tant de coordinació com d'edició.

Durant el 2022, el web [Viu el parc artístic](#) ha tingut 6.946 visites de 5.262 seguidors, especialment en els mesos de març-juny i octubre-novembre. El 2022 es va decidir anul·lar els comptes de Facebook i Twitter del programa. Els seus seguidors —prop de 3.000 i 1.700, respectivament— es van integrar als comptes genèrics de la Xarxa de Parcs Naturals en aquestes xarxes socials. Per contra, es va obrir un compte propi d'Instagram, que actualment té 604 seguidors.

Pel que fa al [programa escolar](#), al llarg del 2022 s'ha volgut mantenir el format de les activitats que es porten al terme al parc d'acord amb el model de grups reduïts, amb un màxim de tres escoles per sortida, ja que aquest format, que es va aplicar per evitar la confluència de molts grups durant la pandèmia, ha resultat molt ben valorat per l'equip educatiu del programa i per les escoles. En aquesta línia, s'elimina l'espectacle final però s'aposta per fomentar la figura dels agents territorials de cada parc. Així, els alumnes poden conèixer de primera mà les diferents activitats que es porten a terme als entorns concrets dels parcs, amb la visita a un apicultor, un viticultor o un arqueòleg, entre d'altres.

Pel que fa a la primera fase del programa, es reprenen amb normalitat les visites dels equips educatius a les aules de les escoles, on es tracten de manera lúdica i participativa diferents continguts, com ara: què és un parc natural, quines activitats hi són permeses, connectivitat entre els espais, paper gestor de l'Administració en la seva conservació, elements naturals i culturals propis de l'espai que s'ha de visitar, entre d'altres.



Actuació final de Coloraines Band a la Matinal del «Viu el Parc». Font: FUSIC

Resum del programa «Viu el parc» al Parc del Montnegre i el Corredor (2022)

Edició	27a
Municipis participants / municipis del parc	13 de juliol
Actuacions als municipis	15
Actes centrals	5
Actuacions als actes centrals	8
Total d'actuacions al programa	15
Assistents als actes organitzats als municipis	782
Assistents als actes centrals	525
Total assistents als actes organitzats per la Diputació	1.307
Municipis participants (programa escolar)	
Festes escolars (nombre de dies)	22
Escoles participants	34
Aules	55
Alumnes participants	1.238
Municipis participants (escoles)	8
Pressupost «Viu el parc artístic»	12.667,89 €
Pressupost «Viu el parc escolar»	22.558,00 €
Costos difusió (cartells)	455,05 €

Per a més informació de tot el programa, podeu consultar la [pàgina web del Viu el parc](#).

Viu el parc artístic

La **vint-i-setena** edició del programa «Viu el parc» al Parc del Montnegre i el Corredor va tenir lloc entre el 10 de setembre i el 10 de desembre del 2022.

Per organitzar el programa es va fer una **reunió presencial** amb els ajuntaments del parc el dijous 19 de maig al Museu de la Pagesia de Vallgorguina.

La **Matinal** es va fer el 9 d'octubre, als entorns del santuari del Corredor (Dosrius), com és habitual, amb una assistència de tres-centes cinquanta persones. Enguany el programa també ha comptat amb un recital a Can Jalpí (Arenys de Munt) del cicle **Parcs en concert**, el 25 de setembre, amb uns tres-cents assistents. D'altra banda, es va tornar a celebrar el Ral·li fotogràfic «Tocats pel bolet» a Sant Iscle de Vallalta, amb quaranta participants.

El recital del programa **Poesia als parcs** es va celebrar presencialment a Olzinelles (Sant Celoni) i va ser a càrrec de Gerard Vilardaga i Jaume Molina, amb acompanyament musical de Valentina Risi. La resta d'actes als municipis es van desenvolupar correctament i sense incidències, tots a plena satisfacció dels assistents i, en algun cas, amb una notòria assistència.

En total, el programa **Viu el parc artístic** va aplegar **1.307 persones** en les **15 actuacions** que es van poder dur a terme.



Activitats de la matinal «Viu el parc». Font: Arxiu XPN

Resum del programa «Viu el parc artístic» al Parc del Montnegre i el Corredor (2022)

Data	Acte	Població	Actuacions	Assistents
Actes centrals			8	782
10/9/22	Poesia als parcs	Sant Celoni	1	20
25/9/22	Parcs en concert	Arenys de Munt	1	300
30/10/22	Ral·li fotogràfic	Sant Iscle de Vallalta	1	40
9/10/22	Matinal al parc	Dosrius	4	350
9/10/22	Passejada inclusiva «Camins»	Dosrius	1	72
Actes locals			7	525
15/10/22	La Joglaressa	Dosrius	1	30
22/10/22	La maleta que sona	Fogars de la selva	1	100
6/11/22	Explica'm un secret al parc	Sant Cebrià de Vallalta	1	110
6/11/22	El teixit de la vida	Mataró	1	14
20/11/22	Coral Briançó	Sant Celoni	1	151
26/11/22	Taller de polseres	Arenys de Munt	1	0
10/12/22	Capses per explicar	Dosrius	1	120
Total			15	1.307

Poesia als parcs

El cicle **Poesia als parcs** és una iniciativa que s'emmarca dins el programa cultural **Viu el parc** de la Xarxa de Parcs Naturals de la Diputació de Barcelona. Fins l'any 2020, el programa comptava amb el suport econòmic de la Institució de les Lletres Catalanes, que assumia el cost del caixet dels poetes participants. Enguany, la Diputació de Barcelona ha assumit totes les despeses del programa (programació, coordinació, materials de difusió, assistència tècnica, filmació en vídeo i caixet dels poetes).

Aquesta edició, desenvolupada entre els mesos de maig i novembre del 2022, ha estat la dissetena, i el cicle «Poesia als parcs» ha pogut mantenir la presencialitat plenament, com ja va fer la del 2021, i a més sense restriccions d'aforament o d'accés als recitals. Això ha permès que tornessin a ser actes realment oberts, tot i que s'ha mantingut el requisit del formulari d'inscripció, molt útil per a la previsió d'assistència i la comunicació amb els assistents.

Enguany hi han participat el Parc del Castell de Montesquiu, el Parc de la Serralada Litoral, el Parc Natural de l'Alt Pirineu, el Parc de la Serralada de Marina, el Parc Natural de Sant Llorenç del Munt i l'Obac, el Parc Natural i Reserva de la Biosfera del Montseny, el Parc Natural de la Serra de Montsant, el Parc Natural de la Serra de Collserola, el Parc del Garraf, el Parc del Montnegre i el Corredor, l'Espai Natural de les Guilleries-Savassona i el Parc del Foix, tots a Catalunya, i el Parc Nacional de l'Illa d'Asinara i el Parc de Port del Comte, a Sardenya. El programa del cicle es pot consultar al [web del programa](#).

Mantenint la iniciativa impulsada en les darreres edicions, enguany al cicle s'hi ha sumat la celebració de la commemoració literària de la Generalitat de Catalunya de l'**Any Gabriel Ferrater**. Aquesta col·laboració s'ha traduït en el reconeixement de la figura i l'obra del poeta de Reus en un recital en un indret proper a la seva ciutat, concretament al Parc Natural de la Serra de Montsant, a la Cartoixa d'Escaladei, amb el recital *El que em fuig*, amb els poetes Xènia Dyakonova i Jaume Coll Mariné i l'acompanyament musical de Neus Borrell. Aquest recital s'ha dut a terme amb la complicitat d'un agent cultural rellevant i primordial del territori, el Centre Quim Soler.

Per al disseny i el desenvolupament de la proposta s'ha comptat amb aliances i complicitats als diferents territoris implicats. En aquest sentit, hi ha hagut una col·laboració estreta amb les diferents entitats culturals que s'esmenten a continuació: la Fundació Jacint Verdaguer, de Folgueroles; el Centre Quim Soler, la literatura i el vi, del Priorat; el Centre d'Art i Natura de Farrera; l'Obra Cultural de l'Alguer; MUHBA Vil·la Joana, la Pahissa del Marquet, de Sant Llorenç Savall; el Konvent de Cal Rosal; l'Associació d'Escriptors en Llengua Catalana, i el segell discogràfic The Indian Runners.

Els recitals s'han pogut organitzar, també, gràcies a la coordinació amb els ajuntaments dels municipis on han tingut lloc.

Finalment, amb la voluntat de posar en diàleg la poesia amb altres disciplines artístiques, el cicle d'enguany ha comptat, com cada any, amb un element musical en tots els recitals. Per tal de donar solidesa a la proposta, s'ha teixit una aliança amb el segell discogràfic The Indian Runners, que s'ha encarregat de la selecció de músics per a vuit dels recitals del cicle i ha proporcionat artistes que formen part de les seves agrupacions per complementar les propostes poètiques. Gràcies a aquesta col·laboració han participat en el cicle Pau Lanzetta (teclat) i Lluç Valverde (clarinet i saxo), de La Ludwig Band; Albert Girons (guitarra), de La Sentina; Marta Torrella (veu), de Tarta Relena; Xantal Rodríguez (guitarra), de Remei de Ca la Fresca, i Bru Ferri (teclat) i Neus Borrell (veu).



Actuació de Valentina Risi a la font de Pradelló (Olzinelles) dins el cicle «Poesia als parcs». Font: Tramoia

En total, enguany han participat en el cicle **vint-i-tres poetes, deu músics i un grup musical**, i als espectacles presencials hi ha assistit un total de **490 persones**.

El cost total del programa ascendeix a 24.856,74 €, una xifra que comprèn la filmació i l'edició de vídeos de tretze recitals (9.498,48 €), els costos de l'edició del material gràfic i els costos de gestió.

Els recitals de **Poesia als parcs** són filmats en vídeo, i els poemes recitats es poden veure i escoltar per Internet, a la pàgina web de la Xarxa de Parcs Naturals i al corresponent [canal de YouTube del programa](#), que enguany ha tingut 48.725 visualitzacions.

Dins de l'àmbit del Parc de Montnegre i el Corredor, el recital poètic es va celebrar el dissabte 10 de setembre als entorns de la font de Pradelló (Olzinelles, Sant Celoni) i va ser a càrrec de **Gerard Vilardaga** i **Jaume Molina**, amb acompanyament musical de **Valentina Risi**, artista del Konvent. Hi van assistir quaranta-dues persones.

Parcs en concert

Parcs en concert és un cicle musical anual que es desenvolupa als parcs i espais naturals protegits de la Xarxa de Parcs Naturals de la Diputació de Barcelona.

Anomenat anteriorment «Música als parcs», aquest cicle presenta un seguit de propostes musicals de gran qualitat en què la música entra en diàleg amb l'entorn natural. Concerts a l'aire lliure i propostes artístiques que transiten per estils diversos, des de la música d'autor al folk, el pop i la cançó mediterrània i d'arrel.

El programa **Parcs en concert** acull tant actuacions musicals com recitals poètics acompanyats de música, tot convertint-se en un espai de transversalitat artística. Un cicle en què la veu humana és la

protagonista principal. La part més natural dels instruments acompanya a conèixer pinedes i vinyes, rouredes, fagedes i alzinars. Concerts enmig d'escenaris únics, els espais naturals i patrimonials que configuren la nostra geografia, una geografia humana i natural enllaçada per la música.

El cicle **Parcs en concert** té com a finalitats:

1. Dinamitzar i promoure el patrimoni musical i poètic català.
2. Afavorir la creació artística i la difusió i visibilització de músics catalans i de qualitat.
3. Dinamitzar culturalment els diversos municipis en els quals el cicle de concerts té incidència tot afavorint la descentralització cultural.
4. Promoure el diàleg intercultural a través dels llenguatges artístics i, particularment, de la música.
5. Promoure l'economia local i de proximitat dels territoris que configuren la Xarxa de Parcs Naturals tot col·laborant amb el programa «Parc a taula».
6. Divulgar i fer pedagogia entorn del valor de la preservació i el respecte dels àmbits i espais naturals.
7. Promoure el coneixement de la nostra cultura a través del patrimoni natural, cultural i paisatgístic present a la Xarxa de Parcs Naturals.



Podeu consultar tota la informació a la [pàgina web del cicle Parcs en concert](#).

Aquest concert s'havia fet esperar, després de ser ajornat a causa de la pluja. Finalment, el diumenge dia 23 d'octubre Pol Batlle i Rita Payés van actuar davant d'unes tres-centes persones al Parc de Can Jalpí (Arenys de Munt), en l'àmbit del Parc del Montnegre i el Corredor.

Pol Batlle presentava en aquest concert el seu primer disc, *Salt mortal*, acompanyat de la veu i el trombó de la reconeguda Rita Payés. Aquesta vegada jugaven a casa, i Rita Payés, de Vilassar de Mar, i Pol Batlle oferien el concert envoltats d'amics, familiars i seguidors vinguts de diversos municipis.



Pol Batlle i Rita Payés, en el concert de tancament del cicle. Font: Arxiu XPN

En total, unes tres-centes persones van poder gaudir del darrer concert del cicle «Parcs en concert» del 2022. Aquest concert va anar precedit d'una visita guiada pels jardins del castell de Can Jalpí, a càrrec d'Ineditours, i durant tota la jornada la furgoteka La Cuca de Llum va servir als assistents refrescos i productes de restauració.

Aquest concert va servir d'exemple per explicar, un cop més, l'essència del cicle «Parcs en concert»: oferir un espai de gaudi i qualitat, amb interessants propostes naturals i enmig de la natura per gaudir-ne en família o amb amics. Enguany, en un total de dotze concerts, han actuat artistes rellevants i emergents com ara Ferran Palau, Marina Herlop, Sandra Monfort i Mar Pujol, i Ariox, entre d'altres.

Parcs i biblioteques... naturalment!

El programa **Parcs i biblioteques, naturalment!**, impulsat en col·laboració amb la Gerència de Serveis de Biblioteques, va començar l'any 2017 a onze biblioteques de la zona del Maresme que abracen l'àmbit de tres parcs (Marina, Litoral i Montnegre i el Corredor). L'èxit de la iniciativa ha fet que s'hagi estès a altres espais de la Xarxa de Parcs Naturals i ja està present a quaranta-cinc biblioteques i vuit centres de documentació de l'àmbit de set parcs.

Les biblioteques del Montnegre i el Corredor formen part del grup que va iniciar el projecte. El 2022 s'hi han afegit les de dos municipis del Vallès Oriental (Llinars del Vallès i Sant Celoni). Aquestes biblioteques, que tenen una agenda trimestral d'activitats conjunta, han participat en les efemèrides ambientals establertes per **DocAmbCat** (Documentació Ambiental de Catalunya), en alguns casos amb la col·laboració dels centres de documentació dels parcs. També han fet accions conjuntes en el marc del Dia Europeu dels Parcs (24 de maig) i, especialment, durant la Setmana de la Natura (del 22 de maig al 5 de juny), en col·laboració amb les oficines dels parcs. Així mateix, s'han organitzat quatre passejades guiades «La biblioteca, porta del parc», en les quals han participat setanta-nou persones.

D'altra banda, les biblioteques disposen d'un bagul itinerant, proveït de material bibliogràfic i pedagògic, amb el qual es fan activitats de sensibilització ambiental a les escoles de la zona i per al públic en general.

El personal bibliotecari i la tècnica d'ús públic van participar en la I Trobada de totes les biblioteques que formen part del programa. El 25 d'octubre del 2022 es van reunir als coberts de **la Mata**, l'Oficina del Parc Natural de Sant Llorenç del Munt i l'Obac, una setantena de professionals que van compartir la seva experiència als diferents parcs i van posar en comú activitats i estratègies per aconseguir els objectius del programa. Del Parc del Montnegre i el Corredor, Alicia Moreno, de la biblioteca L'Escorxador de Sant Celoni, va presentar «Entre plantes», i Sílvia Anfrons, de la Biblioteca de Tordera, va presentar «Fons especial a la masia Can Pica al Parc del Montnegre i el Corredor».

En l'àmbit del Parc del Montnegre i el Corredor, formen part del projecte els equipaments següents:

- **Biblioteca Pompeu Fabra de Mataró**
- **Biblioteca Enric Miralles de Palafolls**
- **Biblioteca M. Serra i Moret de Pineda de Mar**
- **Biblioteca de Tordera**
- **Centre de Documentació del Parc del Montnegre i el Corredor. Mataró**
- **Biblioteca Can Casas de Llinars del Vallès**
- **Biblioteca l'Escorxador de Sant Celoni**



Una de les maletes pedagògiques. Font: Sílvia Anfrons

Parc a taula

«Parc a taula» és un programa de desenvolupament econòmic promogut per la Diputació de Barcelona que pretén destacar (mitjançant la gastronomia, la producció artesanal i la viticultura de proximitat i de qualitat) els valors naturals, culturals i paisatgístics dels nostres parcs.

Aquest programa està pensat com un projecte transversal de la Xarxa de Parcs Naturals. Actualment hi participen nou parcs: Parc del Garraf, Parc d'Olèrdola, Parc del Foix, Parc Natural de Sant Llorenç del Munt i l'Obac, Parc de la Serralada Litoral, Parc del Montnegre i el Corredor, Parc de la Serralada de Marina, Parc del Castell de Montesquiu i Parc Natural del Montseny.

El programa ha continuat desenvolupant el seu [web](#), el compte d'[Instagram](#). Amb el «Parc a taula» es vol afavorir el desenvolupament econòmic sostenible, la biodiversitat i el reforç de la identitat local.

Els membres de «Parc a taula» reben una carta d'adhesió i compromís que atorga la Diputació de Barcelona, que acredita l'acompliment dels requisits del programa i que identifica el titular com a mereixedor de la distinció.

El programa *Parc a taula* desenvolupa activitats paral·leles, com ara degustacions, sessions de treball i formació i capacitació adreçada als adherits, rutes enogastronòmiques i la participació en mercats. S'entén, doncs, «Parc a taula» com un instrument per donar a conèixer els parcs de la Diputació de Barcelona al públic general per mitjà dels productes de qualitat i de proximitat dels productors i elaboradors artesans alimentaris que treballen a l'àrea d'influència d'aquests territoris.

A l'enllaç següent es pot accedir al resum de la [memòria anual d'activitats](#).

Relació d'establiments adherits

Tipus	Nom	Municipi
Allotjaments	Càmping Enmar	Pineda de Mar
	Can Mas Vila	Fogars de la Selva
	Casa Rural l'Amagatall de Cal Tonedor	Vallgorguina
	Masia Rural Can Pica	Tordera
Cellers	Celler Talcomraja	Arenys de Munt
Elaborador	Imchi Brewery	Cabrera de Mar
Establiments i elaboradors	Agrària la Baixa Tordera	Tordera
	Eco Integral Artesans	Mataró
	El Petit Bané	Vilassar de Mar
	Masia Les Canameres	Vallgorguina
	Pastisseria Rodellas	Sant Celoni
	Per sucari-hi pa	Vallgorguina
Productors	Basart Piferrer Núria	Pineda de Mar
	Ca l'Estrany	Sant Cebrià de Vallalta
	Can Grau	Mataró
	Can Margarida	Mataró
	Can Marpons	Arenys de Munt
	Can Tria Ecològic	Mataró
	David Collet Guinart (Ca l'Estepé)	Dosrius
	El Bròquil	Mataró
	Francesc Borrell Torrus	Sant Iscle de Vallalta
	Fruites i verdures Jordi Basart	Pineda de Mar

Tipus	Nom	Municipi
Productors	Hort de Can Mestret	Sant Celoni
	Horta Ecològica Pla de Munt	Palafolls
	Inés González Brugué	Mataró
	Jaume Pera Jiménez	Mataró
	Joan Martí Vives	Tordera
	Joan Ramon Aguilar Mora	Sant Pol de Mar
	Joan Roselló Picañol	Dosrius
	Jordi Graupera - Can Redeu	Mataró
	Josep Pujadas Pagés	Fogars de la Selva
	Juan Manuel Molina Pérez	Mataró
	La Garbera	Llinars del Vallès
	La Klosca	Mataró
	Margarita Anglas Tarrats	Arenys de Munt
	Maria Riera Malet	Palafolls
	Marti Rosell	Mataró
	Montserrat Amargant Sánchez	Arenys de Munt
	Ous del Mas	Sant Celoni
	Paratge de la Plana	Llinars del Vallès
	Pere Torren Serraclara	Arenys de Munt
	Ramaderia Jordi Torres	Tordera
	Rosario Sánchez Tejero	Pineda de Mar
	Tarpuna Cooperativa d'Iniciatives Sostenibles	Llinars del Vallès
	Verdures Cantallops	Mataró
	Verdures Floriach	Mataró
	Vivers Salicru	Vallgorguina
	Restaurants	Can Bruguera
Can Formiga		Pineda de Mar
Can Pedragosa		Llinars del Vallès
Els Pescadors		Pineda de Mar
Gremi d'Hostaleria i Turisme de Mataró i el Maresme i Escola de Restauració i Cambreria de Mataró		Mataró
L'Era Restaurant		Arenys de Munt
Masia Can Rimblas		Dosrius
Restaurant Braseria Can Joan		Sant Cebrià de Vallalta
Sant Celoni Cuina		Sant Celoni
Santuari del Corredor		Dosrius

Experiències Parc a taula

En el marc del programa s'ha fet un recull d'**Experiències Parc a taula** que ens endinsen a viure la gastronomia, a conèixer els productors que viuen i produeixen dins la Xarxa de Parcs Naturals i a visitar els seus establiments, que amb la seva feina contribueixen al desenvolupament econòmic i rural del país.

Les «Experiències Parc a taula» contribueixen a donar valor al territori amb la participació activa de les persones que hi viuen, les que treballen la terra i les que la coneixen, així com de les que elaboren els plats que podem tastar i les que ens ofereixen allotjament.

Podeu consultar la guia [Experiències Parc a taula](#).



Foment de la ramaderia extensiva en l'àmbit del Montnegre i el Corredor

En un ambient altament forestal com és el Parc del Montnegre i el Corredor, la recuperació, la conservació i la gestió de les pastures és rellevant per al manteniment i foment de la biodiversitat pròpia dels espais oberts, dels espais semioberts i de les zones d'ecotò; per fidelitzar els projectes ramaders existents i futurs, i per al disseny estratègic de la prevenció d'incendis. La presència de ramats extensius dinamitza el sector primari i permet mantenir de manera sostenible les pastures més o menys arbrades.

Arran de l'abandonament de les pràctiques agrícoles i ramaderes, la Xarxa de Parcs Naturals ha promogut durant els darrers anys diferents treballs de recuperació i millora dels antics conreus i prats i la reconstrucció de les infraestructures associades. En aquest sentit, l'any 2022 s'han licitat les llicències d'ocupació temporal per a l'aprofitament especial de pastures de la finca pública de Can Bosc (Dosrius). La contraprestació és el manteniment de la franja de protecció i el compromís de mantenir les pastures.



Ramat extensiu de Can Bosc. Font: Arxiu XPN

A través de la part assignada a l'any 2022 del contracte de suport tècnic per al foment de la ramaderia extensiva encarregat a l'Agrupació Forestal del Montnegre i el Corredor SL, el parc ha donat suport a aquesta activitat. Els aspectes més destacats són l'ajuda per a la celebració de la primera assemblea de l'Associació de Pastors del Montnegre i el Corredor; la preparació de la reunió-visita amb els serveis territorials del DACC per conèixer l'Associació de Pastors i recollir les seves necessitats; la participació en la jornada de la Fundació Pau Costa per desenvolupar vies d'adaptació als incendis forestals al Montseny i la Conca de la Tordera; la participació en el projecte LIFE AgroForAdapt, i la tramitació d'ajuts, entre d'altres.

4.2.2. Infraestructures i serveis generals

Manteniment de la xarxa viària bàsica

A més del manteniment general de la xarxa viària principal, que duu a terme la colla de manteniment del parc i que inclou estacades puntuals i neteja de cunetes, vores de camins i desguassos, així com actuacions puntuals sobre el ferm, l'any 2022 s'han executat, mitjançant contracte menor d'obres, les actuacions previstes a la «Memòria valorada per a l'arranjament dels camins de la xarxa viària bàsica al massís del Parc del Montnegre i el Corredor». En la taula següent es pot veure en quines pistes forestals es va actuar.



Arranjament del camí de Vallmanya a la zona del Montnegre. Font: Arxiu XPN

Municipi	Categoria	Concepte	Amid. (km)	Cost (€)
Vallgorguina / Villalba Sasserra	Primària	Camí del Dolmen de Pedra Gentil	7,2	4.846,77 €
Sant Celoni	Primària	Camí de la Brinxa	6	3.545,43 €
	Primària	Camí del mig	4,1	3.347,74 €
	Secundària	Camí de Santa Maria del Montnegre	1,9	1.498,00 €
Dosrius	Primària	Pista del Santuari del Corredor	4,8	2.841,72 €
Tordera	Primària	Carretera d'Hortsavinyà	4,6	2.821,49 €
	Primària	Carretera de Calella	8,7	9.264,58 €
	Secundària	Camí del sot de Sant Andreu	2,5	1.509,63 €
	Secundària	Camí de l'Erola	5,7	4.577,16 €
	Secundària	Camí de Vallmanya	6,8	4.018,09 €
Total execució			52,3	38.270,61 €
INA (21%)				8.036,83 €
Totals				46.307,44 €

Altres actuacions de millora a la xarxa viària


Durant l'any 2022 s'han executat altres projectes de millora de la xarxa viària, com ara l'asfaltat de la pujada de Can Massuet, la reparació de part del ferm i les cunetes de la pista asfaltada de Can Bordoi a Can Massuet, la creació d'un nou pas d'aigua al camí de Vallmanya i la substitució del pas d'aigua de la pista de Ramió, que havia cedit.



Treballs d'asfaltat de la pujada de Can Massuet.
Font: Arxiu XPN



Repàs de l'asfaltat i reparació de les cunetes de formigó de la pista de Can Bordoi a Can Massuet. Font: Arxiu XPN



Reparació de les cunetes de la pista de Can Bordoi a Can Massuet. Font: Arxiu XPN



Nou pas d'aigua al camí de Vallmanya. Font: Arxiu XPN



Estat del tub antic (esquerra) i obres del tub nou a la pista de Ramió (dreta). Font: Arxiu XPN

Senyalització

Des de la redacció de la *Normativa gràfica de la senyalització exterior de la Xarxa de Parcs Naturals* (promoguda per l'Àrea d'Espais Naturals de la Diputació de Barcelona i aprovada pel Gabinet de Premsa i Comunicació), els serveis tècnics, l'equip de manteniment i el servei de guarderia del parc treballen per ordenar i millorar —sempre des d'un criteri bàsic de racionalitat— la senyalització del parc, amb l'objectiu de traslladar a l'usuari de l'espai una informació clara, senzilla i adequada.

Durant l'any 2022 s'ha dut a terme el manteniment de la senyalització del parc i s'ha ampliat la que informa de la normativa que han de complir els visitants i usuaris, ja sigui portar el gos lligat a les zones on hi ha bestiar pasturant, respectar els camps sembrats i la prohibició de circular en moto i bicicleta per corriols no permesos. La inversió total ha sigut de 13.495,94 €.



Senyalització de la normativa en trams amb gran aflluència de motocicletes. Font: Arxiu XPN

Gestió de residus i recollida d'escombraries

Mitjançant convenis de col·laboració amb els ajuntaments de Dosrius i Tordera, es dona suport a la prestació d'aquest servei als sectors més poblats i visitats del parc.

Al **sector oriental del Montnegre** hi ha els itineraris de recollida selectiva següents:

- Roca Rossa – Can Camps – Sant Llop – Hortsavinyà – Les Mimoses.
- Sant Pere de Riu – passeig d'Hortsavinyà.

L'aportació de la Diputació de Barcelona enguany ha estat de 5.000 € (conveni amb l'Ajuntament de Tordera).

S'ha continuat donant suport a la recollida selectiva d'escombraries al massís del Corredor, que dona servei a **l'eix viari Can Bordoï-Santuari del Corredor**.

L'aportació de la Diputació de Barcelona enguany ha estat de 8.000 € (conveni amb l'Ajuntament de Dosrius).

D'altra banda, amb mitjans propis s'han fet recollides periòdiques a tota la xarxa viària principal, als itineraris senyalitzats, als equipaments i als punts d'alta freqüentació, així com recollides puntuals de deixalles a diferents indrets del parc.

En els darrers anys s'han incrementat les plantacions il·legals de marihuana. Els Mossos d'Esquadra n'han desmantellat algunes, i els guardes i la colla de manteniment del parc han recollit totes les deixalles acumulades en aquestes accions.



Guardes i colla de manteniment retirant les deixalles dels camps desmantellats pels Mossos d'Esquadra. Font: Arxiu XPN

4.3. Ús públic i educació ambiental

4.3.1. Creació i manteniment d'equipaments

Actuacions a la xarxa d'equipaments

La colla de manteniment del parc ha dut a terme tasques diverses de caràcter general, com són: neteja dels voltants de la xarxa viària, dels equipaments i dels llocs d'alta freqüentació; manteniment de les infraestructures i instal·lacions d'ús públic; actuacions puntuals per tal de millorar l'acabat i la posada en marxa dels diferents projectes del parc, així com treballs forestals.

També s'han fet les següents actuacions de manteniment, a càrrec de diferents empreses contractades:

- Seguiment i execució del programa anual de revisió dels equips de protecció d'incendis, torre de guaita i parallamps.
- Revisió i manteniment de les instal·lacions solars, tèrmiques i fotovoltaïques de l'Àrea d'Esplai del Corredor, la zona d'acampada del Corredor i el Centre d'Informació del Santuari del Corredor.
- Revisió i manteniment de les instal·lacions elèctriques i grups electrògens dels diferents equipaments del parc.

Allotjament rural Masia Can Pica

En el marc del contracte de concessió administrativa signat a finals del 2014, al llarg d'aquest any s'han fet els treballs propis del manteniment ordinari de l'equipament de Can Pica (desbrossat d'exterior, arranament de sots i forats provocats per la presència de porcs senglars, controls i cloració de l'aigua, logística necessària per calefactar les diferents dependències, com ara el maneig de la caldera i les estufes o la preparació de la llenya, neteja d'interiors i exteriors, etc.).

Entre les millores dutes a terme a Can Pica es destaquen les que s'emmarquen en el que estableix el contracte de concessió administrativa. L'any 2022 s'han fet diverses obres i millores, centrades sobretot a protegir l'exterior de la masia de l'impacte del porc senglar. S'ha invertit en la construcció de portes i en la col·locació d'una tanca al voltant del pati de davant de la casa. Aquesta tanca dona continuïtat a la tanca perimetral que ha d'envoltar l'hort, la feixa dels cirerers i la bassa de fitodepuració i la zona d'estar. Aquesta nova tanca s'ha fet amb estaques de castanyer, filat cinegètic i pastor elèctric.



Estat dels treballs de substitució de la tanca de Can Pica. Font: Arxiu XPN

Amb l'objectiu d'evitar que l'aigua de la pluja que baixa pel camí d'entrada a Can Pica s'acumuli davant la façana nord de l'habitatge principal, s'han fet dues actuacions. La primera ha consistit a arreglar el camí d'entrada i desviar l'aigua fora del camí guiant-la cap al talús. En la segona s'ha col·locat un tub de drenatge just davant la façana nord per evitar que l'aigua que pugui arribar a sortir pel marge es quedi estancada.



Treballs de millora del drenatge de les aigües del camí d'accés a Can Pica. Font: Arxiu XPN

Finalment, s'ha fet un tractament antihumitat a les parets interiors del menjador, la sala i els dormitoris de la planta principal de Can Pica. Aquest tractament ha consistit a repicar les parets des de la base fins a una alçada de vuitanta centímetres, aplicar-hi un material especial per evitar les humitats i pintar-les amb una pintura adequada. També s'ha pintat part de la façana exterior amb aquesta pintura.



Façana de Can Pica després de pintar-ne una part. Font: Arxiu XPN



Estat de les parets interiors de Can Pica abans del tractament. Font: Arxiu XPN

Intervencions de manteniment i millora als equipaments del Corredor

Enguany s'han dut a terme diverses intervencions de manteniment i millora als equipaments de l'Àrea d'Esplai del Corredor i al campament juvenil El Solell. En destaquem les següents:

- S'han fet millores en el sistema de cloració automàtic i s'han talat els arbres de la zona de cloració per garantir el funcionament del sistema solar que permet la cloració.



Tala d'arbres al voltant de la sala de màquines i dels dipòsits de l'Àrea d'Esplai per garantir el funcionament de les plaques solars i del sistema automàtic de cloració. Font: Arxiu XPN

- L'antic generador de corrent s'ha hagut de substituir per un de nou, que està situat a les instal·lacions del clorador i el dipòsit de l'Àrea d'Esplai. Aquest generador permet el funcionament de les bombes que porten l'aigua des dels pous fins al dipòsit.
- Les taules i els bancs de l'Àrea d'Esplai estaven formats per un marc de ferro i unes lloses de pedra. Els marcs de ferro s'havien fet malbé i hi havia el perill que les lloses caiguessin, i per això s'han renovat tots els marcs i s'ha substituït el ferro per un material galvanitzat.
- A la zona del campament juvenil El Solell es va substituir la caldera de pèl·lets per una de nova.



Nou generador de corrent a les instal·lacions del clorador i el dipòsit de l'Àrea d'Esplai del Corredor. Font: Arxiu XPN



Millora del suport de les taules i els bancs de la zona de l'Àrea d'Esplai del Corredor. Font: Arxiu XPN



Nova caldera de pèl·lets del campament juvenil El Solell. Font: Arxiu XPN

Can Bosc i zona de l'heliport

A Can Bosc es van dur a terme tasques de manteniment i millora de la fusteria de les portes i finestres.

Per garantir la qualitat de l'aigua de Can Bosc i de l'heliport, s'ha instal·lat un sistema nou de cloració i tractament de l'aigua amb llum ultraviolada.



Millora i manteniment de les portes i finestres de Can Bosc. Font: Arxiu XPN



Sistema de cloració de la zona de l'heliport de Can Bosc. Font: Arxiu XPN

Pla d'autocontrol i gestió de l'aigua sanitària dels equipaments del corredor

Un dels aspectes rellevants del manteniment d'aquests equipaments és tot allò relatiu a l'aplicació dels protocols derivats de la legalització i inscripció del campament juvenil en el Llibre de Registre d'Instal·lacions destinades a activitats amb infants i joves de la Direcció General de Joventut de la Generalitat de Catalunya i les inspeccions que se'n deriven, tant les dutes a terme per l'Agència de Salut Pública de Catalunya com les realitzades pel Consell Comarcal del Maresme. En aquest sentit es destaquen molt especialment les tasques derivades del Pla d'autocontrol i gestió de l'aigua sanitària.

Passem a resumir alguns d'aquests aspectes:

Cabal d'aigua captat

	Hores	Pou Ca l'Arenes	Pou Santuari
1r trimestre	6	53 m ³	36 m ³
2n trimestre	30	209 m ³	114 m ³
3r trimestre	24	42 m ³	77 m ³
4t trimestre	30	0 m ³	85 m ³
Total 2021	90	305 m³	312 m³
Total cabals captats			617 m³

- Cabal nominal pou de l'Arenes: 5.083 l/h
- Cabal nominal pou Santuari: 3.466 l/h

Cabal d'aigua subministrat (segons lectures de comptadors)

Mes	Visitants cap de setmana	Alumnes	Campament	Total usuaris	m³
Gener	534	0	0	534	5
Febrer	611	385	0	996	7
Març	237	1.494	34	1.765	18
Abril	930	2.074	689	3.693	67
Maig	1.109	2.396	510	4.015	82
Juny	474	1.442	390	2.306	79
Juliol	224	1.712	1.043	2.979	94
Agost	0	0	0	0	0
Setembre	440	398	45	883	17
Octubre	1.311	4.373	532	6.216	73
Novembre	700	1.793	100	2.593	29
Desembre	338	300	58	696	8
Totals	6.908	16.367	3.401	26.676	479

Pla de mostreig dels autocontrols

Exàmens organolèptics i determinacions de clor residual lliure i total.

Dipòsit de capçalera:

- 274 determinacions de clor residual lliure i total.
- 89 exàmens organolèptics.

A la xarxa de distribució de l'Àrea d'Esplai del Corredor i del campament juvenil El Solell del Corredor:

- 274 determinacions de clor residual lliure i total.
- 89 exàmens organolèptics.

Anàlisi de control (ACN)

S'han fet quatre analítiques ACN (anàlisi de control de xarxa) a partir de la presa de mostres en punts rotatius de xarxa els dies 28 de març, 8 de juny, 21 de setembre i 30 de novembre. Les mostres, analitzades pel laboratori Iproma, s'ajusten als valors de referència establerts pel Reial decret 140/2003, de 7 de febrer, respecte als criteris de qualitat de l'aigua de consum humà.

Inspecció de control periòdic

El 13 de juny de 2022, l'Agència de Salut Pública de Catalunya va fer la inspecció de control periòdic que estableix el programa de control oficial d'allotjaments infantils i juvenils, i va supervisar els autocontrols de les entitats gestores de les zones de subministrament d'aigua de consum humà. Durant la inspecció es revisen les captacions d'aigua (pou Ca l'Arenes i pou Santuari), els dipòsits, el sistema de cloració, el pla d'autocontrol i gestió (PAG), el pla de prevenció per al control de la legionel·losi, amb els corresponents registres que els validen, es fan determinacions *in situ* del clor en zones d'esplai i de campament, i es comproven el dipòsit d'AFS i la temperatura en aquest dipòsit i a l'acumulador d'ACS. També es revisen les condicions de salubritat de les instal·lacions i el pla de control de plagues. Aquesta inspecció no va detectar deficiències.

En conseqüència, el 21 de juny es va rebre l'informe favorable sobre les condicions higienicosanitàries, el control de plagues de l'allotjament, les condicions sanitàries de les aigües de consum i la prevenció i el control de la legionel·losi.

Itineraris senyalitzats

S'han continuat els treballs de col·laboració amb la Federació d'Entitats Excursionistes de Catalunya (FEEC) per a l'homologació dels itineraris a peu del parc. Es disposa de l'homologació definitiva dels senders locals següents:

- SL-C 71 El dolmen de Pedra Gentil
- SL-C 72 La plana del Corredor
- SL-C 73 Les alzines de Can Portell
- SL-C 74 El pont de la Vila
- SL-C 76 Camí del torrent d'en Puig al Corral
- SL-C 77 Can Vilar i el sot de Can Montasell
- SL-C 78 L'ermita de l'Erola
- SL-C 79 La vall d'Olzinelles
- SL-C 80 Dolmen de Ca l'Arenes
- SL-C 101 La vall de la riera de Pineda
- SL-C102 Les Torronteres
- SL-C 103 Montnegre carener
- SL-C105 El Pla de Forns
- SL-C 110 De Vallgorguina a Olzinelles
- PR-C 216 De Canyamars al santuari del Corredor

S'ha fet una variació d'un tram de l'itinerari SL-C 80 «El dolmen de Ca l'Arenes», que estava molt deteriorat i era impracticable.

L'itinerari SL-C 74 «El Pont de la Vila (Mataró)» no ha estat homologat per la FEEC. Es treballa per millorar-lo i que sigui homologat de cara al 2023.

L'itinerari SL-C 109 «Roques i pedres de Vallgorguina» es va desmantellar.

Les incidències detectades en les revisions periòdiques s'han anat solucionant.

4.3.2. Activitats d'ús públic, educació ambiental i comunicació

Estratègia d'educació ambiental del Parc del Montnegre i el Corredor

En el marc de l'estratègia d'educació ambiental, l'any 2022 s'han iniciat els treballs per a la implementació del **Pla marc d'educació ambiental i voluntariat de la Xarxa de Parcs Naturals de la Diputació de Barcelona (2022-2026)**.

Aquest pla és una adaptació a la Xarxa de Parcs Naturals de la Diputació de Barcelona del **Pla estratègic d'educació i voluntariat ambiental als parcs naturals de Catalunya (2019-2022)**, promogut per la Direcció General de Polítiques Ambientals i Medi Natural de la Generalitat de Catalunya, i defineix unes línies estratègiques bàsiques i consensuades com a referent per als diferents espais naturals de la XPN en matèria d'educació ambiental i voluntariat.

Alhora, aquest pla marc té com a objectiu facilitar als equips gestors dels parcs la planificació, el disseny, la realització i l'avaluació de les propostes, els programes i les actuacions d'educació ambiental i voluntariat, que s'han de concretar en l'elaboració, de manera participada, d'un programa específic d'educació ambiental i voluntariat del parc en cadascun d'aquests espais naturals. Aquest programa s'anirà concretant en anys venidors.



Els educadors ambientals són essencials en la sensibilització del públic escolar. Font: Arxiu XPN

Pla d'ús públic del Parc del Montnegre i el Corredor

El Pla d'ús públic és el document marc de referència que, d'acord amb el que estableix el Pla especial, defineix un model d'ús públic i estableix uns programes i unes actuacions que el desenvolupen. El pla té diversos objectius generals, com són analitzar la situació actual i les potencialitats de l'oferta i la demanda en relació amb l'ús públic al parc, avaluar la incidència de l'ús públic en el desenvolupament local i el seu impacte ambiental i establir mesures de foment, i altres estratègies que permetin compatibilitzar l'ús públic amb la protecció de l'espai natural.

El document s'estructura en tres grans blocs:

Antecedents i contextualització

Es tracta d'un apartat de caràcter introductor que ens situa en un marc de referència legal i conceptual.

Diagnosi

En aquest bloc s'analitza l'oferta i la demanda de l'ús públic al parc, així com també la incidència que té o pot tenir en el desenvolupament socioeconòmic local i l'impacte sobre el medi natural.

Model futur de l'ús públic

Es defineix un model d'ordenació de l'ús públic mitjançant l'establiment de diferents programes que prenen forma amb la planificació i l'execució de determinades actuacions.

Podeu consultar la informació completa del [Pla d'ús públic del parc](#).

Pla d'informació als visitants

Com en anys anteriors, enguany s'ha externalitzat una part important de les tasques associades al Pla d'Informació del parc mitjançant un contracte de serveis dotat d'un pressupost total de 54.552,44 € per a aquest any. Tot i haver incorporat aquesta modalitat de gestió, es mantenen la majoria dels convenis amb els ajuntaments del parc per tal de dur a terme tasques relacionades directament amb la gestió conjunta d'equipaments d'informació.

D'acord amb el que estableixen les clàusules administratives i tècniques del contracte, el pla es desenvolupa atenent els escenaris següents:

a) Amb relació a les activitats d'informació a l'interior del parc, mitjançant punts d'informació mòbils (dispositiu d'informació personalitzada)

Durant els períodes de més afluència de visitants (primavera i tardor) es disposa de punts d'informació a les entrades principals del parc i als indrets més freqüentats durant els dissabtes i festius al matí. A més d'oferir orientacions i recomanacions als usuaris, els informadors donen explicacions sobre el patrimoni natural i cultural del parc i, en alguns casos, acompanyen usuaris a fer petites rutes de descoberta d'elements d'interès i els lliuren material divulgatiu. També obtenen dades per comptabilitzar i caracteritzar els hàbits i el perfil dels usuaris del parc. Com a suport per a la prestació del servei a la zona de Can Bosc, s'utilitza l'entrada a un dels annexos de ponent de la masia.

Personal

Dispositiu d'informació personalitzada:

- 2 informadors temporals a la muntanya en punts fixos: Can Bosc i dolmen de Pedra Gentil
- 1-3 informadors mòbils, localitzats als indrets esmentats en el punt anterior

Horari habitual

De 10 h a 14 h.

Calendari

Són operatius en dues temporades (primavera i tardor):

Mes	Dia	Informador 1	Informador 2	Informador 3	Informador 4
Març	26			Fira científica Mataró	
Abril	2	Dolmen	Can Bosc	Santuari ext.	
	3	Dolmen	Can Bosc	Santuari ext.	
	9	Dolmen	Can Bosc	Camins	
	10	Dolmen	Can Bosc	Camins	
	15	Dolmen	Can Bosc	Santuari ext.	
	16	Dolmen	Can Bosc	Santuari ext.	
	17	Dolmen	Can Bosc	Santuari ext.	
	18	Dolmen	Can Bosc	Santuari ext.	
Coord.	23	Dolmen	Can Bosc	Reunió Vallgorguina/Dolmen	
	24	Dolmen	Can Bosc		
	30	Dolmen	Can Bosc		
Maig	1	Dolmen	Can Bosc	Santuari ext.	Salt de Pineda-Riu
	7	Dolmen	Can Bosc	Santuari ext.	
	8	Dolmen	Can Bosc		Salt de Pineda-Riu
	14	Dolmen	Can Bosc	«Camins»	Salt de Pineda-Riu
	15	Dolmen	Can Bosc		
	21	Dolmen	Can Bosc		
	22	Dolmen	Can Bosc		Salt de Pineda-Riu
	28	Dolmen	Can Bosc		
	29	Dolmen	Can Bosc		Salt de Pineda-Riu
Juny	5				Salt de Pineda-Riu
	11				Salt de Pineda-Riu
Setembre	10	Dolmen	Can Bosc	Poesia als parcs	Poesia als parcs
Octubre	1	Dolmen	Can Bosc		
	2	Dolmen	Can Bosc		
Formació	8	Can Bosc	Can Bosc	Can Bosc	Can Bosc
Viu el parc	9	Dolmen	Can Bosc	Santuari ext.	Camins
	12	Dolmen	Can Bosc	Can Bosc	
	15	Dolmen	Can Bosc	Fira Canyamars	
	16	Dolmen	Can Bosc	Fira Canyamars	
	22	Dolmen	Can Bosc	Montnegre	
	23	Dolmen	Can Bosc	Montnegre	
	29	Montnegre	Can Bosc	Montnegre	
	30	Dolmen	Can Bosc	Montnegre	
Novembre	1	Dolmen	Can Bosc	Montnegre	
	5	Dolmen	Can Bosc	Montnegre	
	6	Dolmen	Can Bosc	Montnegre	
	12	Dolmen	Can Bosc		

MES	Informador 1	Informador 2	Informador 3	Informador 4
Novembre	13	Dolmen	Can Bosc	
	19	Dolmen	Can Bosc	Camins
	20	Dolmen	Can Bosc	
	26	Dolmen	Can Bosc	Fira Vallgorguina
	27	Dolmen	Can Bosc	Fira Vallgorguina
Desembre	3			
	4			

b) Amb relació a les activitats d'informació en punts o centres d'informació

Per complementar les tasques d'informació que es duen a terme a través del dispositiu d'informació personalitzada i pel que fa a aquest contracte, es disposa:

- D'un local situat al recinte del santuari del Corredor, en un antic cobert que va ser rehabilitat per la Diputació de Barcelona i on s'ubica el Centre d'Informació del Santuari del Corredor, en virtut del conveni signat amb el Bisbat de Barcelona.
- Del Punt d'Informació al Museu del Bosc i la Pagesia de Vallgorguina, en virtut del conveni subscrit per la Diputació de Barcelona i l'Ajuntament de Vallgorguina.

En aquestes dependències s'ofereixen serveis d'informació, distribució i venda de publicacions, i d'acompanyament en alguns petits itineraris de l'entorn immediat d'acord amb el calendari establert.

Personal

Dos informadors ubicats preferentment a les dependències abans esmentades. Excepcionalment, pot sorgir la necessitat de situar els informadors en altres instal·lacions o centres d'informació dels nuclis de població dels municipis del parc.

Horari habitual

De 10 h a 14 h al Centre d'Informació del Santuari del Corredor.

De 10 h a 14 h al Punt d'Informació al Museu del Bosc i la Pagesia de Vallgorguina.

Calendari

La prestació del servei es fa en dissabtes i festius durant tot l'any.

c) Amb relació a la coordinació dels equipaments i serveis d'informació del parc

Per completar les tasques que defineixen el servei d'informació, també és objecte d'aquest contracte la coordinació de tots els equipaments i dispositius d'informació del parc. Està caracteritzada per la realització de visites i la interlocució amb els diferents agents per tal d'homogeneïtzar el servei i dotar-lo de la qualitat necessària.

Personal

Un coordinador.

Horari habitual i calendari

Horari adaptat a l'establert per als diferents serveis.

Dades recollides durant el Pla d'informació als visitants del parc

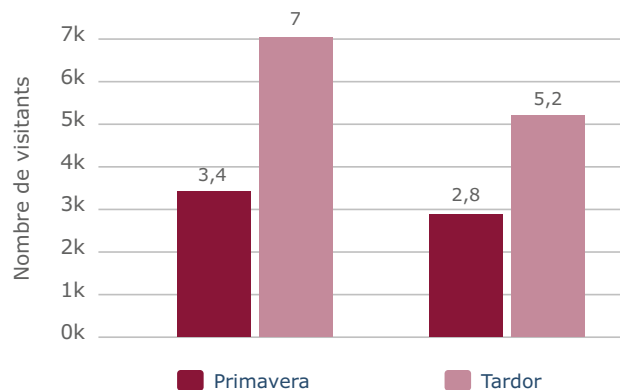
Punts d'informació mòbils de Can Bosc i del Dolmen

Punt d'Informació de Can Bosc a Dosrius, 8.611 persones han estat comptabilitzades el 2022, entre les 10 i les 14 h els dissabtes, diumenges i festius dels mesos del dispositiu.

Punt d'Informació del Dolmen de Pedra Gentil a Vallgorguina, 4.880 persones han estat comptabilitzades el 2022, entre les 10 i les 14 h els dissabtes, diumenges i festius dels mesos del dispositiu.

El nombre total de visitants que ha transitat per aquests dos punts ha estat de 13.491 persones, unes 5.703 menys que en l'any 2021 (una disminució del 29,7%).

	Primavera	Tardor	Total
Can Bosc	3.415	7.022	13.185
Dolmen de Pedra Gentil	2.866	5.196	6.013
Total	6.281	12.218	19.198



Punt d'informació mòbil de Sant Martí de Montnegre (Sant Celoni)

Enguany hi ha hagut una alta incidència de furtivisme en la recol·lecció de castanyes a la baga del Montnegre. Per aquest motiu, durant alguns dies s'hi ha destacat un informador per transmetre als usuaris els aspectes següents:

1. Les castanyes tenen propietari i, per tant, no se'n poden collir sense permís més de les que el sentit comú aconsella per a consum personal.
2. Les castanyes que es poden collir s'han d'agafar directament de terra, sense maltractar els arbres.
3. La necessitat de mantenir el civisme dins l'espai natural.

Recompte de visitants:

Data	Visitants
22/10/2022	57
23/10/2022	93
29/10/2022	222
30/10/2022	106
1/11/2022	80
5/11/2022	10
6/11/2022	186

Punt d'informació mòbil a la riera de Pineda-sot del Salt

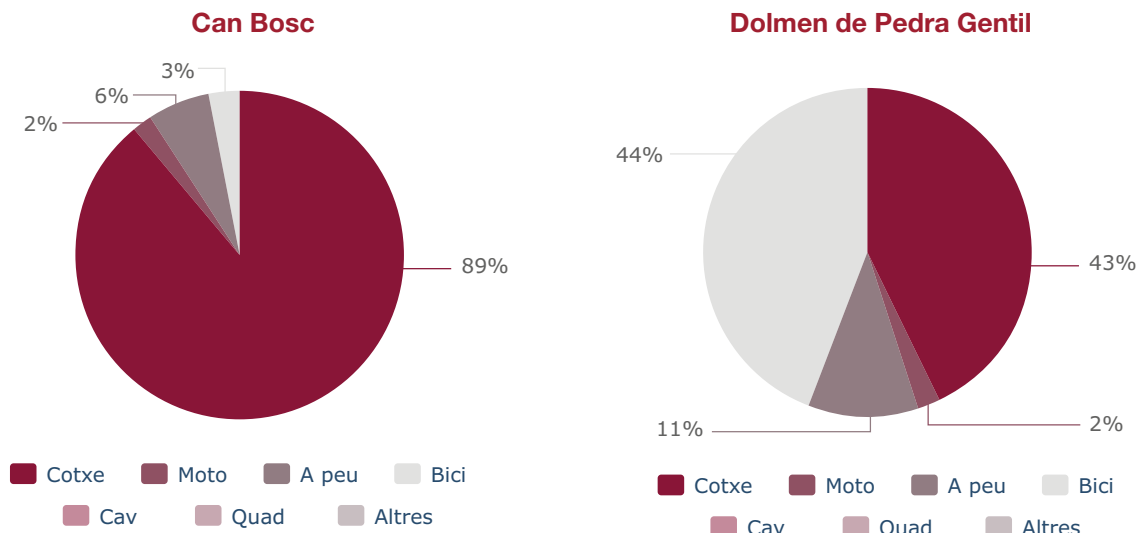
A finals de primavera hi ha hagut una gran afluència de persones al sot del Salt de la riera de Pineda, en alguns casos amb conductes poc cíviques. Per tant, durant un mes i mig (set diumenges) una informadora ha recorregut constantment aquest tram de riera per tal d'aconsejar bones pràctiques als usuaris, que inclouen no banyar-se, no dur gossos sense lligar i no tenir conductes perjudicials per a la fauna i la flora, per preservar la biodiversitat i la bona relació entre els usuaris. S'ha informat d'una mitjana de visitants de cent vint persones per dia. En total, unes vuit-centes quaranta.

Mitjans de transport utilitzats pels visitants

(Analitzat pel dispositiu temporal)

Can Bosc és l'accés prioritari en vehicle a la zona d'equipaments del santuari del Corredor i de l'àrea d'esplai. El dolmen, amb un accés al santuari més incòmode per als vehicles, és més emprat per persones a peu que deixen el vehicle prop de la carretera o bé hi accedeixen pels senders locals.

Mitjana global de tot l'any (primavera i tardor) a Can Bosc i al Dolmen

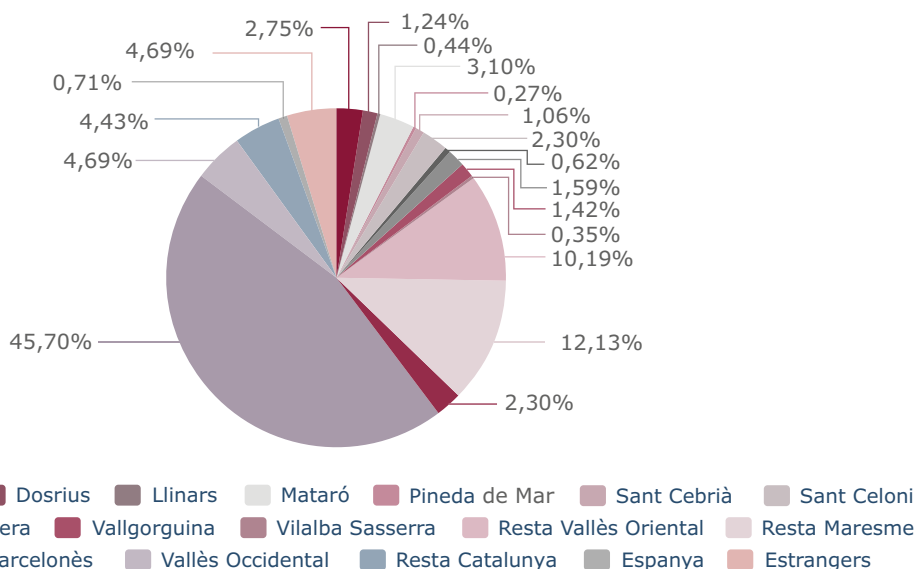


Procedència dels visitants del parc

El Barcelonès és la comarca majoritària, amb un 46% dels visitants totals (gairebé un 8% més que l'any passat). Aquests van seguits de força lluny pels visitants dels municipis del parc (12%). El Vallès Occidental acumula dos anys consecutius de pèrdua de visitants, amb un 1,5% menys el 2021 i un 1% enguany. Seguint amb aquesta tendència a la baixa, el Vallès Oriental també ha perdut un 4% de visitants respecte a l'any passat.

D'altra banda, hi ha hagut un augment de visitants procedents de la Selva (que han passat del 0,23% del total el 2021 al 2% d'aquest any) i de la resta de Catalunya (de l'1,3% anterior han passat al 3% d'enguany).

El nombre de visitants procedents de fora de Catalunya (4%) ha augmentat significativament en comparació amb les dades de l'any passat.



Activitats dels usuaris del parc

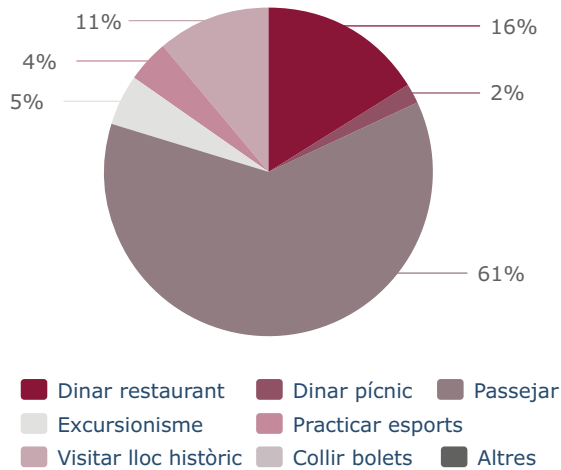
Com cada any, l'activitat més duta a terme és la de passejar, tant a la primavera com a la tardor.

A la tardor no hi ha hagut gaires bolets. Any rere any es donen condicions cada vegada menys favorables perquè creixin i, com a conseqüència, han pres protagonisme altres activitats, com anar a buscar el tió i visitar llocs històrics o monuments.

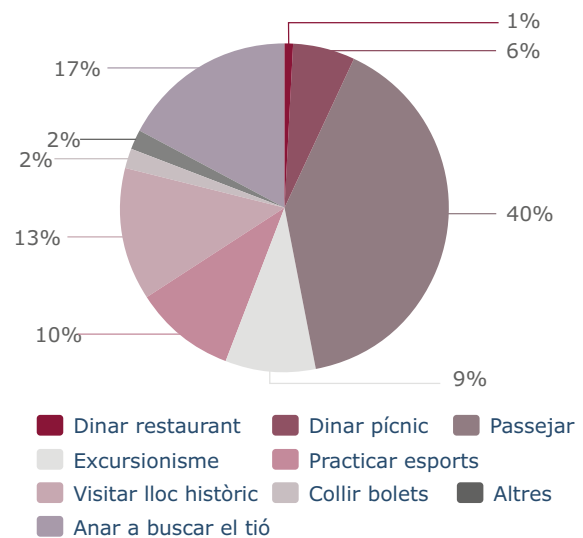
Segons el punt d'informació del Dolmen de Pedra Gentil, a la primavera l'activitat més freqüent és passejar (en el 41% dels casos), seguida de la visita a un lloc històric o monument (el 33%). En canvi, a la tardor, la visita a un lloc històric o monument va ser l'activitat més freqüent dels usuaris, amb un 44% del total de visitants.

A continuació, les dades recollides a Can Bosc i al Dolmen:

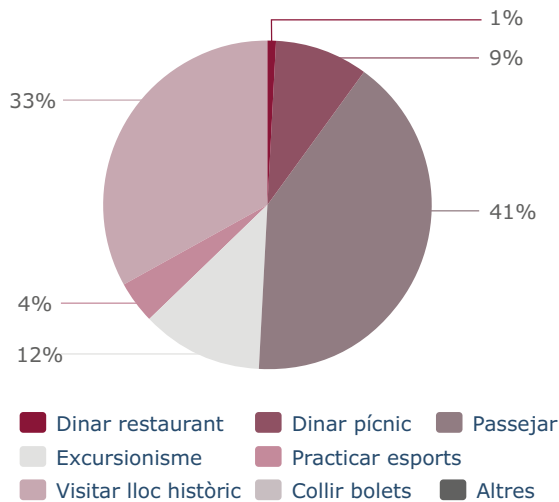
Can Bosc - primavera



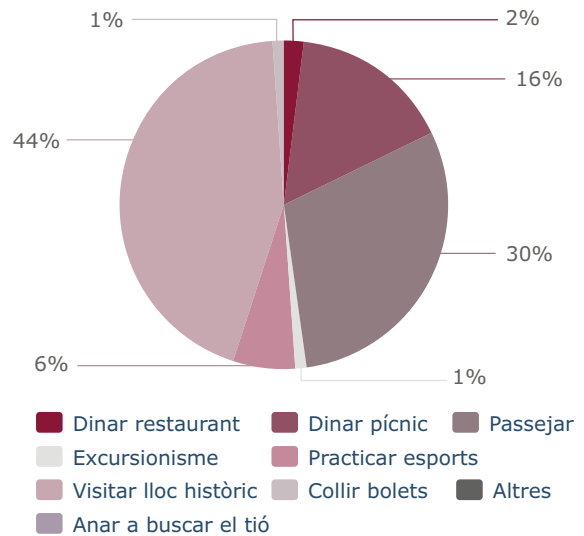
Can Bosc - tardor



Dolmen - primavera



Dolmen - tardor



Usuaris dels equipaments

Equipaments	Usuaris
Centre d'Informació de Vallgorguina	2.125
Centre d'Informació del Santuari del Corredor	2.570
Centre d'Informació d'Arenys de Munt	861
Punt d'Informació del Mercat de Tordera	112
Centre d'Informació de Sant Cebrià de Vallalta	114
Punt d'Informació a l'Oficina de Turisme de Sant Celoni	2.520
Punt d'Informació de Sant Iscle de Vallalta	0
Punt d'Informació de Fogars de la Selva	707
Àrea d'esplai del Corredor	23.275
Campament juvenil El Solell del Corredor	3.446
Allotjament rural Masia Can Pica	686
Centre de Documentació del Parc del Montnegre i el Corredor. Sant Celoni	3.725
Centre de Documentació del Parc del Montnegre i el Corredor. Mataró	2.471
Total	42.612

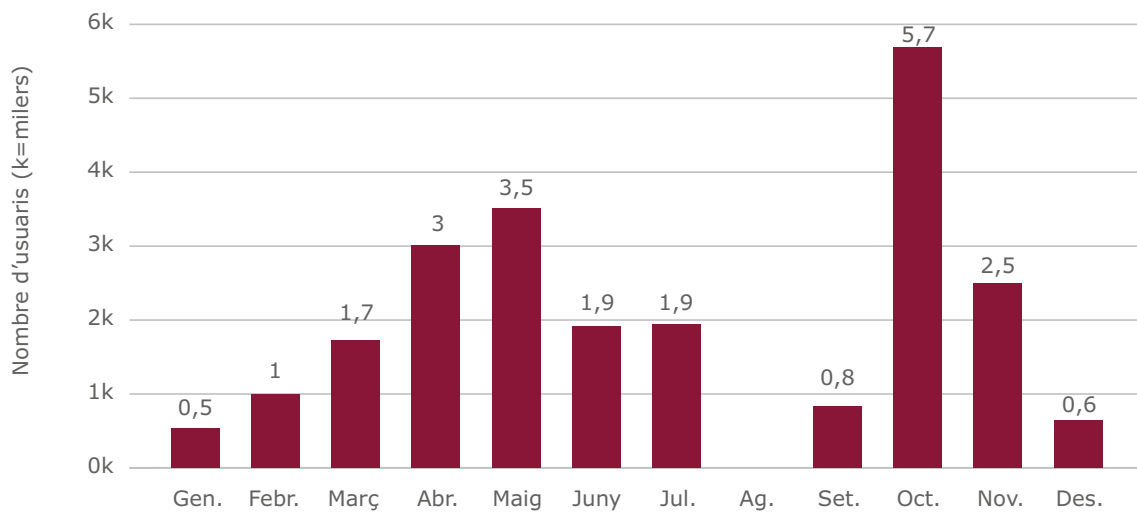
Recomptes de visitants al Corredor

Font	Guardes del parc / Gestor d'equipaments Recompte visual
Període	Tot l'any
Llocs / Freqüència	Àrea d'esplai del Corredor / Diari Campament juvenil El Solell del Corredor / Diari Santuari del Corredor / Caps de setmana i festius
Paràmetres	Persones

Àrea d'esplai del Corredor

Durant el 2022, tot i que s'ha doblat el nombre d'escolars que ha rebut l'àrea d'esplai, s'han comptabilitzat un total de 4.966 visitants menys que l'any anterior.

Mes	Festius	Usuaris caps de setmana	Escoles	Alumnes	Total AE
Gener	8	534	0	0	534
Febrer	8	611	6	385	996
Març	8	237	26	1.494	1.731
Abril	11	930	31	2.074	3.004
Maig	9	1.109	38	2.396	3.505
Juny	10	474	23	1.442	1.916
Juliol	10	224	19	1.712	1.936
Agost	0	0	0	0	0
Setembre	8	440	3	398	838
Octubre	11	1.311	44	4.373	5.684
Novembre	9	700	28	1.793	2.493
Desembre	8	338	3	300	638
Total	100	6.908	221	16.367	23.275

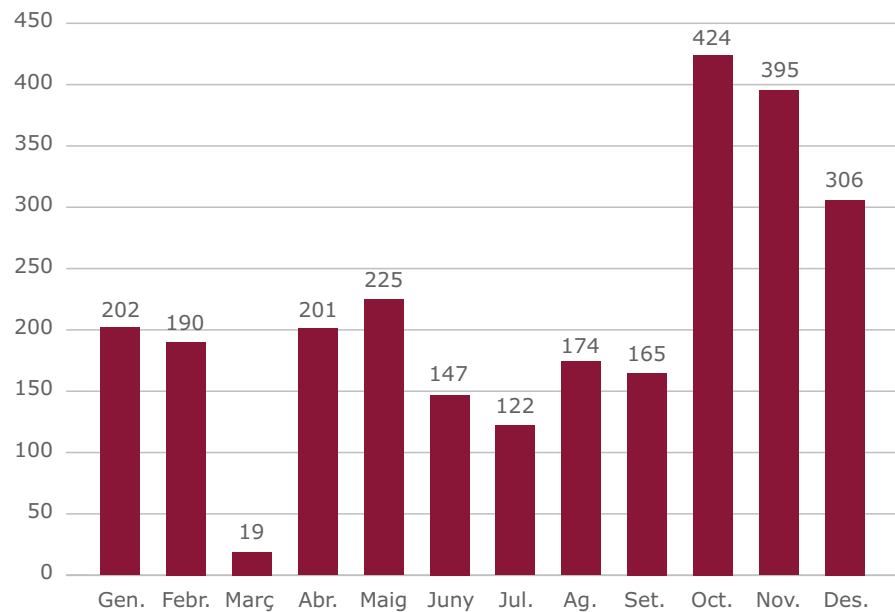


Santuari del Corredor

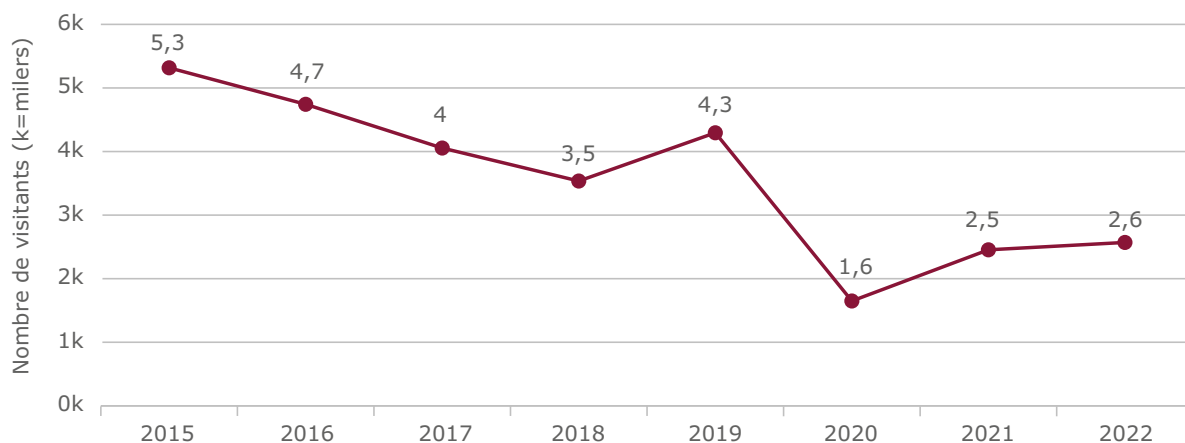
El 2022 hi ha hagut 116 visitants més que l'any 2021.

El nombre més alt de visitants continua sent a la primavera (mes de maig) i a la tardor (mes d'octubre).

Mes	Usuaris
Gener	202
Febrer	190
Març	19
Abril	201
Maig	225
Juny	147
Juliol	122
Agost	174
Setembre	165
Octubre	424
Novembre	395
Desembre	306
Total	2.570

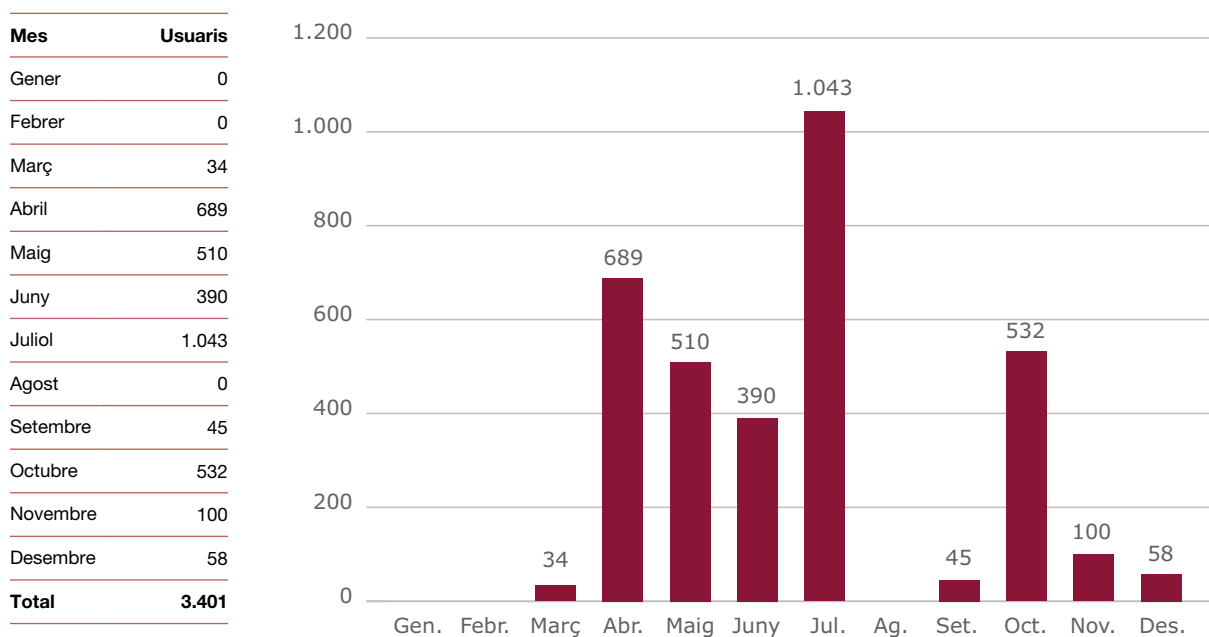


Visitants del Centre d'Informació del Santuari del Corredor els darrers vuit anys



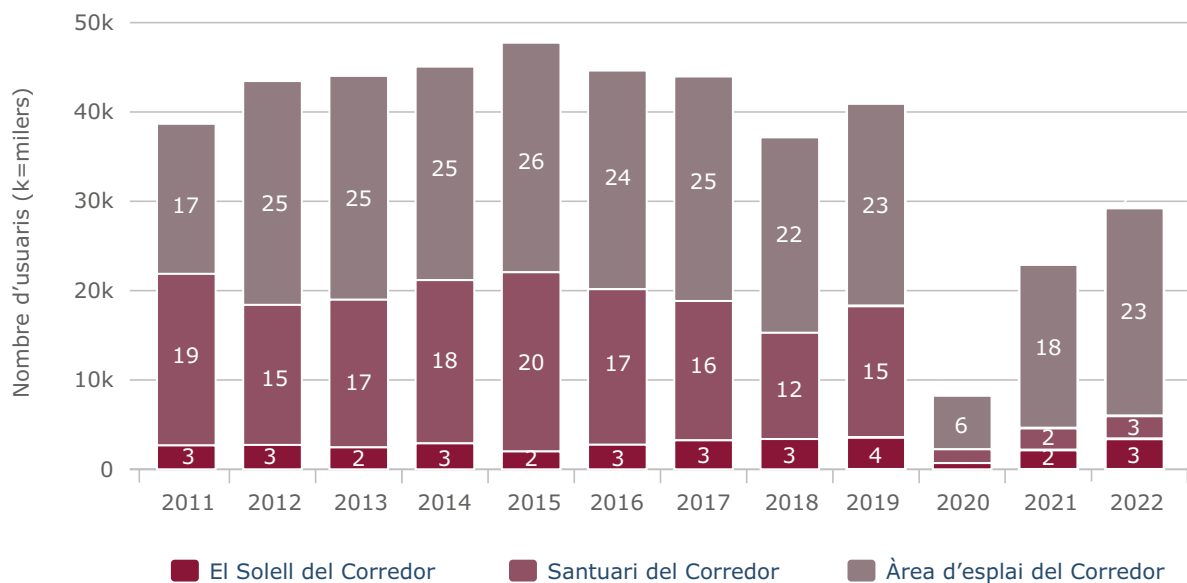
Campament juvenil El Solell del Corredor

El campament juvenil El Solell del Corredor ha pujat un 58%, i ha passat dels 2.152 usuaris de l'any 2021 als 3.401 del 2022.



El campament juvenil roman tancat per vacances el mes d'agost i del 24 de desembre al 6 de gener. La resta de l'any és obert tots els dies.

	2011	2012	2013	2014	2015	2016	2017	2018	2019	2020	2021	2022
El Solell del Corredor	2.669	2.726	2.450	2.902	1.995	2.747	3.240	3.385	3.562	693	2.152	3.401
Santuari del Corredor	19.206	15.677	16.530	18.275	20.060	17.412	15.601	11.892	14.718	1.543	2.454	2.570
Àrea d'esplai del Corredor	16.798	25.057	25.057	23.899	25.695	24.476	25.130	21.880	22.665	5.993	18.309	23.275
Total Corredor	38.673	43.460	44.037	45.076	47.750	44.635	43.971	37.157	40.945	8.229	22.915	29.246



El nombre d'usuaris totals dels tres equipaments del Corredor (campament, santuari i àrea d'esplai) ha augmentat en 6.331 visitants. L'augment dels usuaris del Centre d'Informació del Santuari del Corredor no ha estat tan alt i s'ha situat en un 59%. Les diferències són importants encara respecte del 2019, amb un 44% menys d'usuaris.

Activitats dels centres i punts d'informació del parc

A més de les tasques habituals d'informació i atenció al públic, des dels centres d'informació s'ha col·laborat amb els ajuntaments i les entitats en el desenvolupament d'activitats pedagògiques i de lleure que es relacionen a continuació.

Activitats dels equipaments de lleure

Àrea d'Esplai del Corredor i campament juvenil El Solell del Corredor

Durant l'any 2022 s'ha prestat el servei de bar-cafeteria un total de 100 dies, que es corresponen als dissabtes i festius. Durant aquest període s'han atès un total de 6.908 visitants de cap de setmana.

Els dies feiners s'han fet les tasques d'acollida i orientació als grups escolars que han visitat l'àrea, a més de les feines de manteniment general de l'equipament, tant de les instal·lacions com de les zones enjardinades. S'han atès 221 escoles, amb un total de 16.367 usuaris entre mestres i alumnes.

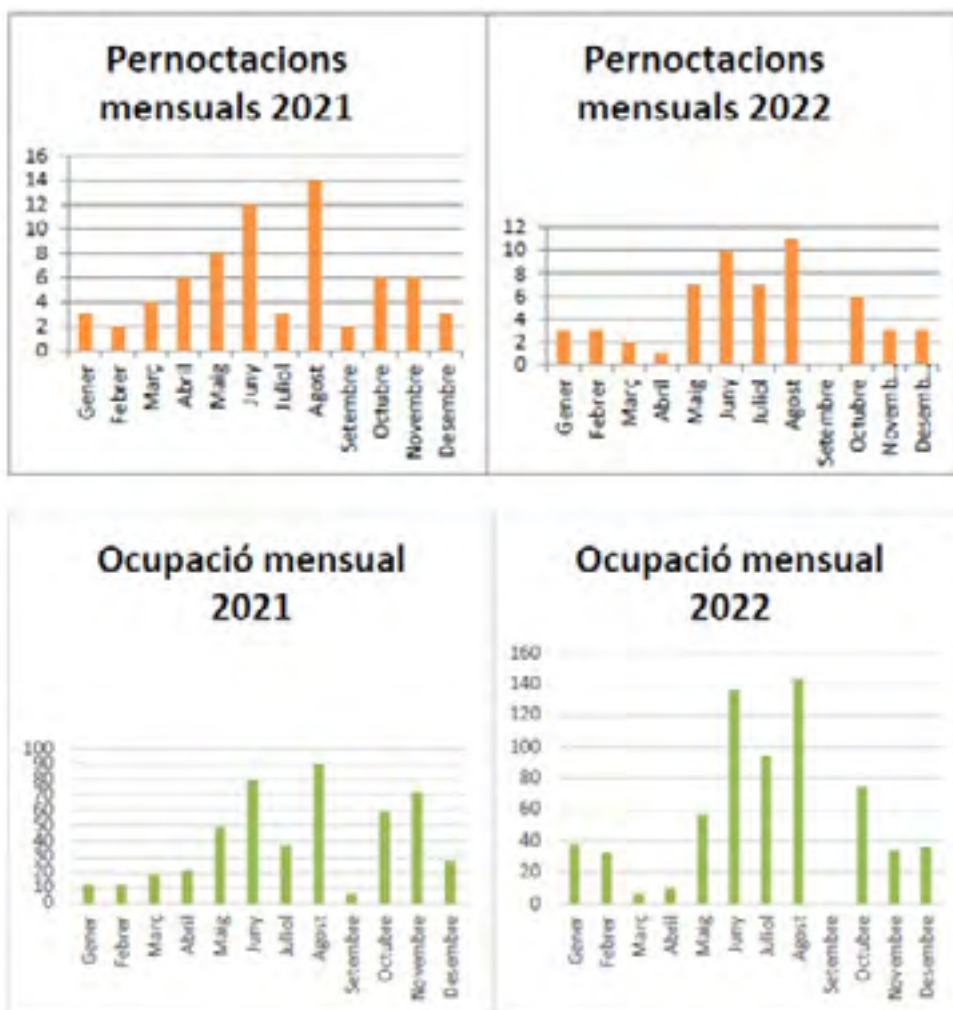
En el conjunt de l'any el nombre de visitants de l'àrea d'esplai s'ha incrementat en un 37% respecte a l'any anterior, xifra que arriba als valors d'ocupació prepanidèmic; les dades de freqüentació d'escoles s'ha doblat respecte al 2021, ja que s'ha passat de 132 escoles i 8.226 alumnes l'any 2021 a 221 escoles i 16.367 alumnes l'any 2022.

Pel campament juvenil hi han passat un total de 3.401 acampadors de 20 escoles, agrupaments o esplais diferents, amb un increment d'ocupació del 60%, que recupera les xifres d'abans de la pandèmia.

Allotjament rural Masia Can Pica

Després de dos anys de restriccions, el 2022 s'ha convertit en el segon any amb més ocupació dels vuit anys de la concessió d'Origo Natura, només al darrere de l'any 2019, que va ser un molt bon any al qual van seguir els dos anys de pandèmia.

Tot i l'augment en nombre d'usuaris i pernотacions, segons el perfil dels usuaris, Can Pica continua consolidant-se com un espai per a grups que organitzen activitats de benestar i salut, mentre queda cada vegada més en segon terme el lloguer d'habitacions.



Com es pot veure als gràfics, el 2022 hi ha una millora significativa en l'afluència de visitants i el nombre de pernотacions a Can Pica; es manté bastant la dinàmica de l'any passat, en què l'ocupació es concentrava sobretot en els mesos d'estiu, atès que el juny i el juliol s'han convertit en dos mesos amb gran demanda per a organització de retirs; al mes d'agost, tot i haver-hi menys usuaris, les estades són més llargues.

Pel que fa als mesos de gener i febrer, també hi ha hagut un lleuger augment, ja que l'any passat hi havia restriccions per a les trobades en grup, que aquest any ja no hi eren. El mes de setembre s'ha mantingut com un mes de baixa freqüentació, es pot suposar que a causa de l'avançament de l'inici del curs. Quan s'acaben els períodes de vacances comencen les escoles i les activitats vinculades als retirs.

El tipus d'usuari de la masia rural Can Pica és divers i el podem classificar en quatre tipus de perfil:

- Trobades d'amics i familiars: grups que solen reservar la casa amb exclusivitat i demanen poder fer ús de la cuina.
- Retirs (de ioga, silenci i meditació): grups que solen voler pensió completa, exclusivitat de la casa i fer ús de l'espai polivalent de la caseta.
- Caminants que fan el GR 92: solen ser estades individuals, parelles o grups petits que lloguen habitacions i volen sopar i esmorzar, per continuar fent camí l'endemà.
- Estades: solen ser estades individuals, parelles o grups petits que lloguen habitacions en règim de mitja pensió i fan excursions pels voltants o descansen a la casa.

Relació dels usuaris a Can Pica des del gener fins al desembre de 2022, indicant-hi data d'entrada i sortida, nombre d'adults i de nens, pernотacions i tipus de visitant.

Usuaris de Can Pica 1r semestre

Entrada	Sortida	Adults	Nens	Nits	Ocupació	Tipus de visitants
31/12/22	1/1/22	10		1	10	Reunió familiar / Amics
28/1/22	30/1/22	14		2	28	Retir / Formació
5/2/22	6/2/22	12		1	12	Retir / Formació
18/2/22	20/2/22	10		2	20	Retir / Formació
18/3/22	20/3/22	3		2	6	Retir / Formació
2/4/22	3/4/22	10		1	10	Retir / Formació
29/4/22	1/5/22	10		2	20	Retir / Formació
7/5/22	8/7/22	7		1	7	Retir / Formació
21/5/22	22/5/22	8		1	8	Reunió familiar / Amics
28/5/22	29/5/22	2		1	2	GR-92
27/5/22	29/5/22	10		2	20	Retir / Formació
3/6/22	6/6/22	7		3	21	Retir / Formació
3/6/22	6/6/22	4		3	12	Retir / Formació
3/6/22	6/6/22	4		3	12	Retir / Formació
10/6/22	12/6/22	16		2	32	Retir / Formació
17/6/22	19/6/22	10		2	20	Retir / Formació
23/6/22	26/6/22	13		3	39	Reunió familiar / Amics

Usuaris de Can Pica 2n semestre

Entrada	Sortida	Adults	Nens	Nits	Ocupació	Tipus de visitants
1/7/22	3/7/22	13		2	26	Retir / Formació
8/7/22	10/7/22	16		2	32	Retir / Formació
16/7/22	17/7/22	10		1	10	Retir / Formació
23/7/22	24/7/22	15		1	15	Reunió familiar / Amics
30/7/22	21/7/22	11		1	11	Retir / Formació
2/8/22	9/8/22	13		7	91	Reunió familiar / Amics
24/8/22	28/4/22	13		4	52	Reunió familiar / Amics
14/10/22	16/10/22	14		2	28	Retir / Formació
21/10/22	23/10/22	11		2	22	Reunió familiar / Amics
28/10/22	30/10/22	12		2	24	Retir / Formació
11/11/22	13/11/22	11		2	22	Retir / Formació
19/11/22	20/11/22	12		1	12	Reunió familiar / Amics
16/12/22	17/2022	2	8	1	10	Reunió familiar / Amics
24/12/22	26/12/22	11	2	4	52	Reunió familiar / Amics

Activitats dels centres de documentació del parc

Els 12 centres de documentació dels parcs són una iniciativa conjunta de la XPN i dels ajuntaments on se situen, i funcionen a partir d'un conveni de col·laboració entre ambdues parts.

Els centres constitueixen una eina de suport a la recerca i la difusió. Les seves tasques bàsiques han estat les següents:

- Tasques de recerca, adquisició i classificació de documents
- Actualització de les bases de dades documentals
- Consultes i atenció al públic
- Assistència a les reunions de coordinació

Des de gener del 2017, la base de dades documental s'aplega en una [catàleg col·lectiu en línia](#) (amb programari KOHA) i que conté actualment 34.000 referències, de les quals 5.266 són documents digitals en accés obert. Durant el 2022, el catàleg col·lectiu ha tingut 15.088 visites.

Centre de Documentació del Parc del Montnegre i el Corredor. Mataró

És un equipament destinat a facilitar el treball d'estudiants i investigadors. Està vinculat al Museu de Mataró i va ser creat l'any 1998, mitjançant un conveni de col·laboració amb l'Ajuntament de Mataró i amb una aportació econòmica de la Diputació de Barcelona.

Podeu consultar la [memòria anual d'activitats d'aquest equipament](#).

Centre de Documentació del Parc del Montnegre i el Corredor. Sant Celoni

Aquest centre, ubicat a la Rectoria Vella de Sant Celoni, va ser creat l'any 1993 mitjançant un conveni de col·laboració amb l'Ajuntament de Sant Celoni, amb una aportació econòmica anual de la Diputació de Barcelona.

Podeu consultar la [memòria anual d'activitats d'aquest equipament](#).

Dades

Nom del centre	Municipi	Any de creació	Nombre de referències	Nombre de documents digitals	Subvenció (€)
CD Montnegre-Corredor. Sant Celoni	Sant Celoni	1993	3.034	377	6.200
CD Montnegre-Corredor. Mataró	Mataró	1998	3.034	549	6.200

Viu el parc a l'escola

El programa «Viu el parc a l'escola» és la línia educativa del programa «Viu el parc».

Està adreçat principalment als **alumnes de cinquè** curs de primària de les **escoles públiques que són dins l'àmbit territorial d'algun dels espais naturals protegits** que conformen la Xarxa de Parcs Naturals de la Diputació de Barcelona (XPN).

El principal objectiu d'aquest programa és fer un seguit d'activitats ludicoformatives que permetin **descobrir als infants el ric patrimoni natural i cultural** de l'espai natural protegit de la XPN més proper al seu municipi.

Per tal d'assolir aquests objectius, el programa escolar consta de **tres fases**. Una **primera fase** a l'aula, amb una sessió conduïda per un/a educador/a ambiental. Una **segona fase** al parc, amb la **celebració d'una jornada ludicoformativa** als espais naturals protegits i, finalment, una **tercera fase** en què els infants, a l'aula de l'escola, fan un treball que pretén ser el recull dels coneixements adquirits durant les dues primeres fases.

Si bé normalment la segona fase reuneix les escoles dels municipis del parc per fer activitats plegades, el 2022, igual com el 2021, s'ha optat per fer-ho de manera **individualitzada**. Les activitats, que s'han dut a terme entre els mesos de març i abril a l'entorn d'Hortsavinyà, han aplegat un total de **1.238 infants de 34 centres educatius** dels municipis d'Arenys de Munt, Fogars de la Selva, Mataró, Sant Celoni, Pineda de Mar, Tordera, Vilalba Sasserra i Palafolls.

A través d'un seguit d'activitats, els infants han conegut de manera amena i divertida els aspectes naturals i culturals més emblemàtics del parc, de la mà de l'equip educatiu de l'empresa **Origo Natura**.

Tots els infants participants han rebut també el llibre *La Xara i el Pau i la guerra dels banyarriquers*.

Per a més informació, podeu consultar el web [Viu el parc a l'escola](#).

Resum del programa «Viu el parc a l'escola» al Parc del Montnegre i el Corredor (2022)

Municipis	Escoles	Grups classe	Alumnes
Arenys de Munt	2	4	84
Fogars de la Selva	1	1	16
Mataró	7	16	326
Palafolls	2	4	98
Pineda de Mar	8	11	240
Sant Celoni	7	10	254
Tordera	6	8	200
Vilalba	1	1	20
Total	34	55	1.238

<https://youtu.be/TVuxJ8OtDE0>



<https://parcs.diba.cat/web/viuelparcescola/el-joc>



Cliqueu a la imatge per anar al joc.

Dia Europeu dels Parcs i Setmana de la Natura 2022

El **Dia Europeu dels Parcs** és una efemèride ambiental promoguda per la Federació Europarc que commemora la declaració dels primers parcs naturals europeus a Suècia, el 24 de maig de 1909. Coincidint amb el Dia Europeu dels Parcs (24 de maig), la Xarxa de Parcs Naturals de la Diputació de Barcelona ha celebrat al llarg dels anys diferents actes: fins l'any 2007 la Quinzena Verda, posteriorment la Quinzena de la Xarxa de Parcs Naturals i des de l'any 2008 el Dia Europeu dels Parcs.

El 2022, després d'una edició de 2021 encara marcada per la pandèmia, l'efemèride es va poder celebrar de manera presencial, sota el lema «Som natura. Reflexionar, restaurar, reconnectar». La Xarxa de Parcs Naturals va promoure prop d'una vuitantena d'activitats gratuïtes per commemorar aquesta efemèride: passejades i visites guiades, exposicions, conferències, projeccions, jornades de portes obertes, concerts, tallers, matinals festives, banys de bosc, sessions de contacontes o activitats de voluntariat, entre d'altres. Cal destacar que 31 biblioteques que formen part del programa «Parcs i biblioteques, naturalment!» han participat en aquesta efemèride duent a terme 25 activitats i amb la presència d'uns 700 participants.

En total, doncs, per al Dia Europeu dels Parcs es van programar un total de 79 activitats en 11 parcs, totes gratuïtes i la majoria de caràcter familiar, amb un total de 1.910 participants.

El Dia Europeu dels Parcs sempre va lligat a la **Setmana de la Natura**, que promou la Xarxa de Conservació de la Natura (XCN). Amb el lema «Només un planeta» es va celebrar, com és habitual des de fa set anys, del 22 de maig (Dia Internacional de la Biodiversitat) al 5 de juny (Dia Mundial del Medi Ambient). Durant els 15 dies de la Setmana de la Natura es van organitzar a tot l'àmbit català un total de 566 activitats per conscienciar sobre la importància de tenir cura de la natura i el territori, amb unes 303 entitats implicades i 26.872 participants.

Dia Europeu dels Parcs i Setmana de la Natura al Parc del Montnegre i el Corredor (2022)

Equipaments o guiatge	Activitat	Assistents
Escola de Natura del Corredor	Passejada guiada «La roureda de Can Verdalet»	12
Centre de documentació del Parc. Mataró	Taller «Quins ocells podem trobar als rodals de Mataró?»	19
Punt d'Informació de Sant Celoni	Descoberta de la serra de can Puig, valors naturals i culturals Sant Celoni	10
Punt d'Informació Fogars de la Selva	Passejada per al reconeixement de plantes silvestres comestibles i taller	30
Allotjament rural Can Pica	III Jornades «Viure el bosc» (diferents activitats de descoberta i tallers)	22
Punt d'Informació d'Arenys de Munt	Passejada guiada «Descobrim el fascinant món de les papallones»	29
Biblioteca Enric Miralles. Palafolls	La Biblioteca porta del parc: passejada ornitològica	11
Biblioteca de Tordera	Taller «Ocells a cor què vols», a càrrec de l'Escola de Natura del Corredor	22
Biblioteca M. Serra i Moret. Pineda	La Biblioteca porta del Parc: Passejada ornitològica	26
Biblioteca Pompeu Fabra. Mataró	Ruta literària i ornitològica per les Cinc Sènies	20
Total		201

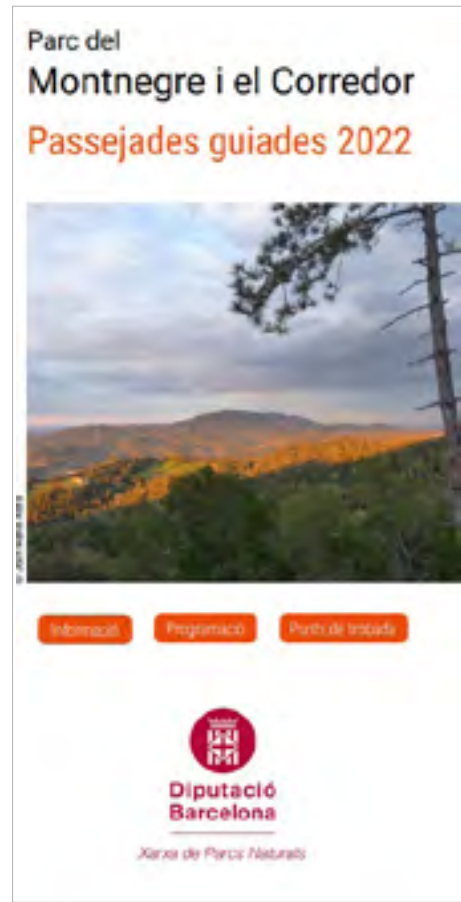
Passejades guiades

Els objectius de les passejades guiades del parc obeeixen a la voluntat de difusió del coneixement de l'espai natural i els seus valors culturals i patrimonials i a la seva complexitat i les seves vulnerabilitats. Així doncs, els objectius del programa segueixen sent:

- Facilitar el coneixement dels espais i dels sistemes naturals i antròpics del Montnegre i el Corredor.
- Valorar les necessitats i els nivells de gestió que duen a terme els diferents agents implicats en la muntanya. Facilitar l'arrelament al territori de les persones novingudes (i reforçar el de les autòctones) tot aprofitant els vincles culturals que ofereix el medi.
- Incrementar la relació de les persones que volen conèixer el patrimoni i tenen interès pel territori amb els instruments de gestió de la Diputació i els ajuntaments.
- Col·laborar amb entitats, associacions i estudiosos del món naturalista, cultural, historicista i arqueològic per tal de poder aprofundir el coneixement del parc, tot donant a conèixer les diverses labors que es realitzen dins el parc d'investigació, gestió i difusió.

Durant l'any 2022 han participat al programa de passejades un total de 542 persones. Han estat anul·lades 3 passejades per inclemències meteorològiques. En total s'han fet 25 sortides.

Podeu consultar tota la informació al [web de Passejades guiades](#).



Data	Nom de la passejada	Municipi/s per on transcorre	Nombre de participants
6 de març	Passejada suau: Pou de Glaç	Dosrius	19
12 de març	Vulcanisme apagat, el volcà Sant Corneli	Fogars de la Selva	Anul·lat per causes meteorològiques
19 de març	Moses a la riera de la Pineda	Pineda	Anul·lat per causes meteorològiques
20 de març	Un passeig per la geologia i el megalitisme al Pla dels Forcs	Sant Iscle de Vallalta	4
2 d'abril	Passejada suau: La Vall d'Olzinelles	Sant Celoni	29
10 d'abril	Matinal d'ocells a les Cinc Sènies	Mataró	22
24 d'abril	El castell de Palafoles i la baixa Tordera	Palafoles	30
30 d'abril	Nit sense lluna, nit d'estels	Vallgorguina	13
8 de maig	Passejant entre vinyes. Olors i colors de primavera	Vilalba Sasserra	11
14 de maig	Sortida monogràfica: remei de sàvies	Arenys de Munt	26
22 de maig	Collsabadell, paisatges de primavera	Llinars del Vallès	10
29 de maig	Passejada suau: Roureda Can Verdalet	Tordera	12
4 de juny	Papallones, indicadores de biodiversitat	Sant Celoni	14
11 de juny	Concert de Nit	Dosrius	24
19 de juny	Sortida monogràfica: La vida al riu i els bioindicadors	Tordera	Anul·lat per alerta de risc d'incendi
26 de juny	Contraforts marítims del Montnegre	Sant Cebrià de Vallalta	21

Data	Nom de la passejada	Municipi/s per on transcorre	Nombre de participants
9 de juliol	Nit de rates pinyades a Sant Celoni	Sant Celoni	51
17 de setembre	El Rocatell	Tordera	17
18 de setembre	Sortida monogràfica: Dia dels grills i saltamartins	Dosrius	23
24 de setembre	Bicicletada a ritme pausat	Dosrius	25
1 d'octubre	Sortida monogràfica: A la recerca de la rata esquirolera	Sant Celoni	14
8 d'octubre	Sant Ponç i el pantà de cal Ferrer	Fogars de la Selva	20
16 d'octubre	A l'entorn de les masies	Arenys de Munt	30
22 d'octubre	El món dels garrofers	Mataró	12
30 d'octubre	Passejada suau: tardor a Sant Tou	Tordera	31
5 de novembre	Visita guiada: el jaciment del Turó del vent	Llinars del Vallès	32
13 de novembre	Aiguarent, botés i paisatge	Sant Iscle de Vallalta	27
19 de novembre	El món secret dels bolets i les plantes sense flor	Vallgorguina	25

Coneguem els nostres parcs

El curs 2021-2022 ha tingut lloc la 39a edició del programa **Coneguem els nostres parcs**, que ha mantingut la tranquil·litat del curs anterior després del gran impacte de la pandèmia de la COVID-19 en les activitats del programa.

La Secció d'Ús Públic i Educació Ambiental ha portat a terme la gestió global del programa, mentre que l'organització i la prestació de les tasques docents ha estat a càrrec de l'empresa Lavola Anthesis, mitjançant un contracte de serveis. Enguany, el pressupost executat ha estat de 76.367,50 € (inclouent-hi l'IVA).

Aquest programa s'adreça a les escoles públiques i concertades de la província de Barcelona, concretament als alumnes i professors de sisè curs d'educació primària, amb l'objectiu de donar a conèixer els espais protegits de la Xarxa de Parcs Naturals de la Diputació de Barcelona.

El programa, que compta amb suport als municipis, ofereix una ajuda econòmica als ajuntaments participants per finançar el transport escolar el dia de la sortida al parc. Aquesta ajuda es gestiona mitjançant un fons de prestació del Catàleg de Serveis de la Diputació de Barcelona, que aquest 2022 ha suposat el finançament de fins a un 70% de les despeses dels ajuntaments en la contractació dels autocars. L'import total atorgat ha estat de 59.998 €, que han servit per cobrir el transport de 8.412 alumnes de 71 municipis.

«Coneguem els nostres parcs» és un programa accessible i que presta atenció a la diversitat de l'alumnat. Consta de tres fases. Una **primera fase** a l'escola, que té com a finalitat donar informació sobre la Xarxa de Parcs Naturals i introduir els principals conceptes teòrics que tindran una aplicació pràctica durant l'itinerari pedagògic guiat de la segona fase. La sessió la condueix el professor o tutor del centre amb el suport dels recursos i materials educatius recollits al web del programa i que es poden preparar a través d'un entorn de formació digital de la plataforma web. En centres d'educació especial i en els de màxima complexitat, aquesta sessió es fa presencialment a l'aula i la condueix un educador ambiental. En aquesta primera fase hi han participat 954 alumnes de 23 escoles classificades de màxima complexitat de 14 municipis.

La **segona fase** del programa consisteix en un itinerari pedagògic guiat per un espai natural de la Xarxa de Parcs, dinamitzat per un monitor o monitora especialista en medi ambient. La **tercera fase** consisteix en un concurs entre les escoles participants. El concurs és de participació voluntària i pretén fer reflexionar als alumnes sobre l'experiència de la sortida i els continguts apresos.

Enguany hi han participat **8.412 alumnes de 201 escoles**, d'un total de **71 municipis**.

En el cas del **Parc del Montnegre i el Corredor**, han participat en el programa un total de 2.107 alumnes i 168 mestres, procedents de 98 aules de 48 escoles de 15 municipis de la província. Els alumnes que hi participen poden fer dos itineraris: el d'Hortsavinyà, al Montnegre, i el de l'àrea d'esplai del Corredor, al Corredor. Els municipis que han participat en el programa són: Esplugues de Llobregat, Gualba, la Granada, les Franqueses del Vallès, Mataró, Montgat, Pineda de Mar, Santa Eulàlia de Ronçana, Premià de Dalt, Gelida, Vilanova del Vallès, Vilalba Sasserra, Montcada i Reixac, Cabriels i Taradell.

L'entitat encarregada de les tasques de monitoratge és Signatus.

Nombre de participants al Parc del Montnegre i el Corredor

Itinerari d'Hortsavinyà (alumnes)	222
Itinerari de l'Àrea d'Esplai del Corredor (alumnes)	1.885
Alumnes participants	2.107
Mestres acompanyants	168
Total	2.275

Durant el 2022, el [web Coneguem els nostres parcs](#) ha tingut 2.585 visites.



Guiatge d'un grup escolar al Montnegre. Font: Arxiu XPN

Bones pràctiques en activitats excursionistes

L'any 2015, com a resultat d'un procés participatiu, es va aprovar un **codi de bones pràctiques relatiu a les activitats excursionistes a peu organitzades al Parc del Montnegre i el Corredor**. Aquest document està estructurat en quatre grans blocs de contingut.

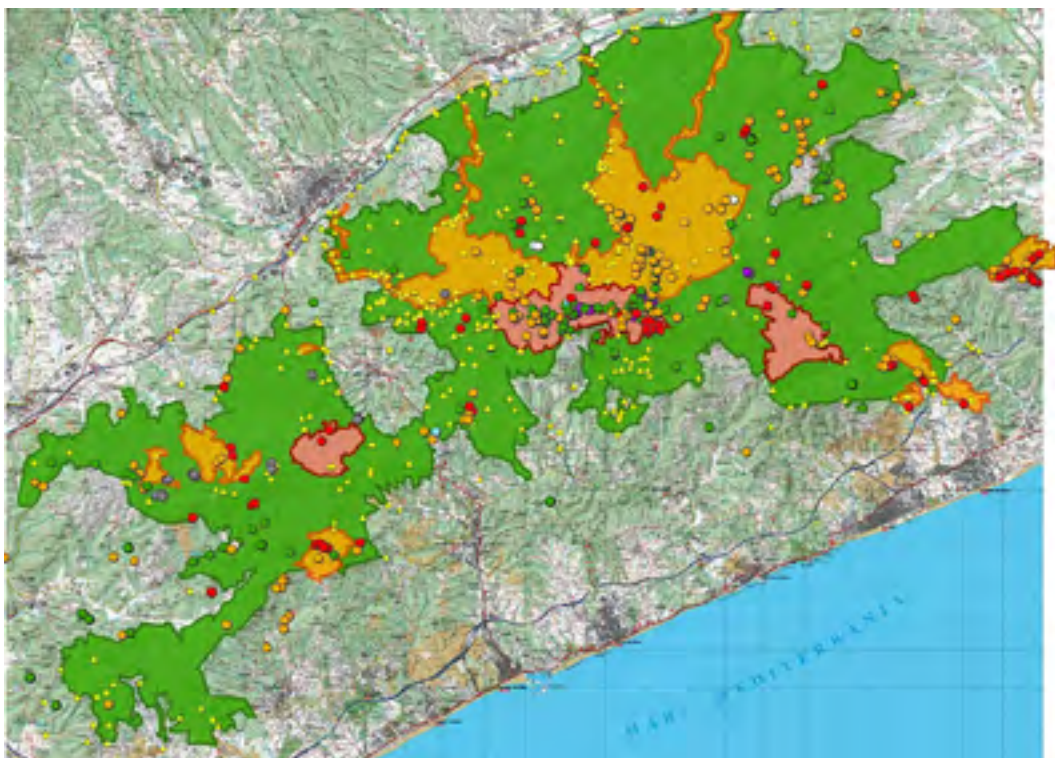
En primer lloc, hi trobem un apartat que sintetitza les característiques logístiques i metodològiques adoptades al llarg d'aquest treball de participació. En segon lloc, es presenta la informació prèvia elaborada per l'equip tècnic del parc en els àmbits de l'ús públic, la conservació i la cartografia. En tercer lloc, es recullen les pautes i regulacions de caràcter general que han de ser observades en el desenvolupament d'activitats organitzades a peu dins l'àmbit de la Xarxa de Parcs Naturals (1). Finalment, s'estableixen les regulacions i pautes que de manera específica han de ser aplicades dins l'àmbit del Parc del Montnegre i el Corredor, tot atenent a l'establiment de tres zones d'actuació segons el seu grau d'interès i fragilitat, i que responen al principi de com més fragilitat, més restricció.

El 15 de novembre de 2016, en reunió celebrada a Sant Iscle de Vallalta, el Consell Coordinador va aprovar el document de Bones pràctiques en activitats excursionistes a peu al Parc del Montnegre i el Corredor.

Enguany s'ha continuat amb l'aplicació de les pautes i regulacions recollides en el document, la qual cosa ha requerit una comunicació constant entre l'equip del parc i les entitats organitzadores d'activitats per tal d'arribar a consensos que puguin garantir el dret dels ciutadans a l'ús i el gaudi de l'espai natural, tot fent-lo compatible amb la preservació del patrimoni.

La valoració d'aquests darrers anys (des de la posada en marxa del codi de bones pràctiques al parc) és molt positiva. S'han aconseguit canvis en el disseny de recorreguts, així com també en els hàbits i costums dels participants. Per tal de fer el seguiment de la implementació del conjunt de bones pràctiques al Parc del Montnegre i el Corredor, el servei de guarderia fa servir una nova plantilla per al control i seguiment de l'execució de les activitats informades dins l'àmbit del parc.

(1) Aquest apartat s'ha copiat del document [Bones pràctiques per a activitats excursionistes a la Xarxa de Parcs Naturals de la Diputació de Barcelona](#), elaborat per l'Oficina Tècnica de Parcs Naturals i la Federació d'Entitats Excursionistes de Catalunya.



Zones d'alta fragilitat i elements prioritaris (vermell); zones sensibles (groc); resta del parc (verd).

Participació en exposicions i fires i presentacions i mitjans de comunicació

L'any 2022 es van dur a terme algunes fires i d'altres van ser anul·lades com a conseqüència de les restriccions de la COVID-19. Es van poder dur a terme les següents:

Activitat	Lloc	Data	Aportació
Jornades Científiques	Mataró	26 de març	Un punt d'informació en una de les carpes
Fira del Bosc i Medieval de Banyamars	Sant Celoni	15 i 16 d'octubre	Un punt d'informació a la fira
Fira del Bosc	Vallgorguina	26 i 27 de novembre	Un informador complementari per a tot el dia

Activitats amb voluntariat al parc

Cercle de Voluntaris dels Parcs Naturals

El Cercle de Voluntaris dels Parcs Naturals (CVPN) és un projecte de participació i sensibilització ambiental obert a totes les persones usuàries de la Xarxa de Parcs Naturals. Amb aquest objectiu principal d'educació ambiental i d'enfortiment dels vincles entre la ciutadania i els nostres parcs, el CVPN promou i vehicula la participació voluntària en el manteniment i la gestió dels espais protegits.

El 2022 hi havia programades dues actuacions de voluntariat al Parc del Montnegre i Corredor, una de les quals es va haver d'anul·lar a causa de la pluja.

Acció: manteniment i enriquiment de repoblació forestal Can Bonamusa

Data: 12 de novembre

Lloc: finca Can Bonamusa (Dosrius)

Participants: 24 persones

Acció anul·lada: eliminació de plantes invasores a l'entorn de Sant Pere de Riu

Data: 8 d'octubre

Lloc: Tordera



Voluntària. Font: Arxiu XPN

Foment de l'accessibilitat al parc

Material accessible

Per tal d'afavorir l'accessibilitat al parc com a recurs educatiu i de gaudi, s'ha anat proveint del material adaptat següent:

Conte: *La Xara i el Pau i la guerra dels banyarriquers*, dins la col·lecció «La Xara i el Pau», editat en braill (producció a càrrec de la Fundació ONCE).

Fitxes didàctiques: s'han elaborat 10 fitxes de fauna. Una fitxa inclou les petjades de 10 animals que podem trobar als parcs de la Xarxa de Parcs Naturals. Per a cada animal s'adjunta una fitxa descriptiva amb dibuix en relleu, text en braill i un botó que, en prémer-lo, reproduïx el so de l'animal. Aquestes fitxes les ha fet l'empresa ComAcess. El parc en té dues carpetes. També s'han elaborat 10 fitxes de

flora corresponents a les espècies més emblemàtiques, que inclouen dibuix en relleu, text explicatiu en lletres de gran format sobreimpressionades en braille i l'olor corresponent a cada espècie. La realització va ser a càrrec de Mònica Surís.

Mapes tàctils: mapa esquemàtic del parc en relleu i en braille, de mida DIN A3, dut a terme per l'empresa TouchGraphics. El parc disposa de cinc mapes tàctils.

Bicicleta de mà: bicicleta apta per a persones amb alguna discapacitat en les extremitats inferiors i que està adaptada per circular per pistes de muntanya sense desnivells importants. El parc en té una unitat.

Terceres rodes: rodes frontals adaptables a cadires de rodes convencionals que adequen la mateixa cadira a un ús per a pista de muntanya que no presenti desnivells importants. Aquestes rodes s'acompanyen de reposapeus, casc i guants. El parc en té dues unitats.

Dossier d'itineraris: guia en braille associada a l'itinerari amb elements adaptats: «Les alzines de Can Portell», a Hortsavinyà. El parc en té quatre unitats. Elaborat per l'empresa ComAccess.

Barres direccionals: milloren el treball de guiatge en l'acompanyament de persones amb deficiència visual. El parc en té dues unitats.

Joëlette: la Joëlette és una cadira tot terreny dotada d'una única roda, combinació de carretó i de lli-tera. Permet la pràctica del senderisme a qualsevol persona amb discapacitat o amb mobilitat reduïda, fins i tot en casos de gran dependència, sempre amb l'ajuda de dos o més acompanyants experts. El parc en té una unitat.

Podeu trobar aquests i altres materials i serveis de suport a l'accessibilitat al web [Accessibilitat a la Xarxa de Parcs Naturals](#).

Rutes teatralitzades inclusives

Aquest any 2022 ha sigut el setè del programa de rutes teatralitzades inclusives: «Camins (La guineu, el frare i la remeiera)». Un membre d'ENC sempre ha donat suport a l'activitat, coordinada per CIMA i realitzada per una actriu (la trementinaire), un actor (el pare Jaume) i un tècnic del parc (ENC).

Les rutes es van portar pels voltants del Santuari del Corredor i es van fer un torn cada matí, a les 12 h, excepte el dia 9 d'octubre, que amb motiu de la festa «Viu el Parc» se'n van fer dos tornos.



Ruta teatralitzada. Font: Arxiu XPN

Dades web, xarxes socials i aplicacions mòbils del parc

El portal web de la Xarxa de Parcs Naturals de la Diputació de Barcelona ofereix informació de la gestió dels parcs entorn dels eixos de la conservació de la biodiversitat, l'ús públic i l'educació ambiental, i també el foment del desenvolupament socioeconòmic.

Allotja 41 webs i 17 seccions web. Dels webs, 12 corresponen als parcs de la Xarxa de Parcs Naturals, i les altres 29 són a webs de temàtiques transversals específiques de programes culturals, lúdics, d'educació ambiental, de turisme sostenible, de conservació de la biodiversitat, de gestió forestal, de serveis i equipaments, d'itineraris, i d'accessibilitat, entre altres. També inclou webs específics de programes europeus, així com d'informació de les activitats i notícies dels parcs que gestiona la Diputació de Barcelona.

Des del portal web es pot accedir a les xarxes socials pròpies, gestionades o cogestionades: Facebook (16 pàgines), Twitter (7 comptes), Instagram (12 comptes) i YouTube (12 canals), així com també als webs de la resta de parcs de Catalunya gestionats per la Generalitat de Catalunya.

Dades d'ús del web, xarxes socials i app del parc

Web	Pàgines visitades	38.819
Itineraris	Nombre d'itineraris	23
	Visites	1.596
Wikiloc	Nombre d'itineraris	53
	Seguidors	1.044
	Descàrregues	730
Activitats	Nombre	103
Notícies	Nombre	60
Facebook	Seguidors	4.872
Apps	Usuaris	4.864
	Visualitzacions	136.639

* A partir del 2018, les apps de cada parc han quedat integrades en una única app de tots els parcs, «Parcs Naturals», i no es pot discriminar individualment. Les xifres són de les dues apps: «Itineraris Parcs» i «Parcs Naturals».

4.4. Activitats de coordinació i governança

4.4.1. Activitats de planificació i participació

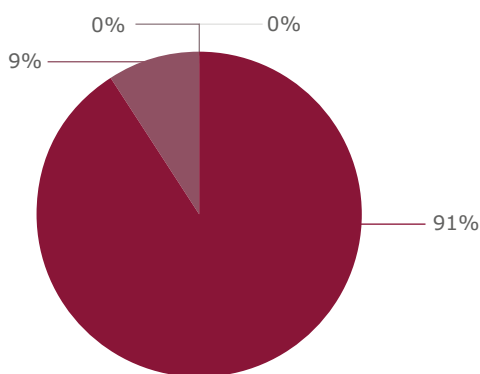
Programació d'objectius i actuacions. Indicadors d'execució

Per tal de poder fer el seguiment i avaluació de l'estat d'execució del programa d'activitats es disposa del mòdul «SIRGA» de l'aplicació SIGEP, on s'introdueixen els principals objectius i actuacions que es preveu dur a terme durant l'an, i a cadascuna de les actuacions se li associa un indicador d'estat d'execució i un responsable del seguiment.

L'estat d'execució d'aquests indicadors es revisa periòdicament durant l'exercici i així es pot disposar d'una diagnosi ràpida de l'avenç en l'assoliment dels objectius proposats.

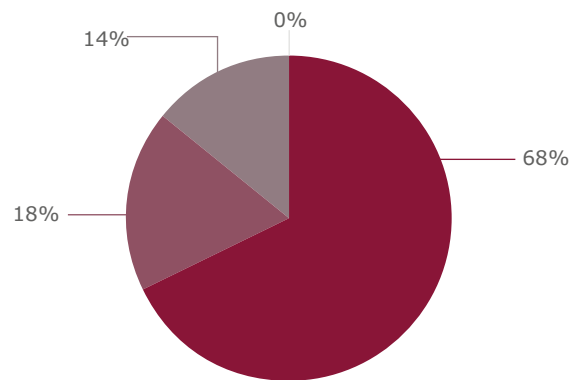
Semestralment es publiquen al web els gràfics de l'estat d'execució del programa de cada parc, desglossats en els quatre subprogrames. Així, en l'any actual, el resultat final va ser el que es pot veure en els gràfics següents:

Conservació del patrimoni natural i cultural (2022)



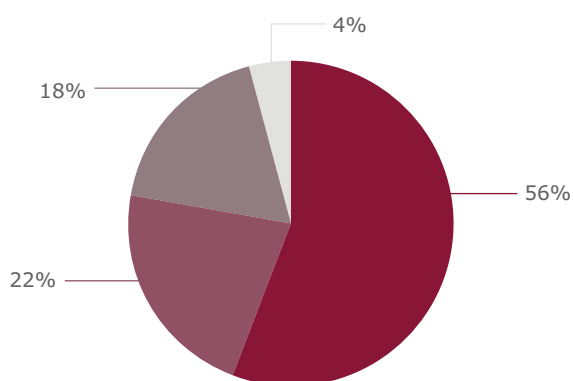
Assolit Parcialment assolit
No assolit Descartat

Desenvolupament sostenible i benestar de la població local (2022)



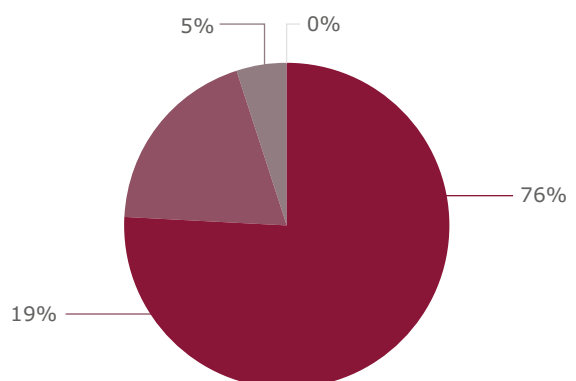
Assolit Parcialment assolit
No assolit Descartat

Ús públic i educació ambiental (2022)



Assolit Parcialment assolit
No assolit Descartat

Activitats de coordinació i governança (2022)



Assolit Parcialment assolit
No assolit Descartat

Reunions dels òrgans de gestió i participació

Reunions del Consell Coordinador (data, lloc, assistència i ordre del dia)

2 de juny de 2022 - Sessió telemàtica (19 assistents)

Ordre del dia

1. Aprovació, si s'escau, de l'**acta de la reunió anterior**.
2. Donar compte dels principals temes tractats a la darrera reunió de la Comissió Consultiva.
3. Nou organigrama de la Gerència de Serveis d'Espais Naturals i presentació dels canvis del parc.
4. **Informe de gestió**. Informacions d'interès i principals activitats realitzades.
5. Torn de paraules.

2 de novembre de 2022 - Sessió presencial a Can Boet (Mataró) (9 assistents)

Ordre del dia

1. Aprovació, si s'escau, de l'**acta de la reunió anterior**.
2. Donar compte dels principals temes tractats a la darrera reunió de la Comissió Consultiva.
3. Informar de la redacció del projecte d'infraestructures bàsiques del perímetre de protecció prioritària (PPP) per a la prevenció d'incendis forestals del massís del Montnegre i el Corredor.
4. **Informe de gestió**. Principals activitats dutes a terme.
5. Proposta d'objectius i d'actuacions per a l'any 2023.
6. Torn de paraules.



Reunions de la Comissió Consultiva (data, lloc, assistència i ordre del dia)

5 de maig de 2022 - Sessió telemàtica (18 assistents)

Ordre del dia

1. Aprovació, si s'escau, de l'**acta de la reunió anterior**.
2. Nou organigrama de la Gerència de Serveis d'Espais Naturals i presentació dels canvis del parc.
3. **Informe de gestió**. Informacions d'interès i activitats principals dutes a terme.
4. Torn de paraules.

27 d'octubre de 2022 - Sessió presencial a Can Boet (Mataró) (9 assistents)

Ordre del dia

1. Aprovació, si s'escau, de l'[acta de la reunió anterior](#).
2. Informar de la redacció del perímetre de protecció prioritària (PPP) per a la prevenció d'incendis forestals del massís del Montnegre i el Corredor
3. [Informe de gestió](#). Principals activitats realitzades.
4. Recollida d'aportacions i suggeriments de les entitats per a l'elaboració del programa d'activitats 2023.
5. Torn de paraules.

Convenis

Una bona part de la gestió del programa d'actuacions es porta a terme mitjançant la signatura de convenis de col·laboració amb entitats o amb altres administracions i per a objectius diversos, com podeu veure en la taula següent:

Tipologia	Conveni	Objecte del conveni
De col·laboració en la gestió d'equipaments		
	Ajuntament d'Arenys de Munt	Centre d'Informació del parc
	Ajuntament de Fogars de la Selva	Centre d'Informació del parc
	Ajuntament de Mataró	Centre de Documentació del parc
	Ajuntament de Sant Cebrià de Vallalta	Serveis d'informació del parc
	Ajuntament de Sant Celoni	Centre d'Informació del parc
	Ajuntament de Sant Celoni	Centre de Documentació del parc
	Ajuntament de Tordera	Centre d'Informació del parc
	Ajuntament de Vallgorguina	Centre d'Informació del parc i l'oficina del parc
	Bisbat de Barcelona	Centre d'Informació del Santuari del Corredor
	Bisbat de Girona	Centre d'Informació d'Hortsavinyà
	Escola de Natura del Corredor	Tasques d'educació ambiental
Altres		
	Ajuntament de Tordera	Recollida d'escombraries
	Ajuntament de Dosrius	Recollida d'escombraries
	Obra Social «la Caixa»	Conservació d'hàbitats
	Associació de propietaris del Montnegre - Corredor	Gestió forestal
	Sr. Joan Puigduví (Arenys de Munt)	Instal·lació d'una estació meteorològica
	Sra. Dolors Novell Pou (Llinars del Vallès)	Ubicació d'una torre de vigilància d'incendis
	Sr. Damià Torrús	Conservació de les rouredes del Montnegre
	Sr. Joaquim Draper i Ajuntament de Sant Celoni	Acord de custòdia del territori
	Creu Roja Barcelona	Prestació de serveis als parcs naturals
	Consell Comarcal del Maresme	Seguiment meteorològic

Proposta de modificació de l'àmbit de l'espai natural protegit del Parc del Montnegre i el Corredor

Proposta d'ampliació de l'EIN Serres del Montnegre i el Corredor

El Parc del Montnegre i el Corredor és un espai natural plenament consolidat, en part gràcies al consens social i institucional que va generar el Pla especial que el regula des de l'any 1989. Durant aquests anys, l'estructura territorial i social i el marc legislatiu han anat canviant, i diversos ajuntaments de municipis termeners amb el parc han manifestat la voluntat d'incorporar-s'hi i compartir un àmbit que permeti la protecció dels valors naturals presents en el medi, el tractament racional del territori i l'aprofitament ordenat dels seus recursos.

Per tal de dur a terme l'objectiu de modificar l'àmbit de l'EIN, a principis del 2017 es va constituir un grup de treball format per tècnics de la Generalitat de Catalunya i de la Diputació de Barcelona. Aquest equip tècnic va treballar de la mà dels ajuntaments implicats en la proposta de modificació de l'àmbit de l'EIN per identificar les zones que tenen valors naturals rellevants. A la primavera del 2019, complets els treballs i les activitats de participació, es va lliurar a la Generalitat de Catalunya tota la documentació necessària per iniciar la tramitació de l'ampliació de l'EIN. Aquest procés es pot consultar al web del Parc, a [Proposta de modificació de l'EIN](#).

Els tretze municipis que actualment formen part de l'àmbit vigent són: Arenys de Munt, Dosrius, Fogars de la Selva, Llinars del Vallès, Mataró, Pineda de Mar, Palafròls, Sant Cebrià de Vallalta, Sant Celoni, Sant Iscle de Vallalta, Tordera, Vallgorguina i Vilalba Sasserra. La proposta de modificació del límit de l'EIN preveu la incorporació de sis municipis més: Argentona, Calella, Sant Andreu de Llavaneres, Sant Pol de Mar, Sant Vicenç de Montalt i Santa Susanna.

En la reunió del Consell Coordinador del Parc del Montnegre i el Corredor celebrada el 17 de novembre de 2020 es va proposar i aprovar per unanimitat enviar un escrit a la Generalitat de Catalunya per demanar que es tramités al més aviat possible la proposta de modificació de l'àmbit de l'EIN del Parc del Montnegre i el Corredor, per tal que s'aprovés definitivament al llarg del 2021.

A finals de la tardor del 2022 s'ha tornat a emprendre el procés de tramitació de l'ampliació de l'EIN seguint les directrius del Servei de Planificació de l'Entorn Natural de la Generalitat de Catalunya i s'ha creat un nou equip de treball amb representants de la Diputació de Barcelona. La nova estratègia per abordar aquest tràmit és la de proposar l'ampliació dels límits de l'espai Natura 2000 Serres del Litoral Septentrional (ES5110011) delimitats per l'acord de GOV/112/2006 en l'àmbit de l'EIN Serres del Montnegre i el Corredor a través de diversos acords de govern fins a formalitzar els límits ampliatos en la Zona d'Espècial Conservació (ZEC).



Mapa de la proposta d'ampliació de l'EIN Serres del Corredor i Montnegre. Font: Arxiu XPN

D'acord amb aquest canvi d'estratègia, es comença a adaptar la memòria justificativa presentada l'any 2019, però ara en el format requerit per la xarxa Natura 2000, i també s'inicia la reelaboració de les fitxes dels hàbitats i les espècies d'interès comunitari que incorporen les diferents zones d'ampliació proposades del Lloc d'Interès Comunitari (LIC), que representen un increment de 2.770,41 hectàrees.

Relacions externes

Al llarg de l'any s'ha dut a terme tot un seguit d'activitats que han comportat contactes amb altres administracions i institucions vinculades al parc:

- Celebració de reunions amb els representants municipals per a la definició del programa anual d'activitats
- Realització de reunions tècniques amb el Cos d'Agents Rurals i representants comarcals del Departament d'Acció Climàtica, Alimentació i Agenda Rural (el Maresme, el Vallès Oriental i la Selva) per coordinar actuacions
- Assistència a les assemblees de l'Associació de Propietaris Forestals del Montnegre i el Corredor, així com també a les reunions de programació i seguiment del pla marc anual
- Manteniment de contactes diversos amb altres institucions: Policia Local, Mossos d'Esquadra, Guàrdia Civil i Creu Roja
- Realització de reunions de coordinació amb bombers i ADF locals
- Activitats de col·laboració i coordinació amb l'Oficina Tècnica de Prevenció Municipal d'Incendis Forestals i Desenvolupament Agrari de la Diputació de Barcelona

Coordinació general

Algunes de les activitats principals incloses en aquest apartat han estat les següents:

- Celebració de reunions de coordinació amb el personal del parc
- Celebració de reunions de coordinació i seguiment amb els responsables dels equipaments gestionats en règim de concessió administrativa o conveni
- Seguiment de l'execució del programa d'activitats i del pressupost
- Elaboració de la memòria del parc corresponent a l'exercici anterior
- Preparació del programa d'activitats per a l'exercici següent
- Participació en les reunions informatives i tècniques de la Gerència de Serveis d'Espais Naturals
- Garantiment de la dotació, per al personal del parc, de tot l'equipament de protecció individual, per tal de donar compliment al que estableix la Llei 31/1995, de 8 de novembre, de prevenció de riscos laborals, i al Reial decret 39/1997, de 17 de gener, pel qual s'aprova el reglament dels serveis de prevenció
- Garantiment de l'adopció de mesures de seguretat sanitària i la dotació dels equips de protecció específics necessaris per fer front a la situació generada per la COVID-19 d'acord amb les instruccions proposades per les autoritats competents

4.4.2. Activitats generals i de suport

Projecte SIGEP

L'aleshores Àrea d'Espais Naturals de la Diputació de Barcelona va engegar l'any 1997 el projecte **SIGEP** (sistema d'informació geogràfica de gestió de la Xarxa de Parcs Naturals), un sistema d'informació geogràfica de georeferenciació i suport de les activitats de gestió, planificació i conservació dels espais protegits que gestiona.

Concebut inicialment com un conjunt reduït d'aplicacions de SIG locals de suport a la gestió del sistema de qualitat dels parcs, el projecte ha anat evolucionant vers un sistema corporatiu en xarxa que té per finalitat enregistrar, processar i efectuar el seguiment d'una bona part de les tasques de gestió i de coneixement de l'estat dels parcs, segons el Pla estratègic del projecte SIGEP elaborat l'any 2007, prenent com a base un conveni de col·laboració amb el Laboratori d'Informació Geogràfica i Teledetecció (LIGIT) de la Universitat Autònoma de Barcelona.

Any rere any es va incrementant el volum d'informació alfanumèrica de què es disposa en la base de dades central del sistema, juntament amb les capes d'informació cartogràfica específiques de la gestió dels parcs i generals de referència. També es van dissenyant aplicacions de SIG en entorn web que implementen algunes de les tasques més destacades de gestió dels parcs i que ajuden a garantir la millora continuada de la qualitat de la gestió i fer-ne un monitoratge constant.

Funcionalitats i aplicacions consolidades

Aplicació	Finalitat
Visualitzador SIGEP	Desplaçar-se per les aplicacions i per la base cartogràfica per geolocalitzar registres de totes les aplicacions i facilitar una primera producció cartogràfica simple.
Contactes i <i>mailings</i>	Gestionar les dades de les persones, entitats i empreses que s'enregistren a partir de les aplicacions específiques locals del SIGEP.
Gestió d'informes i expedients	Gestionar tots els processos per a l'elaboració d'informes preceptius o d'altres formes de resolució (denúncies, escrits, informes...), iniciats a instància de tercers, per iniciativa pròpia o arran de la detecció d'una incidència.
Seguiment i avaluació de la gestió (SIRGA)	Determinar el grau d'assoliment de cada un dels objectius genèrics previstos en l'inici de l'any, a partir de totes les actuacions a realitzar en cadascun dels parcs durant l'annualitat corresponent i basant-se en l'avaluació continuada d'una sèrie d'indicadors específics.
Mòdul de projectes	Gestionar els processos de tramitació dels projectes d'obres i serveis i de l'expedient administratiu de contractació.
Documents i baixades	Gestionar les baixades i documents per accedir a documentació de l'organització o per treball en la gestió dels usuaris: manuals, plans d'itineraris, plans d'ús públic, models (de contractes, concessions, etc.), enllaços d'interès, baixada de cartografia, eines GIS, etc.
Registre general d'incidències	Unificar l'entrada i registre de tots els tipus d'incidència per tal de dotar la gestió dels parcs de més rapidesa i eficiència, evitant demores i confusions sobre el tractament i l'eina a emprar per a cada tipus particular d'incidència, si hom hagués de fer servir una aplicació diferent per enregistrar cada tipus d'incidència.
Incidències del Sistema de Qualitat	Gestionar les incidències que són objecte de sistemes de control de la qualitat de la gestió. També, per extensió, s'utilitza provisionalment per tractar els informes de guarderia relatius a termes que no tenen relació estricta amb la Norma Q de qualitat mentre no hi hagi instal·lada una aplicació de gestió d'informes.
Suggeriments	Gestionar els suggeriments que fan els usuaris en els parcs. Permet fer-ne el seguiment, la gestió, la resolució i avaluar el grau de compliment de la resposta.
Inventari d'equipaments	Crear l'inventari d'equipaments de la Xarxa de Parcs Naturals pel que fa a la descripció i documentació dels serveis que ofereix cadascun dels diferents equipaments.
Incidències d'incendis	Enregistrar i gestionar les incidències que es produeixen en matèria d'incendis forestals, especialment a partir de les dades que recullen els operadors radiotelefònics durant el període de desplegament del Dispositiu de Vigilància d'Incendis d'estiu.
Infraestructures de Prevenció d'Incendis Forestals	Gestionar l'inventari d'elements del Pla de prevenció d'incendis forestals, com punts d'aigua i punts de guaita.
Inventari de mobiliari exterior	Gestionar els inventaris dels elements de mobiliari exterior situats als parcs, vies de comunicació o equipaments (baranes, fonts, cadenes...).
Inventari de senyalització	Gestionar els inventaris dels elements de senyalització exterior direccional i informativa situats als parcs i produir fitxes per a la generació de comandes.
Inventari de localitzacions	Gestionar altres inventaris no programats amb una mateixa estructura de dades.

Servei de manteniment integral del SIGEP

Per tal de garantir el funcionament i la millora del SIGEP, es disposa d'un contracte de servei de manteniment integral del sistema d'informació geogràfica de gestió de la Xarxa d'Espais Protegits (SIGEP) de la Diputació de Barcelona.

L'objectiu principal és la prestació del servei de manteniment del sistema (correctiu, preventiu i perfectiu, i evolutiu), la prestació de suport de segon nivell i la formació als usuaris, i es descriu a continuació:

Manteniment del funcionament del sistema

- Manteniment correctiu: aplicació de correccions de totes les incidències tècniques i funcionals que provoquen un comportament inadequat del sistema o un mal funcionament.
- Correcció de dades: modificació sobre el conjunt d'informació del sistema.
- Manteniment perfectiu i preventiu: desenvolupament de solucions tècniques adreçades a les millores del sistema i a la reducció de les accions del manteniment correctiu i la correcció de dades.
- Gestió de canvis i pas a producció: implantació inicial en un entorn de desenvolupament i integració a l'entorn de la producció de modificacions i millores sobre les aplicacions del sistema.
- Administració del servei: accions orientades a garantir el bon funcionament i l'administració de l'entorn web del sistema SIGEP.

Formació i suport

- Suport continuat als usuaris amb atenció permanent de consultes (per correu electrònic, telèfon i *in situ*) i formació en relació amb el conjunt d'aplicacions del SIGEP i/o aplicacions de sistemes d'informació geogràfica.
- Altres formacions derivades de la gestió, el manteniment i la resolució d'incidències quan ha calgut formació a grans grups d'usuaris, quan s'han necessitat millores substancials en els processos de gestió de les diferents aplicacions o quan hi ha hagut versions o aplicacions noves.

Manteniment evolutiu

Simultàniament a les tasques de caràcter correctiu i de formació, també es duen a terme accions de manteniment evolutiu que requereixen una planificació més acurada. El conjunt d'accions de caire evolutiu es fa de manera prioritària al llarg del període de servei de manteniment i té com a objectiu avançar en la millora, optimització i extensió del SIGEP.

Cadascuna de les accions evolutives requereix la realització d'un cas de treball complet, que agrupa les tasques següents:

- Anàlisi de requeriments d'usuari i requeriments funcionals de les adaptacions o millores
- Especificació detallada de la funcionalitat de les adaptacions o millores
- Disseny funcional i operatiu de les adaptacions o millores
- Programació de les adaptacions o millores
- Redacció de la documentació tècnica d'implementació de les aplicacions millorades
- Redacció o actualització del manual d'usuari de les aplicacions millorades
- Instal·lació i pas a l'entorn de producció de les aplicacions millorades

Mensualment s'elabora un informe que recull les tasques realitzades de prestació del servei de **manteniment del sistema**, la prestació de **suport** i la **formació** als usuaris, així com la prestació de **manteniment evolutiu**.

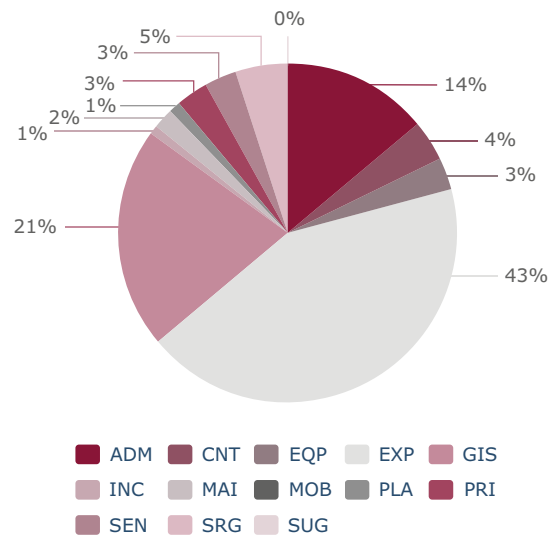
Les atencions prestades per al manteniment del sistema i la resolució d'incidències s'enregistren en l'aplicació de la Relació d'Incidències Correctives (RIC). En cada informe mensual es presenta un resum de les tasques de manteniment realitzades; en els apartats d'evolució del servei es mostren les dades de les incidències produïdes i ateses, manteniment evolutiu, gràfics i indicadors segons els Acords de Nivell de Servei estipulats en el contracte.

La disponibilitat de la RIC i l'exploració de les seves dades enregistrades nodreixen el **registre i seguiment de tasques centralitzat** (RSTC), que comptabilitza la distribució del temps a cadascuna de les tasques portades a terme (correctius, preventius i perfectius, evolutius i suport), analitzat en la prestació del servei de manteniment, formació i suport als usuaris, i la **base de dades de coneixement** (BDC), que descriu la metodologia emprada per resoldre cadascuna de les atencions i incidències.

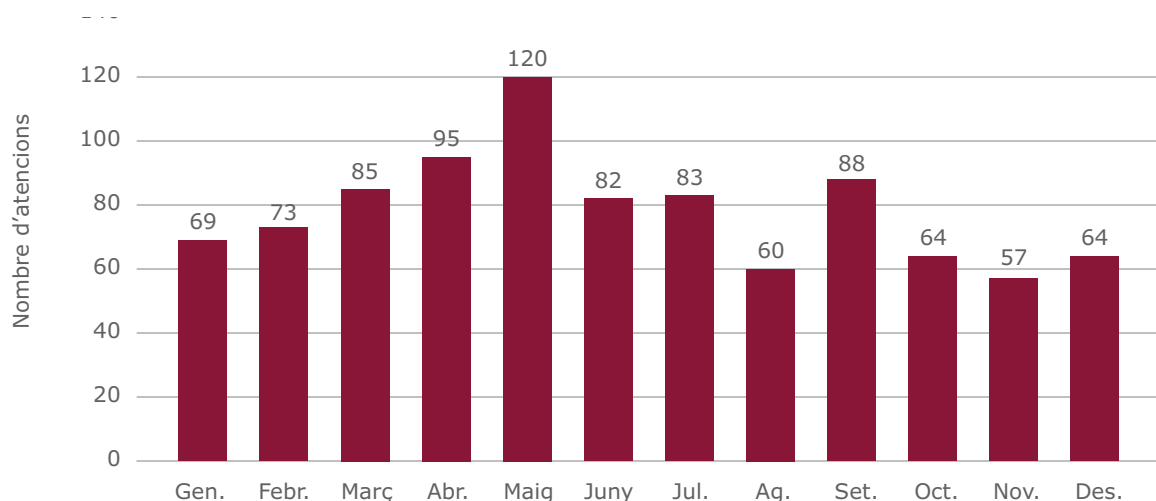
En la taula següent es recullen les **atencions prestades durant tot l'any** en concepte de manteniment, agrupades per tipologies (les dades es refereixen al conjunt de parcs de la XPN):

Abreviatura	Concepte	Atencions
ADM	Administració	173
CNT	Contractes d'obres i projectes	51
EQP	Equipaments	36
EXP	Expedients	544
GIS	GIS	263
INC	Incidències de qualitat	20
MAI	Contactes i mailings	27
MOB	Mobiliari	2
PLA	Infraestructures de prevenció d'incendis	12
PRI	Procediments informatius	36
SEN	Senyalització	33
SRG	SIRGA	65
SUG	Suggeriments	6
Total general		1.268

Distribució percentual de les atencions prestades per tipologia (2022)



Pel que fa al **nombre d'atencions**, l'evolució mensual al llarg de l'any és la mostrada en el gràfic següent:



Quant al **manteniment evolutiu**, fins al moment s'han consolidat els evolutius següents:

Codi	Títol	Descripció
EVO.1	Informes d'activitats (ús públic)	Incorporació de la gestió de dades de les activitats d'ús públic (dates, participants...) i creació d'explotacions
EVO.2	Activitats generals / Agenda	Automatització del calendari de les activitats als parcs
EVO.3	Incidències d'informes de guarderia	Generació i tramitació dels informes de guarderia
EVO.4	Circuit SSG	Creació del circuit dels informes de la Secció de Suport a la Gestió
EVO.5	Mòdul de projectes (SSG)	Aplicació per a la gestió dels projectes d'obres i serveis i de l'expedient administratiu de contractació
EVO.6	Equipaments (ús públic)	Connexió de l'aplicació del SIGEP amb el portal de dades obertes de la web de la XPN
EVO.7	Aplicació d'inventari	Aplicació per a la gestió genèrica d'inventaris
EVO.8	Finques	Creació de la capa de finques i integració en el visualitzador de cartografia
EVO.9	Integració d'expedients a la seu electrònica	Integració del SIGEP amb la seu electrònica de la Diputació de Barcelona i formularis de la Xarxa de Parcs Naturals
EVO.10	Gestor de baixades i documents	Gestió d'un repositori de recursos (eines cartogràfiques, enllaços web, etc.) i models (models de documents per redactar informes, plantilles per elaborar mapes, etc.)
EVO.11	Tramitació dels suggeriments a expedients	Generació del circuit de tramitació de resposta als suggeriments
EVO.12	Conformitat d'expedients (OASJ)	Millores del circuit de tasques del personal de l'OASJ
EVO.13	Personal vacant sense perdre històrics	Baixes i jubilacions (directors, tècnics, guardes): INCQ, SIRGA i EXP
EVO.14	Millores de les aplicacions d'incidències	Fitxa i procediments
EVO.15	Documents	Modificació en la gestió i emmagatzematge dels documents de les aplicacions del SIGEP
EVO.16	Gestió de dades de finques	Ampliació de les explotacions sobre les dades de finques
EVO.17	Finques. Explotacions	Explotacions cartogràfiques sobre les dades de finques
EVO.18	Expedients. Agenda d'activitats	Modificació i ampliació de les dades de l'agenda d'activitats
EVO.19	Mòdul de projectes. Noves funcionalitats	Ampliació de les dades gestionades i dels processos dels circuits
EVO.20	Equipaments. Noves dades web	Adaptació de les dades i explotacions a les millores del web d'equipaments de parcs

Al llarg d'aquest any s'han desenvolupat i posat en servei els evolutius següents:

Codi	Títol	Descripció
EVO.21	Adaptació dels circuits a la nova estructura	Millores en els circuits de l'aplicació d'expedients per adaptar-los a la nova estructura de la Gerència de Serveis de Parcs Naturals al febrer de 2022
EVO.22	Mòdul de projectes. Adaptació a la nova estructura	Millores en els circuits de l'aplicació del mòdul de projectes per adaptar-los a la nova estructura de la Gerència de Serveis de Parcs Naturals al febrer de 2022
EVO.23	Incidències de seguiment d'expedients	Millores en l'aplicació d'incidències de Qualitat i Informes d'expedients per vincular les activitats i actuacions als informes de guarderia o incidències de Qualitat derivades
EVO.24	Mòdul de projectes. Nova tipologia	Millora de l'aplicació del mòdul de projectes per a la gestió de nous tipus d'actuacions: tasques de manteniment o actuacions de contractes menors

Seguiment i control de la normativa

La gestió del Pla especial implica el control del compliment de les disposicions del text normatiu i de les diverses normes legislatives vigents relatives als àmbits jurídics relacionats amb l'espai protegit.

Això comporta les activitats de caire jurídicoadministratiu següents:

- **Informes** preceptius dels projectes i les activitats que es pretenen desenvolupar en l'àmbit del Pla especial.
- Actuacions contra les infraccions comeses, que s'instrumenten bàsicament en la presentació de **denúncies** davant els organismes competents.

A banda d'aquestes qüestions, també hi ha un volum important d'expedients relacionats amb la gestió del Pla especial que, sense tenir el caràcter normatiu d'informe o denúncia, impliquen una comunicació formal entre l'espai protegit i la societat. Són tots els **escrits** que es generen arran de consultes, de sol·licituds de subvenció o com a resultat de l'acció dels guardes del parc i que comporten un procés de relació amb tercers.

Els expedients tramitats al llarg de l'exercici, agrupats temàticament, són els següents:

Expedients gestionats

Tipologia	Inf.	Den.	Escr.	Total	%
Abocaments / vehicles abandonats				0	0,0
Accidents / Rescats / Recerca de persones				0	0,0
Activitats científiques, culturals i educatives	9			9	7,0
Activitats esportives, turístiques i de lleure	35			35	27,3
Actuacions urbanístiques	8			8	6,3
Altres escrits relacionats amb subvencions	1			1	0,8
Aplecs, trobades, festes i fires	7			7	5,5
Aprofitaments de recursos naturals (agrícoles, ramaders o miners)	3			3	2,3
Caça (aprofitaments i PTGC - plans tècnics de gestió cinegètica)	5			5	3,9
Circulació motoritzada		2		2	1,6
Filmacions i reportatges fotogràfics	6			6	4,7
Incendis	4			4	3,1
Informació general	1			1	0,8
Informes interns de subvencions a ajuntaments				0	0,0
Informes interns de subvencions a particulars				0	0,0
Instal·lacions tècniques	2			2	1,6
Pla de conservació, seguiment i recerca (animals morts o abandonats)				0	0,0
Pla de conservació, seguiment i recerca (fauna/flora)	1			1	0,8
Pla de conservació, seguiment i recerca (paisatge)				0	0,0
Suggeriments Q			2	2	1,6
Treballs forestals (aprofitaments i PTGMF - plans tècnics de gestió i millora forestal)	34			34	26,6
Xarxa viària	2			2	1,6
Altres	5		1	6	4,7
Total	123	2	3	128	100,0

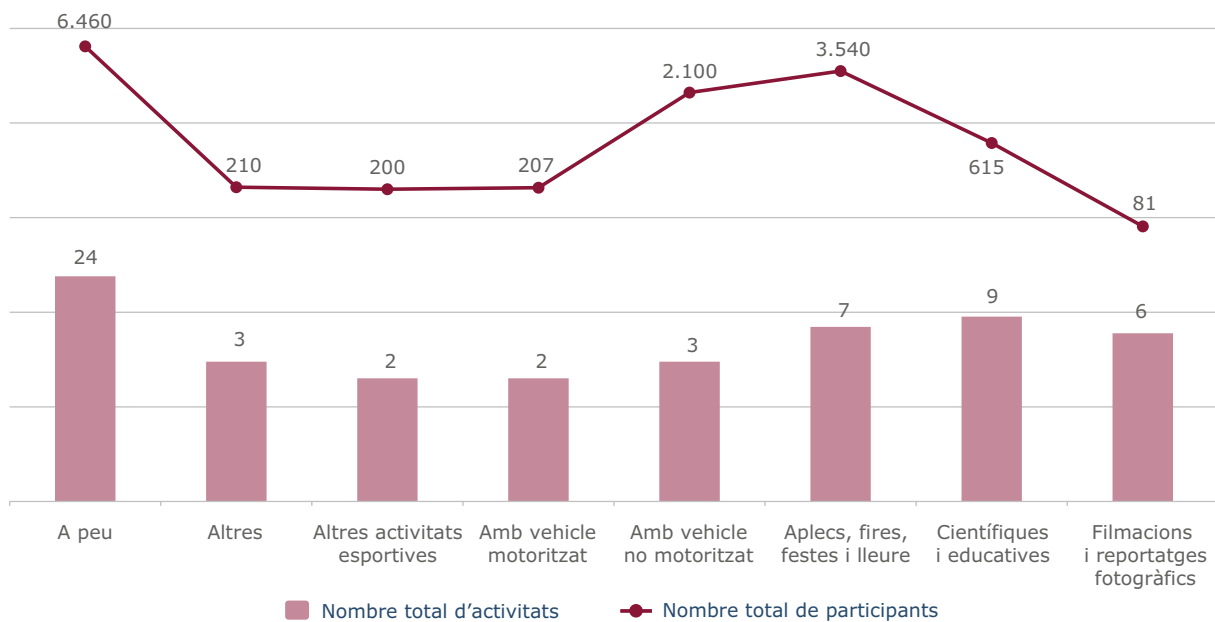
Abreviatures: **Informes** / **Denúncies** / **Escrits**

Activitats d'ús públic informades

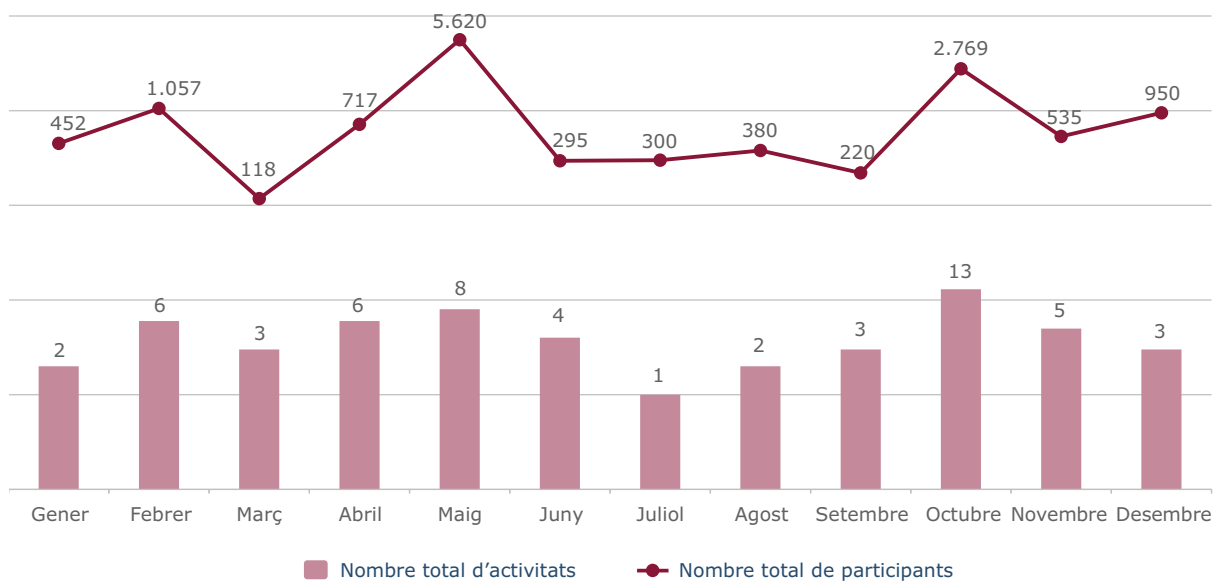
Enguany s'han informat un total de **56 activitats d'ús públic**, amb un total de **13.413 participants**.

Els totals d'activitats i participants, agrupats per tipologia d'activitat i per mesos, així com l'evolució interanual, els podeu visualitzar en els gràfics següents:

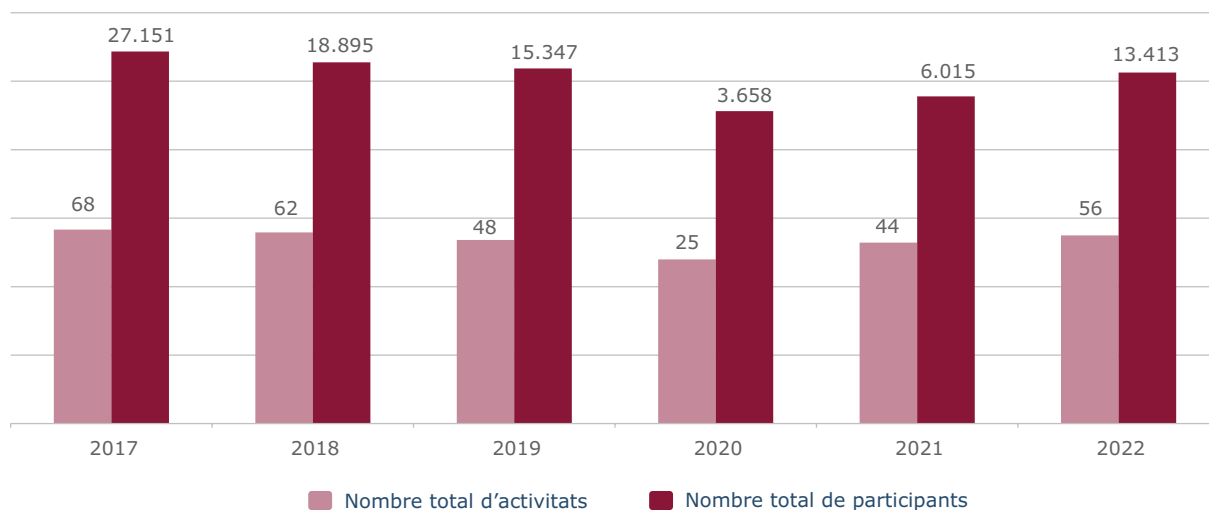
Distribució per tipologies del nombre d'activitats d'ús públic informades i de participants



Distribució mensual del nombre d'activitats d'ús públic informades i de participants



Evolució interanual del nombre d'activitats d'ús públic informades i de participants

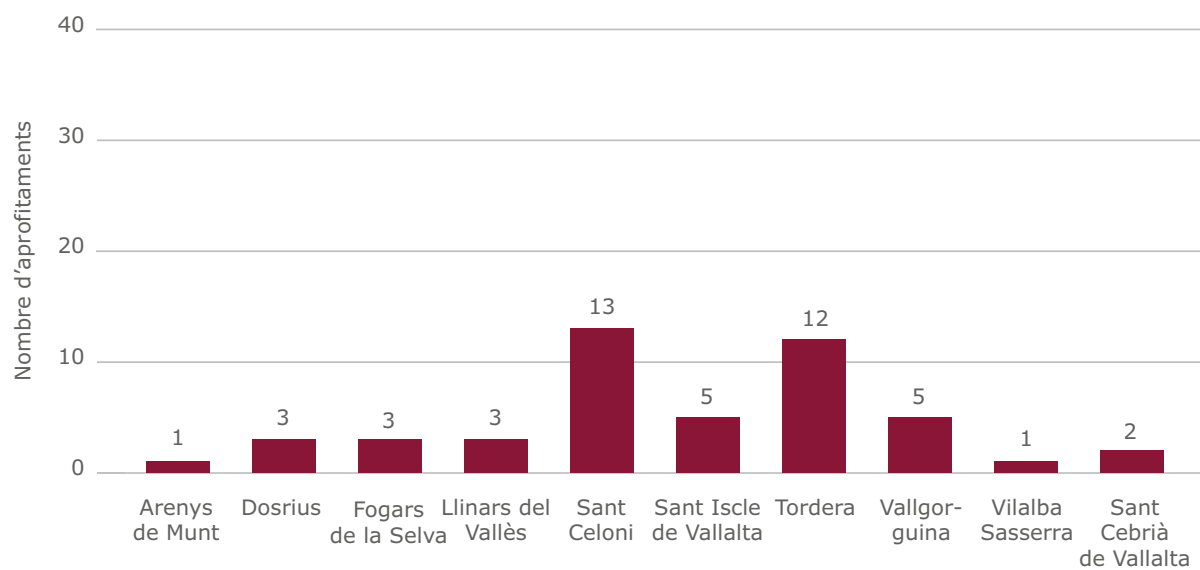


Seguiment de les actuacions forestals

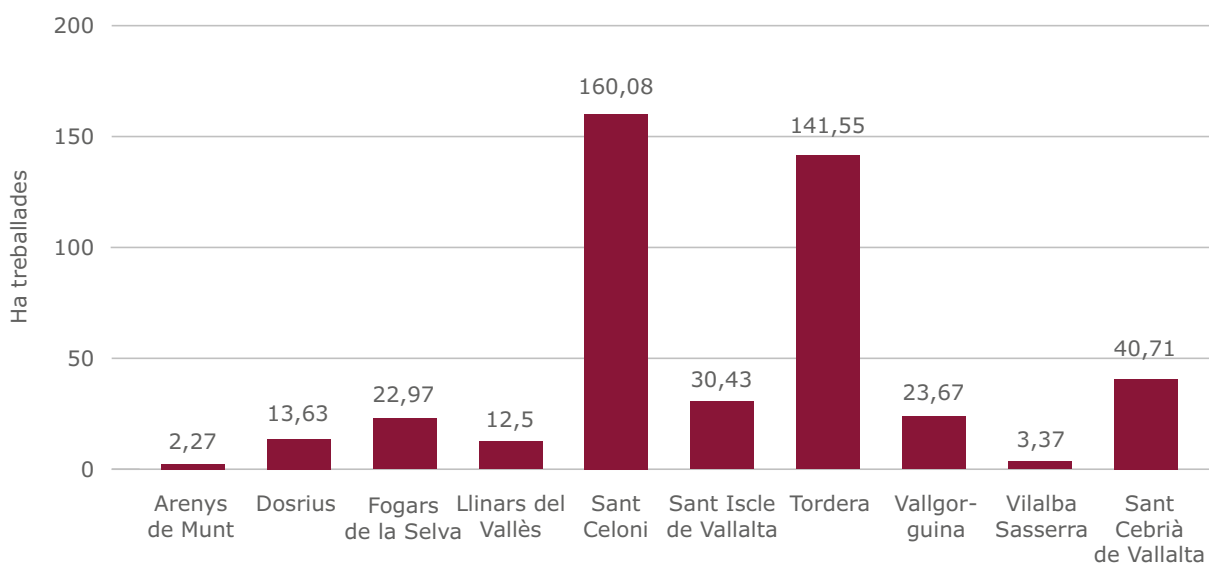
Els guardes del parc duen a terme tasques de vigilància i seguiment de les actuacions forestals executades dins l'àmbit del Pla especial i es materialitzen en informes. En la taula següent es detallen, classificats per municipis, els treballs forestals que s'han fet durant l'any.

Treballs forestals	Tallades		Pela de suro		Repicat	Camins
	Nombre	Superfície (ha)	Pes (t)	Pes (t)	Peus	Longitud (m)
Arenys de Munt	1	2,27	60	0	0	22
Dosrius	3	13,63	820	0	0	361
Fogars de la Selva	3	22,97	566	0	0	220
Llinars del Vallès	3	12,5	160	0	0	0
Sant Celoni	13	160,08	2.022	34,84	0	0
Sant Iscle de Vallalta	5	30,43	1.801	0	0	0
Mataró	0	0	0	0	0	0
Tordera	12	141,55	1.847	63,66	0	55
Vallgorguina	5	23,67	370	14,39	405	0
Vilalba Sasserra	1	3,37	50	0	0	0
Sant Cebrià de Vallalta	2	40,71	2.066	0	0	1.300
Pineda	0	0	0	0	0	0
Total	48	451,18	9.762	112,89	405	1.958

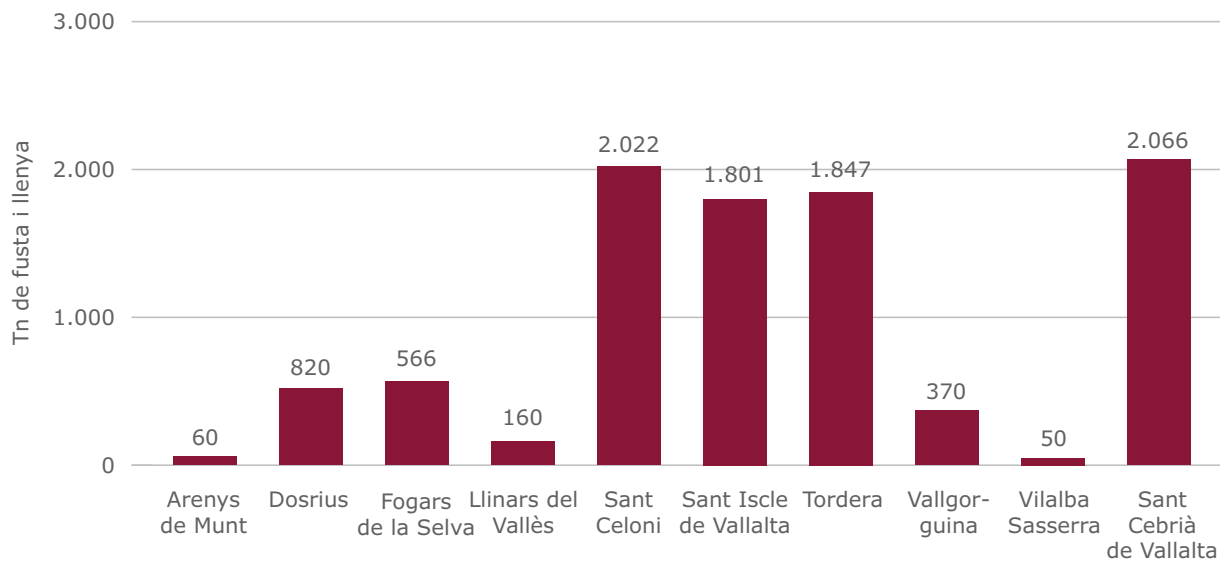
Aprofitaments forestals



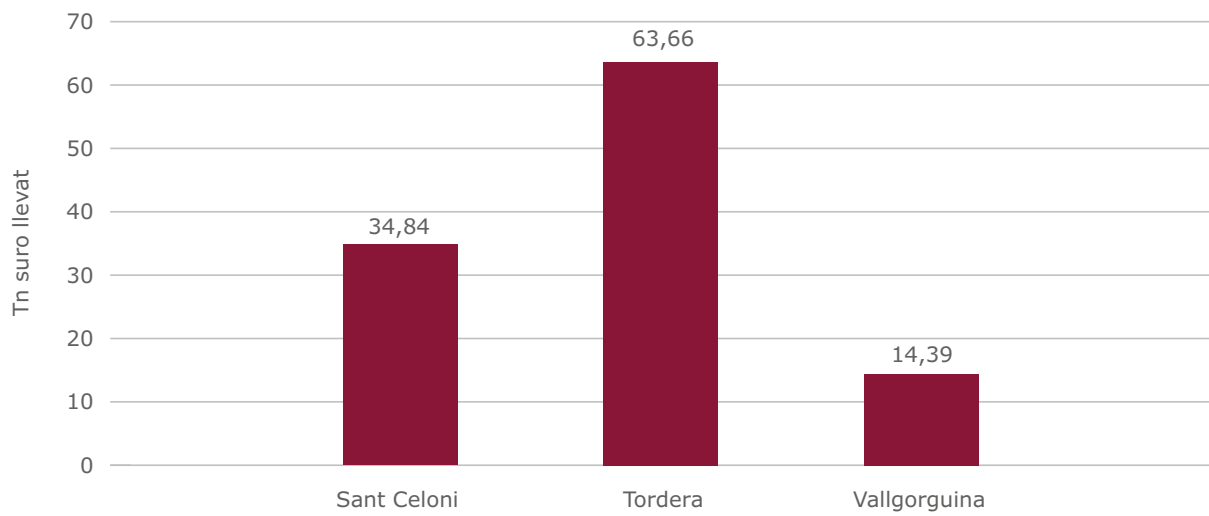
Hectàrees treballades



Tones de fusta i llenya



Quantitat de suro llevat



Participació en accions formatives, jornades, seminaris i actes organitzats

- **Acció formativa presencial.** *Primers auxilis, procediment d'assistència sanitària immediata al medi natural.* Diputació de Barcelona. Febrer 2022.
- **Formació d'especialització.** *Adaptación al cambio climático en las áreas protegidas.* Fundació Fernando González Bernáldez. Febrer-març 2022.
- **Formació d'especialització.** *Identificació d'espècies d'amfibis.* Societat Catalana d'Herpetologia. Març 2022.
- **Acció formativa presencial:** *El guiatge en els espais naturals protegits com a eina de regulació i educació mediambiental.* Patronat de la Muntanya de Montserrat. Abril 2022.
- **Formació d'especialització.** *Impartició d'accions formatives. Itineraris de natura i cultura. Cap a un enfocament global. Els itineraris senyalitzats; el model de la Xarxa de Parcs Naturals de la Diputació de Barcelona.* Diputació de Barcelona. Abril 2022.
- **Formació interna a mida.** *Organitza't amb Trello!* Diputació de Barcelona. Virtual. Abril-maig 2022.
- **Formació interna a mida.** *Conducció segura en pistes forestals. Vehicles 4x4.* Diputació de Barcelona. Maig 2022.
- **Formació interna a mida.** *Formació del rescat de vehicle i ús del cabrestant.* Diputació de Barcelona. Maig 2022.
- **Acció formativa presencial.** *Jornada de formació al camp del programa SEGRE (seguiment de rapinyaires).* Institut Català d'Ornitologia. Maig-juny 2022.
- **Formació d'especialització.** *Seminari final del projecte Life MixForChange.* Centre de Ciència i Tecnologia de Catalunya. Juny 2022.
- **Formació interna a mida.** *Organització i planificació del teletreball.* Diputació de Barcelona. Virtual. Juny 2022
- **Formació interna a mida.** *Prevenició de riscos laborals en el teletreball.* Pla de formació de prevenició de riscos laborals de la Diputació de Barcelona. Virtual. Juny 2022.
- **Acció formativa presencial.** *Formació 100 punts d'aigua.* Paisatges Vius. Juny 2022.
- **Formació d'especialització.** *Jornada de rapinyaires Xarxa de parcs (Segre).* Institut Ornitològic de Catalunya. Juny 2022.
- **Acció formativa telemàtica.** *Organització i planificació en el teletreball.* Diputació de Barcelona. Juliol 2022.
- **Formació d'especialització.** *Assistència a Jornades: II Simposi d'Aprenentatge Servei i Servei Comunitari Ambiental.* Generalitat de Catalunya i Diputació de Barcelona. Juliol 2022.
- **Formació interna a mida.** *Emergències i autoprotecció a la Diputació de Barcelona.* Diputació de Barcelona. Virtual. Juliol 2022.
- **Formació d'especialització.** *Seguiment del canvi ambiental a la xarxa fluvial de Barcelona.* Grup FEHM-UB. Juliol 2022.
- **Formació interna a mida.** *13th International Symposium on Wild Boar.* Diputació de Barcelona. Setembre 2022.
- **Formació interna a mida:** *Simposi internacional sobre el porc senglar i altres suïds.* Diputació de Barcelona – Minuartia. Setembre 2022.
- **Acció formativa presencial.** *Jornada de presentació de resultats MixForChange.* CTFC. Novembre 2022.
- **Formació interna a mida.** *Conducció eficient a la DiBa.* Diputació de Barcelona. Virtual. Novembre 2022.
- **Formació interna a mida.** *Bioenginyeria del paisatge, pràctica.* Diputació de Barcelona. Novembre 2022.
- **Formació interna a mida.** *Interpretació del patrimoni natural i cultural. Nivell 2.* Diputació de Barcelona. Novembre 2022.
- **Acció formativa presencial.** *ORUXMAPS, l'aplicació mòbil de cartografia per a la gestió forestal.* Consorci Forestal de Catalunya. Desembre 2022.