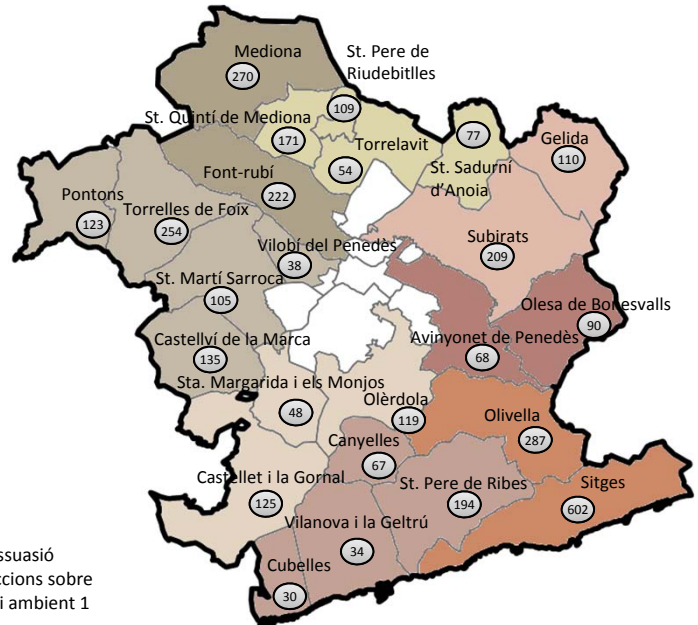


Dispositiu

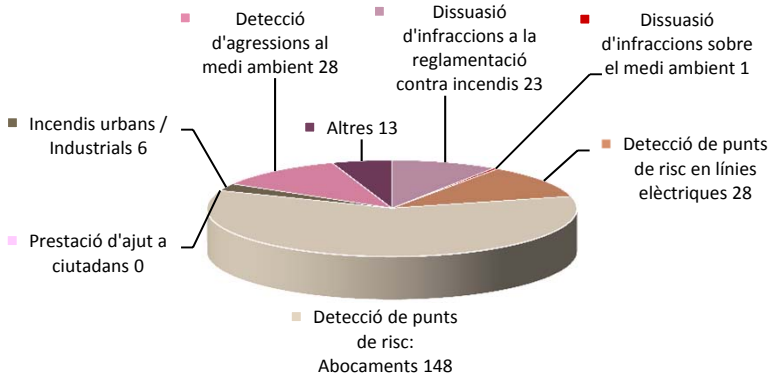
-  23 Ajuntaments
-  18 Agrupacions de Defensa Forestal
-  3.504 ha forestals a la zona
-  8 Unitats mòbils d'informació
-  5 Punts de vigilància fixa (un amb càmera web)
-  29 Persones contractades
 OPERADOR, GUAITES, AUXILIARS DE ZONA, INFORMADORS, ENGINYERS DE ZONA

Sensibilització

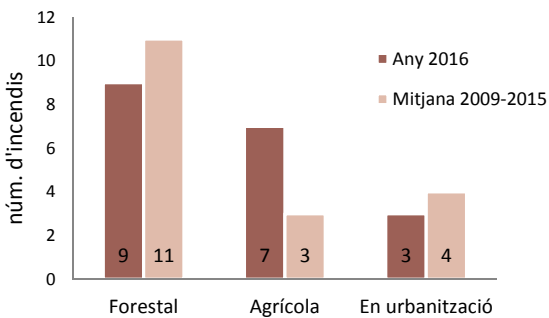


3.569 Persones informades de la normativa de prevenció d'incendis

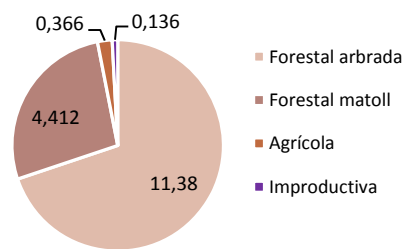
Incidències



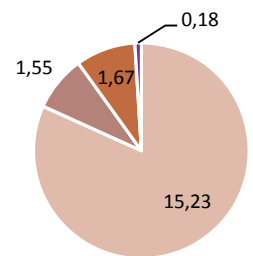
Tipologia d'incendis



Superfície afectada any 2016 (16,29 ha)



Superfície afectada mitjana 2009-2015 (18,63 ha)



Destacar l'augment de les persones informades així com les incidències detectades degut a la major freqüència de pas de les unitats de vigilància per les urbanitzacions fora de trama urbana durant la campanya. Per altra banda, dels 19 incendis ocorreguts a la zona (sent el d'Olivella el més gran amb 14,02 ha) 12 han estat detectats pels guaites. Degut a l'alt risc d'incendi a final de campanya, i donats els bons resultats de la vigilància fixa, aquest any s'ha prolongat la campanya 4 dies més als punts de vigilància fixa de la zona (4 torres de guaita i 1 web cam).

