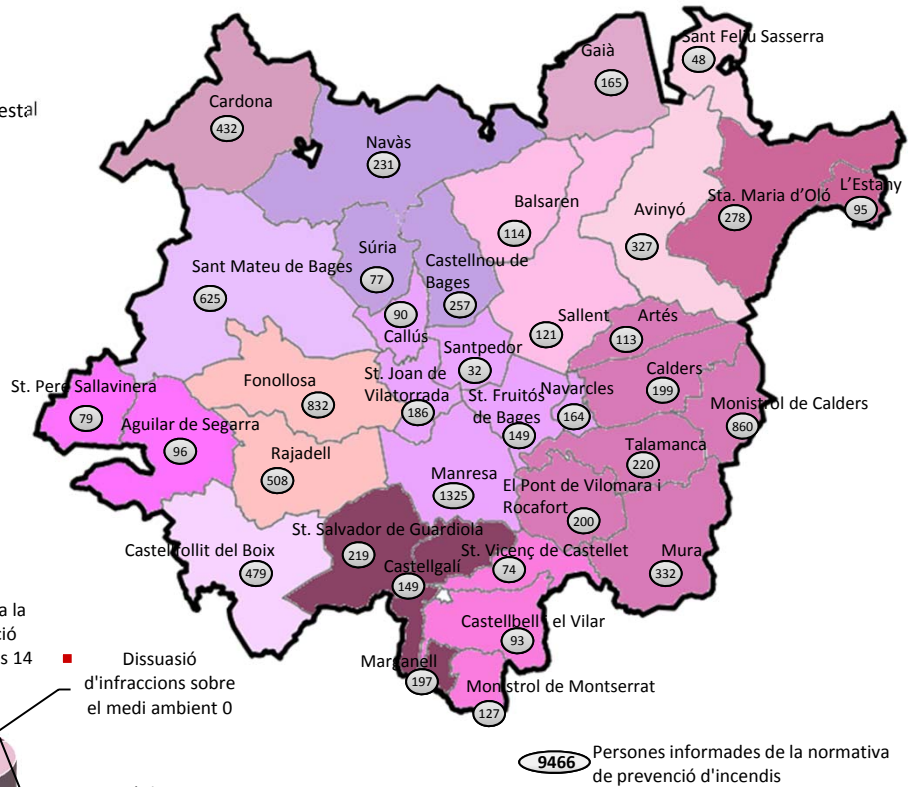


Dispositiu

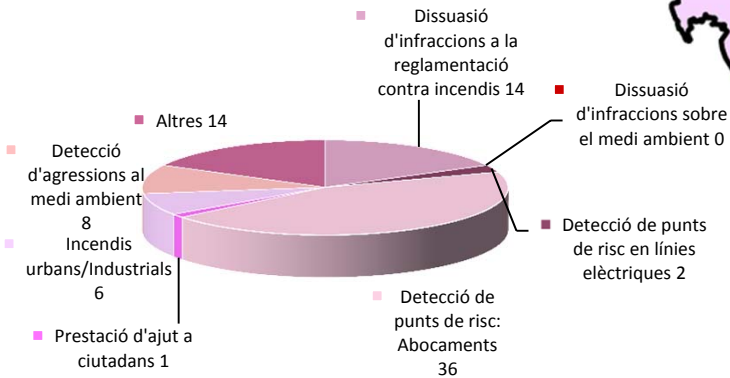
- 35 Ajuntaments
- 12 Agrupacions de Defensa Forestal
- 87.344 ha forestals a la zona
- 15 Unitats mòbils d'informació
- 39 Persones contractades



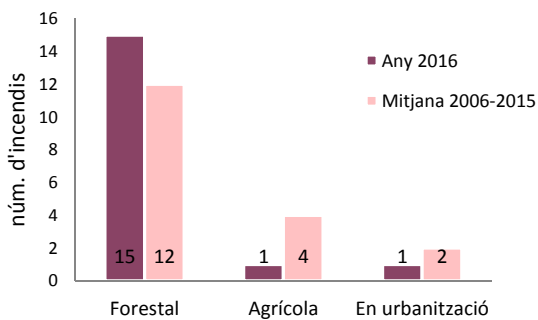
Sensibilització



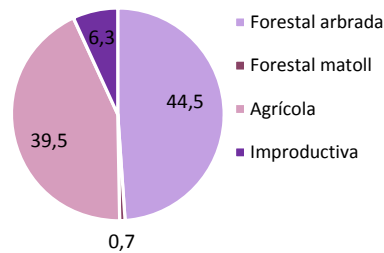
Incidències



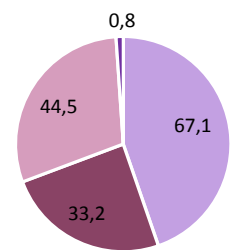
Tipologia d'incendis



Superfície afectada any 2016 (91 ha)



Superfície afectada mitjana 2006-2015 (145,6 ha)



Aquest any s'han intensificat els esforços en la informació i dissuasió en aquells punts concrets on és concentra la població usuària del bosc (àrees recreatives, cases de colònies, cases de turisme rural,...), doblant gairebé les informacions preventives de la campanya passada, i obtenint un valor molt per sobre de la mitjana dels darrers 10 anys. Tot i les condicions meteorològiques de sequera a bona part de la zona de vigilància, la superfície cremada ha estat inferior a la mitjana dels darrers 10 anys amb 91 ha, gràcies a la ràpida detecció i extinció dels diferents incendis. En aquest sentit, el punt de guaita del Montcau ha estat clau per a la correcta detecció de diverses columnes de fum.

