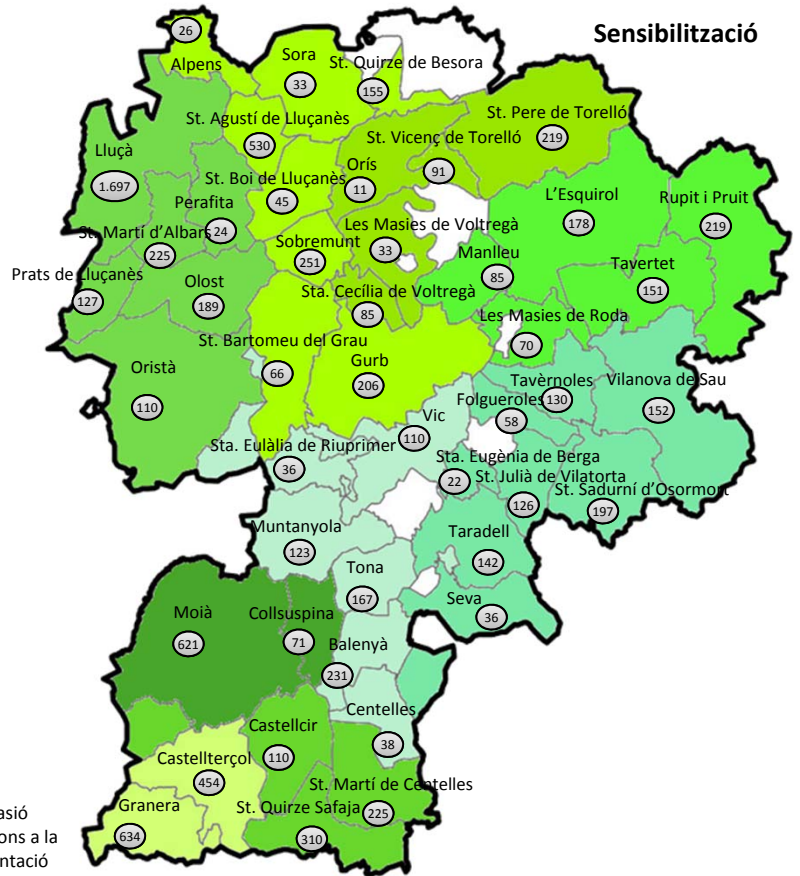


## Dispositiu

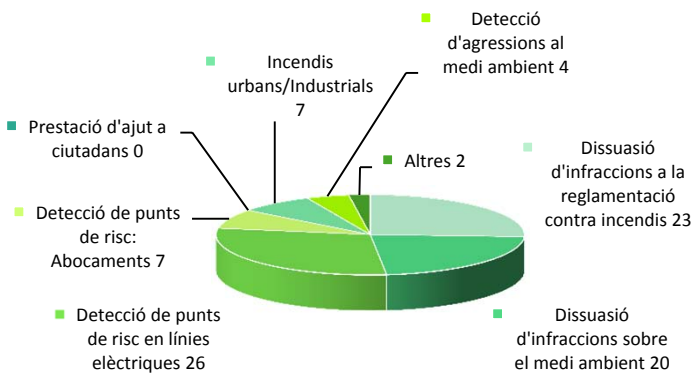
- 45 Ajuntaments
- 12 Agrupació de Defensa Forestal
- 80.874 ha forestals a la zona
- 9 Unitats mòbils d'informació
- 1 Punt de vigilància fixa (amb càmera web)
- 22 Persones contractades
  - OPERADOR
  - AUXILIARS DE ZONA
  - ENGINYERS DE ZONA
  - GUINYES
  - INFORMADORS

## Sensibilització

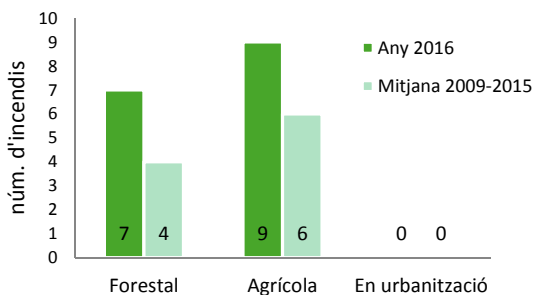


**7.197** Persones informades de la normativa de prevenció d'incendis

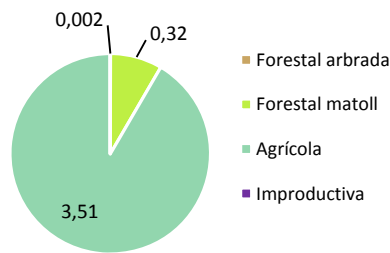
## Incidències



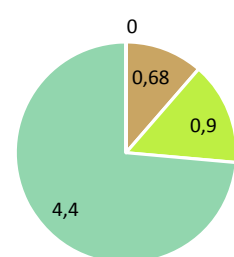
## Tipologia d'incendis



## Superfície afectada any 2016 (3,83 ha)



## Superfície afectada mitjana 2009-2015 (5,98 ha)



Aquest estiu, ha sigut sec i calorós. Aquesta sequera ha afectat fins i tot a zones habitualment humides (nord-est de la comarca), a on espècies planifòlies com l'alzina i el roure han perdut la fulla (zona del Cabrerès). Tot i això, no hi ha hagut cap incendi forestal superior a 1 ha. Destaquem l'increment d'un 59 % respecte l'estiu del 2015, en el nombre de persones informades sobre la normativa de prevenció d'incendis.

