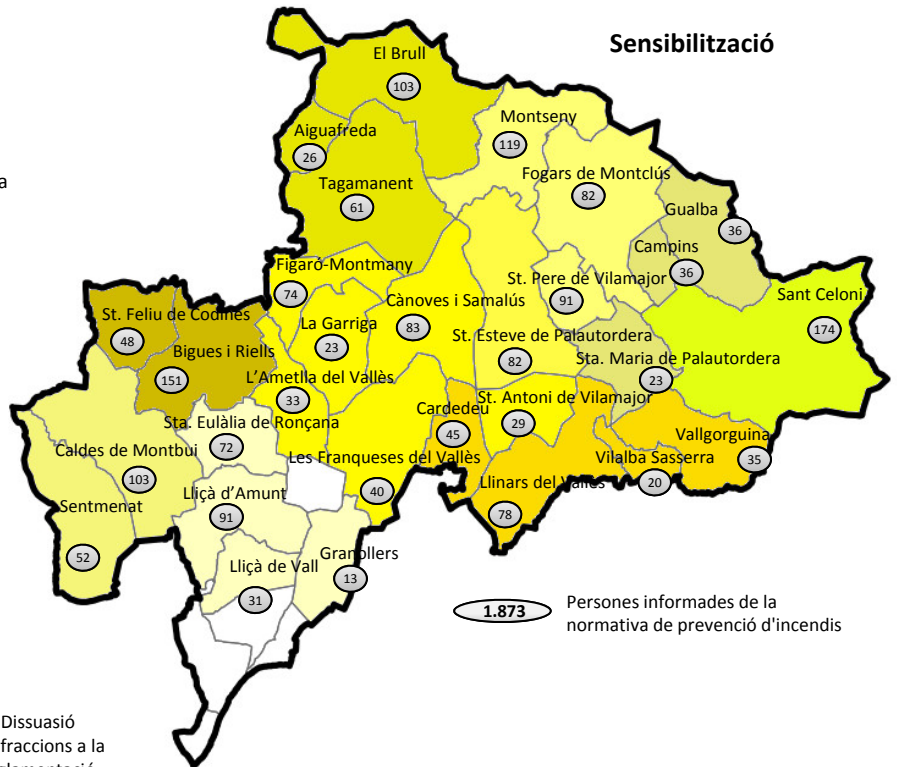


Dispositiu

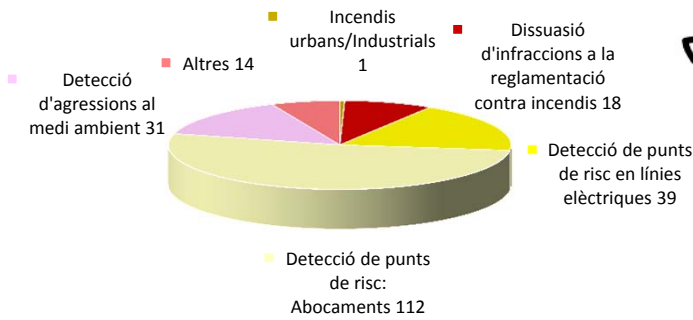
- 33 Ajuntaments
- 12 Agrupacions de Defensa Foresta
- 47.121 ha forestals a la zona
- 10 Unitats mòbils d'informació
- 4 Punts de vigilància fixa
- 36 Persones contractades



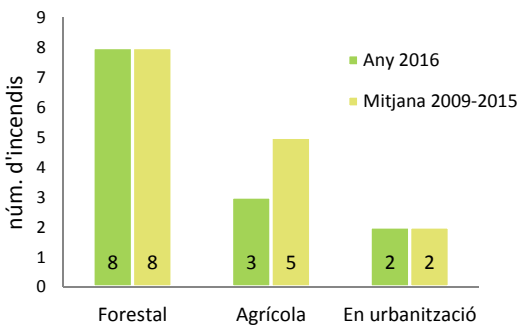
Sensibilització



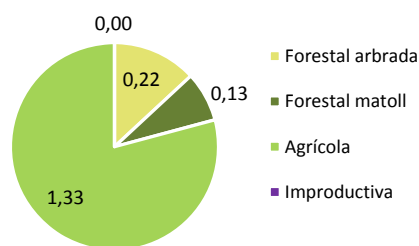
Incidències



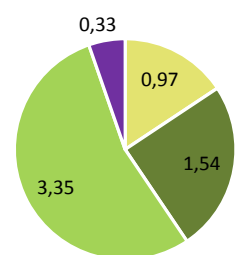
Tipologia d'incendis



Superfície afectada any 2016 (1,68 ha)



Superfície afectada mitjana 2009-2015 (6,19 ha)



Enguany hem prioritzat la informació a la població, fent pedagogia sobre les principals activitats que poden ocasionar un risc imminent d'inici d'incendis o bé activitats que tinguin conseqüències indesitjables pel nostre entorn.

Per altra banda, hem preparat unes fotografies panoràmiques amb els noms dels paratges per a facilitar la ubicació de les columnes de fum i els incendis, i així determinar-ne ràpidament la localització exacta. Estaran disponibles pels guaites l'estiu vinent.

