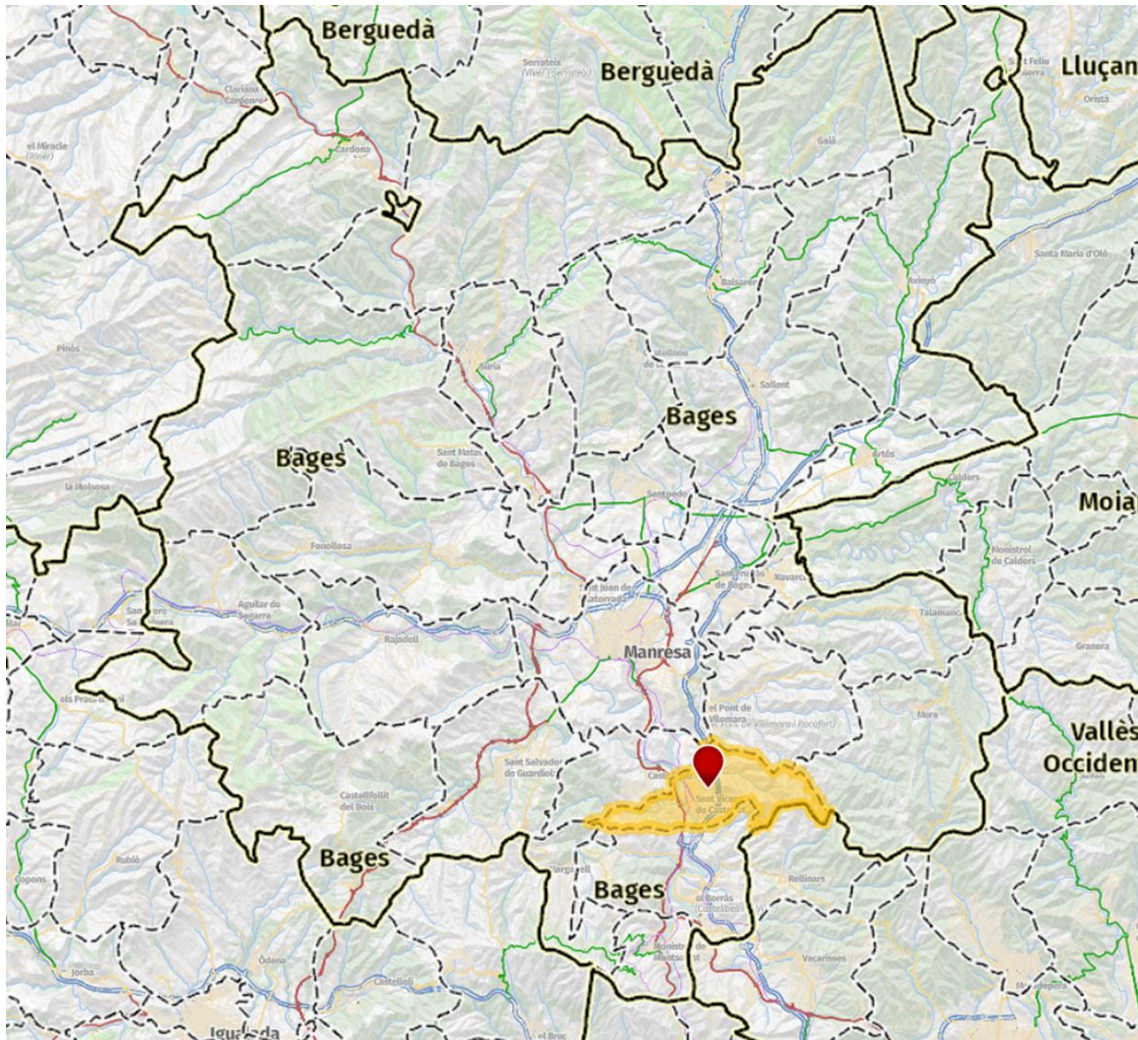




**Ajuntament de
Sant Vicenç de Castellet**

**JORNADA GESTIÓ D'EMERGÈNCIES
MUNICIPALS I PROTECCIÓ CIVIL
10 de juny del 2024**

**INCENDI FORESTAL
DEL PONT DE VILOMARA
17 de juliol del 2022**



EL MUNICIPI

Sant Vicenç de Castellet

Comarca del Bages

Superfície: 17,09 km²

Superfície forestal: 11,82 km²

Habitants: 10.061

Urbanitzacions: 1

Masies i edif. aïllades: 88

Serveis municipals/locals:

Polícia Local

Tècnica de medi ambient

(amb funcions de PC)

ADF Protectors del Bosc

Associació voluntaris PC (10)

PAS Comarcal Bages



Instrumentes de REVENCIÓ I PLANIFICACIÓ al municipi

1. **Pla de prevenció d'incendis forestals** (PPI 2025-2029)
2. **Plànol de delimitació**, aprovat inicialment (Llei 5/2003)
3. Projecte de **franja de baixa combustibilitat del nucli urbà** (en redacció Diba)
4. **PAU - Execució de la franja de baixa combustibilitat de Can Xesc** (2024)

Mapa de protecció civil de Catalunya

Inici

Temes

Tràmits

Generalitat

Actualitat



DUPROCIM: inicial del 20218. Actualment en fase d'homologació de la revisió (2023)

Incendis forestals

Químic (1 establiment PlaSEQCAT, 3 sirenes, ComSirWeb)

Inundacions (riu Llobregat, riera de Castellet)

Nevades

Sísmic

Transport MMPP (c-55 i C-16)

Ventades

Radiològic (Pont de Vilomara)

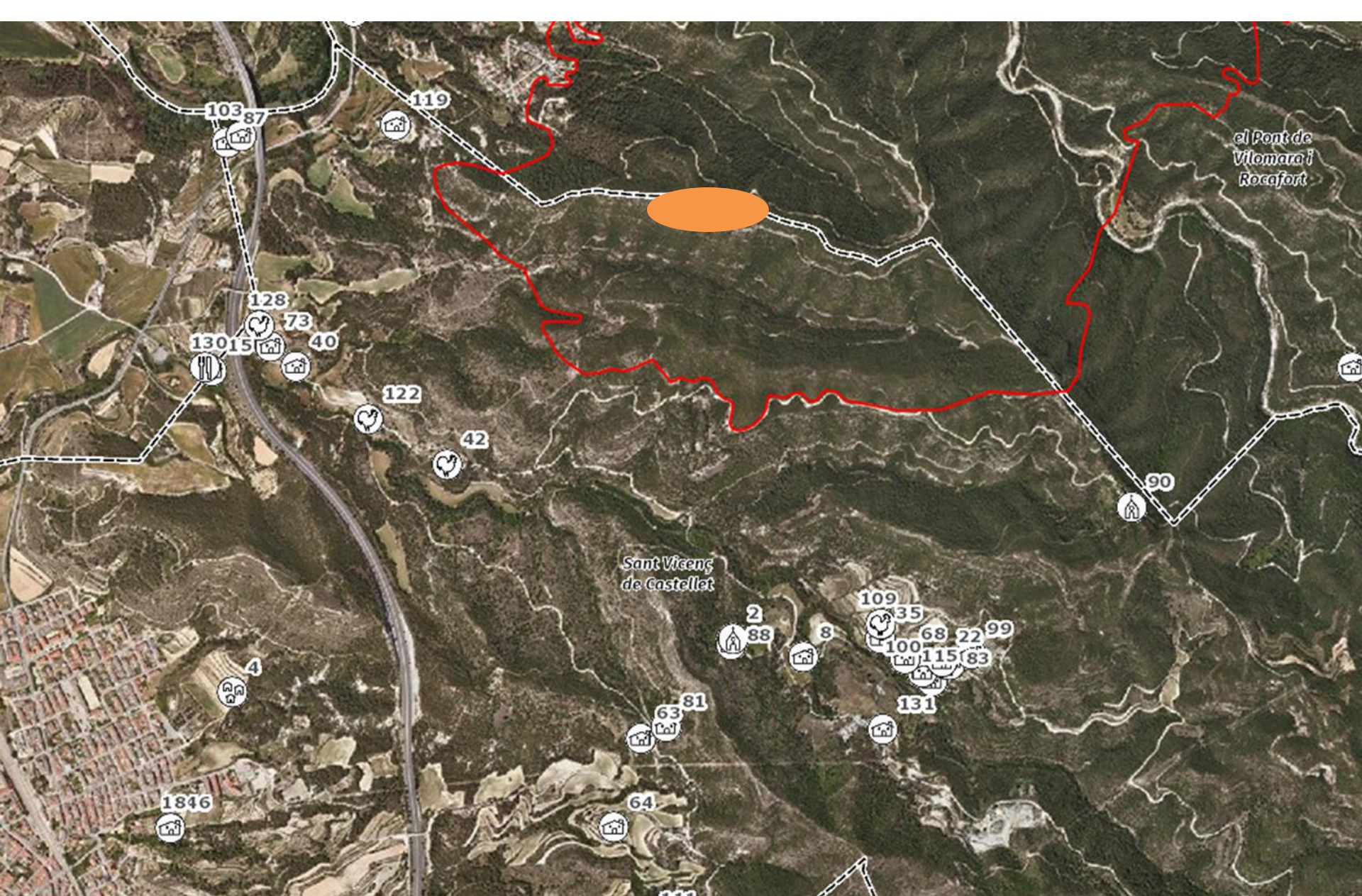
Implantat el **PCOM** (protecció civil operativa municipal)



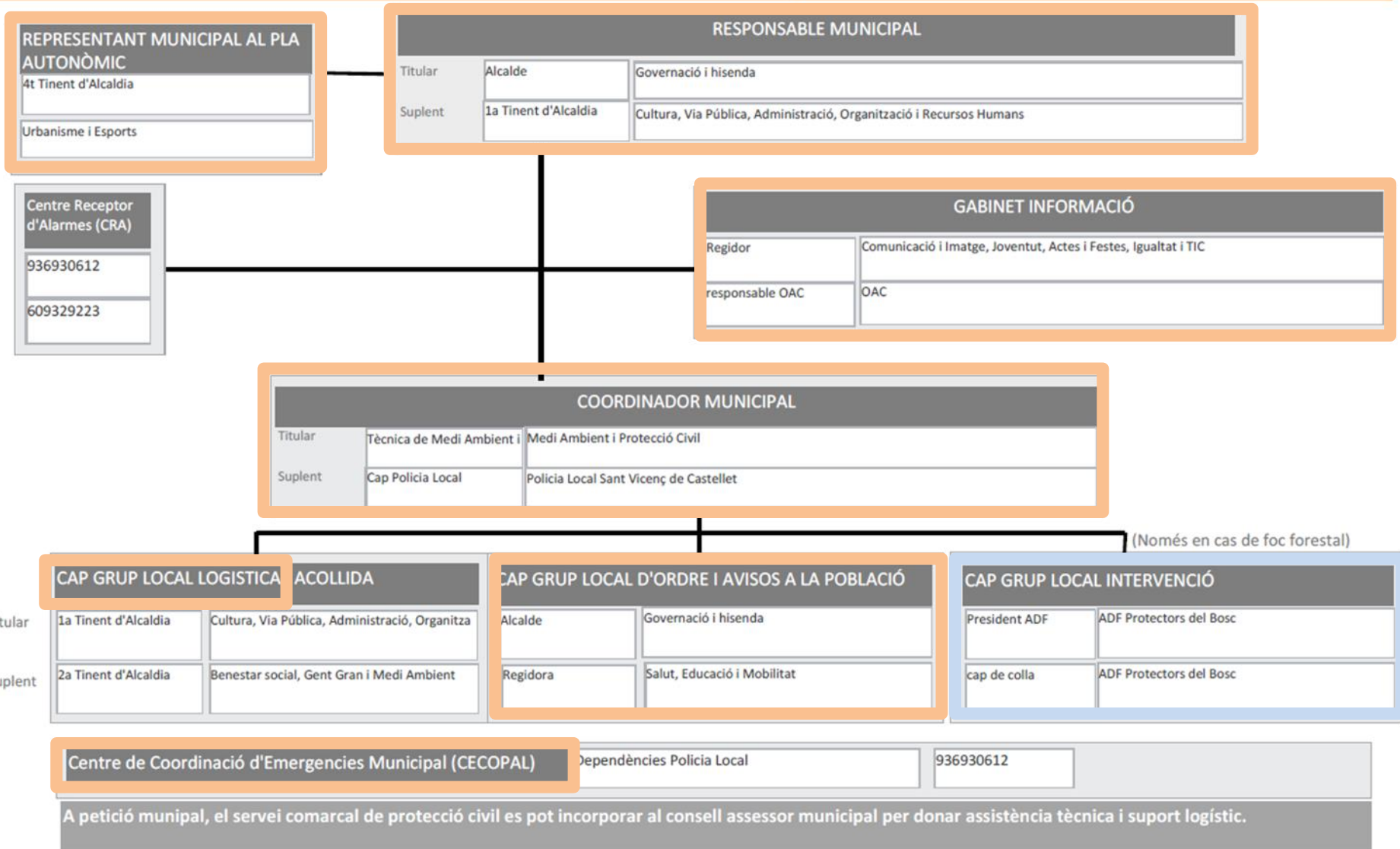


Sant Vicenç de Castellet: 78,79 ha (1.785,68 ha)





Sitmun - DUPROCI





DUPROCIM - Criteris d'activació

NIVELL	CRITERIS
PRE-ALERTA	Davant de previsions de perill molt alt o extrem en la comarca.
ALERTA	<p>-En incendis que, sense implicar risc per a les persones alienes a l'extinció i per als béns que no siguin de naturalesa forestal, es preveu que tinguin una duració prou important com perquè sigui necessària l'activació d'un dispositiu preventiu especial.</p> <p>-En incendis que impliquin un cert perill per a les persones i sigui apropiat ordenar-ne el confinament o l'evacuació.</p> <p>-En incendis importants ja controlats on es fa necessari un control de la zona afectada als efectes d'evitar que es produeixi una reactivació.</p> <p>-Altres supòsits, a criteri del Director o Directora del Pla, que justifiquin l'activació d'un dispositiu preventiu especial.</p>
EMERGENCIA	<p>- Quan hi hagi una situació greu provocada per un incendi forestal</p> <p>-Altres supòsits, a criteri de la Direcció del Pla, que justifiquin l'activació d'un dispositiu preventiu especial.</p>



DUPROCIM

Tasques preventives i operatives

ALERTA/EMERGÈNCIA

- **ACTIVAR** el Pla en **ALERTA/EMERGÈNCIA** i comunicar-ho a CECAT (veure en el document D6 les dades de contacte de CECAT).
- Trucar a **112** si es requereix ajuda externa (bombers, mossos d'esquadra o SEM).
- **INFORMAR** de la situació als membres del comitè d'emergències municipal (indicant la situació d'activació del pla). En cas d'emergència o si es considera, **CONVOCAR-LOS** al Centre de Coordinació d'Emergències Municipal (CECOPAL).
- **ACTIVAR** grups d'actuants locals que es requereixin (brigades, voluntaris de protecció civil, del municipi,...) i assegurar que es manté el contacte amb els caps de grup.
- Col·laborar en la constitució del Centre de Comandament Avançat (CCA) i mantenir-hi contacte permanent des de CECOPAL. És molt recomanable que hi hagi una persona d'enllaç del municipi al CCA i, en qualsevol cas, estar en contacte permanent amb CECAT.
- **Mantenir el CONTACTE AMB ADF** (emissora ADF i telefònicament) i **CECAT** (telefònicament i emissora RESCAT) i fer seguiment de la situació.



DUPROCIM - Tasques preventives i operatives

ACTUAR EN LA REDUCCIÓ DEL RISC (veure cartografia associada):

- Identificar possibles elements d'efecte dominó (benzineres, empreses SEVESO,..) als quals s'haurà d'avisar perquè activin els seus plans d'autoprotecció en cas que sigui necessari i traslladar la informació a CECAT.
- Tallar el trànsit d'aquells camins o carreteres que portin a zones de risc, si es disposa de Policia Local/Vigilants Municipals (en coordinació amb el grup d'ordre del pla INFOCAT, Mossos d'Esquadra).
- Tancar espais, suspendre esdeveniments,... que suposin posar en risc a la població.
- Avisar i alertar les empreses subministradores de recursos bàsics del municipi perquè estiguin atentes a qualsevol incidència. Preveure la rehabilitació dels serveis bàsics (aigua, electricitat, gas, telefonia, vies de comunicació, ...) al municipi, com a conseqüència de talls en el subministrament.
- Establir punts de vigilància que permeti visualitzar la zona de risc, des de llocs segurs, i mantenir informat al CECOPAL.

ACTUAR EN LA PROTECCIÓ DE LA POBLACIÓ:

- Identificar **elements vulnerables** i contactar-hi si es considera, en funció de la situació de risc. Trasladar-los instruccions d'acord amb el director del Pla superior activat.
- Habilitar **llocs d'acollida** si es requereixen.
- Col·laborar en les **evacuacions** si s'escau.
- Vetllar per **provisions** d'aliments o altres recursos que es puguin necessitar.
- **Gestionar voluntaris ocasionals** (recordar que només poden dur a terme tasques logístiques i de baix risc).

ACTUAR EN LA INFORMACIÓ A LA POBLACIÓ:

Informar a la població vulnerable sobre la situació i mesures d'autoprotecció a prendre, d'acord amb el director del pla autonòmic superior activat.





Seqüència – minut zero (13.14h, del dia 17 de juliol del 2024)

1. Recepció de l'avís al **CRA (Policia Local)**
2. Trucada a l'**alcaldessa** i **coordinadora municipal** → constitució del CECOPAL
3. Bombers comunica:
 - Punt de trànsit a Can Soler, en primera instància (incendi 12 juliol)
 - **CCA a l'espai de l'1 d'octubre** (fins 19 juliol)
 - Buidar la plaça de vehicles (3 vehicles amb grua)
 - Punts de llum, tanques, senyalització, etc..
 - Punt avituallament central de bombers al pavelló municipal
4. Activació **Grup d'ordre** (Policia Local) i **Grup logístic** (brigada i voluntaris PC)
5. Informació a bombers (punt de trànsit) de masies del nucli de Vallhonesta → trasllat de la informació als veïns
6. Comunicació a CECAT de l'activació del DUPROCIM en fase d'emergència (PCOM i mail).



ACTIVACIÓ FORMAL DEL DUPROCIM

- Decret d'alcaldia 2022LLDC000882, de 18 de juliol, d'activació del DUPROCIM en fase d'emergència (activació CECOPAL, voluntaris PC, i acollida del CCA).

PRIMER.- Activar el Pla d'Actuació Municipal per al risc i fase que s'indiquen:

RISC	Fase Alerta	Fase Emergència
Territorial/Bàsic		
Incendis forestals		X
Nevades		
Inundacions		
Vent		
Accidents en el transport de mercaderies perilloses per carretera i ferrocarril		
Sísmic		
Radiològic		
Químic		
Aeronàutic		
Pandèmies		

SEGON.- S'ha constituït el CECOPAL (Centre de Coordinació Operativa Municipal)



Grup d'ordre (PL)

- Facilitar **accés a bombers** al punt de trànsit i, posteriorment al CCA
- Lliurar l'aparcament de vehicles
- **Tall inicial de la carretera BV- 1229** en direcció Pont de Vilomara

Grup logístic (brigada)

- En primera instància: **facilitar el muntatge del CCA** (tanques, punts de llum, taules, cadires,...)
- Habilitació de quartet a l'edifici d'entitats per repòs de bombers
- Habilitació de wifi obert a la plaça
- Muntatge CECOPAL a la plaça
- Neveres

Gavinet d'informació:

- OAC Ajuntament: repcepciona **trucades de voluntaris ocasionals** (registre)
- **Informar a OAC i responsable xarxes** sobre informacions a explicar



Coordinació municipal:

- Assessorament al Consell Assessor municipal
- Assistència a les sessions informatives per als cossos operatius i per als representants municipals
- **Coordinació Grups logístic** i ordre municipals
- **Coordinació voluntaris de PC**
- En **comunicació** amb Cap **ADF Protectors del Bosc**
- Coordinació adquisició i repartiment **avituallament** per cossos actuant
- **Incidències:**
 - Bombament municipal de l'abastament d'aigua sense llum (talls zona). Gran demanda d'aigua dels hidrants del municipi
 - abastament població
 - gestió amb DGPC i CECAT un generador
 - Subministrament restablert el dilluns 18
 - **Gestió post emergència:** reubicació al punt de trànsit, sobrant dels avituallaments i intendència bombers, etc.. , col·laboració en investigació posterior. Valoració interna.



Grup logístic – voluntaris

- ✓ Activació dels voluntaris del municipi propi – Sant Vicenç de Castellet
- **Activació d'altres agrupacions de voluntaris** sense coordinació per part de CECAT, ni autorització alcalde.
 - S'assumeix la coordinació de les diferents associacions i es porta un registre via caps d'unitat:
 - Cardona (5)
 - Sant Joan de Vilatorrada (3)
 - Castellbell i el Vilar (4)
- ✓ Funcions desenvolupades:
 - **Acompanyament bombers** (pont no accessible per alçada per la unitat del CCB)
 - **Avituallament** (aigua, entrepans, fruita): recollir i portar al punt de trànsit
 - Suport al centre d'acollida de persones evacuades (Pont de Vilomara, Sant Fruitós)
 - A petició de bombers:
 - **Control accessos premsa al CCA**
 - **Control d'accessos a la carpa de bombers durant les reunions operatives**







Post - emergència:

- **CCA:**
 - Gestió de sobrants d'avituallaments – Associació Rovira Tenas
 - Neteja viària i recollida de residus
- **Actuacions amb caràcter d'urgència:** Ajuts DIBA per emergència:
 - Arbres caiguts en camins
 - Despeses de logística i avituallaments
- Pla de **recuperació forestal:**
 - Associació de propietaris forestals entorns de Montserrat: finques de 3 propietaris diferents (gran tenidor). 2024 – 2025.
- **Actuacions posteriors:**
 - Retirada de pins caiguts posteriorment
 - Manteniment camins (PPI)
 - abastament població
 - gestió amb DGPC i CECAT un generador
 - Subministrament restablert el dilluns 18







Moltes gràcies.

