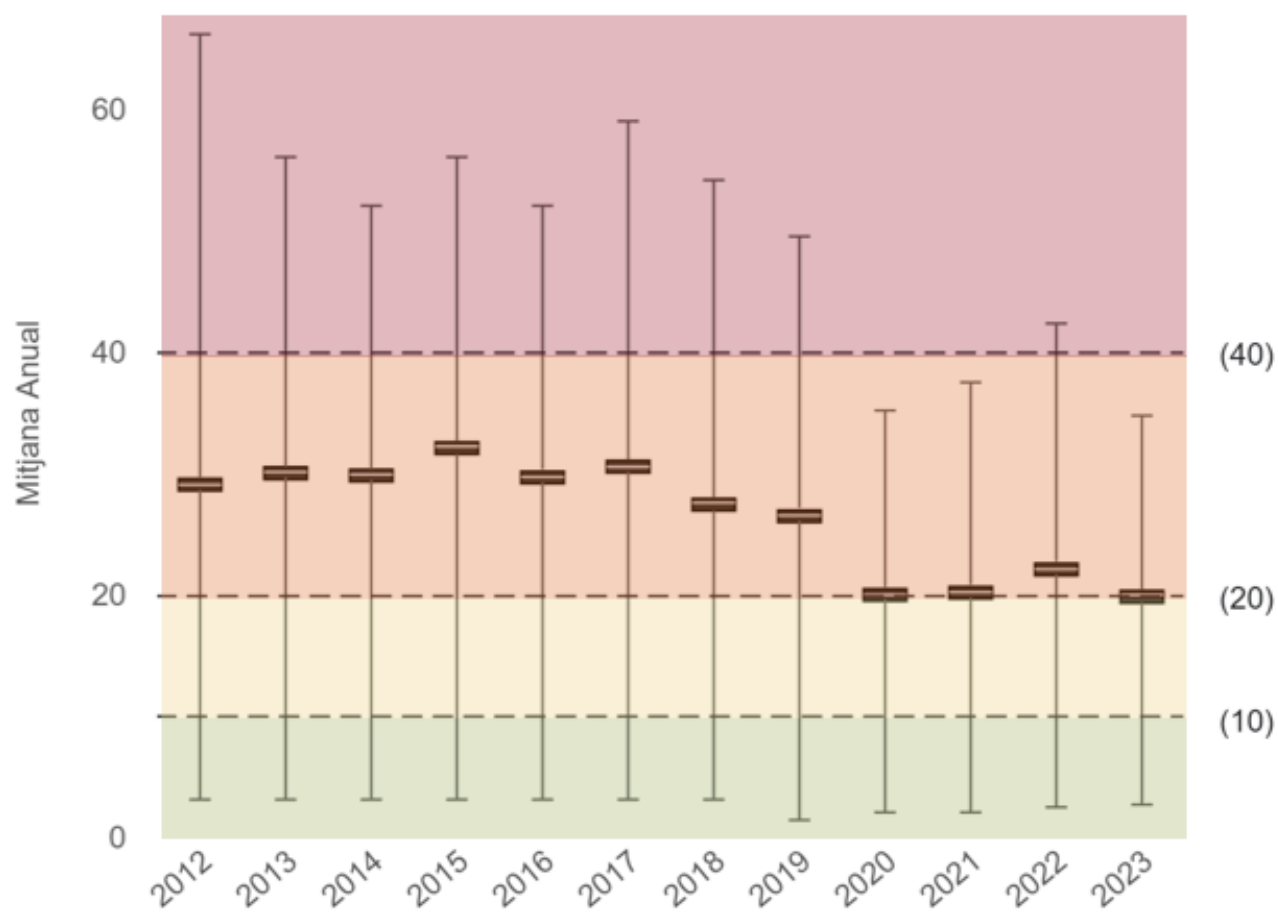


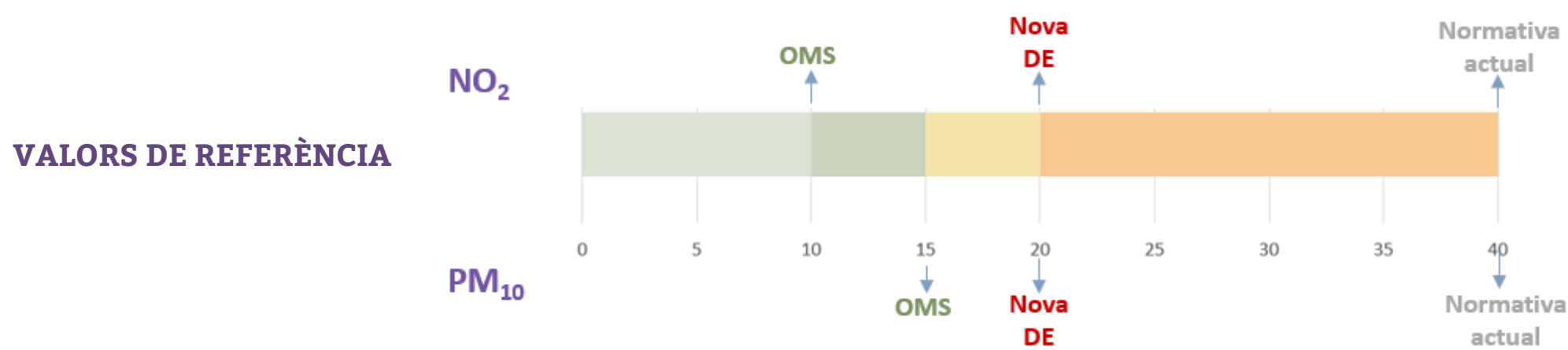
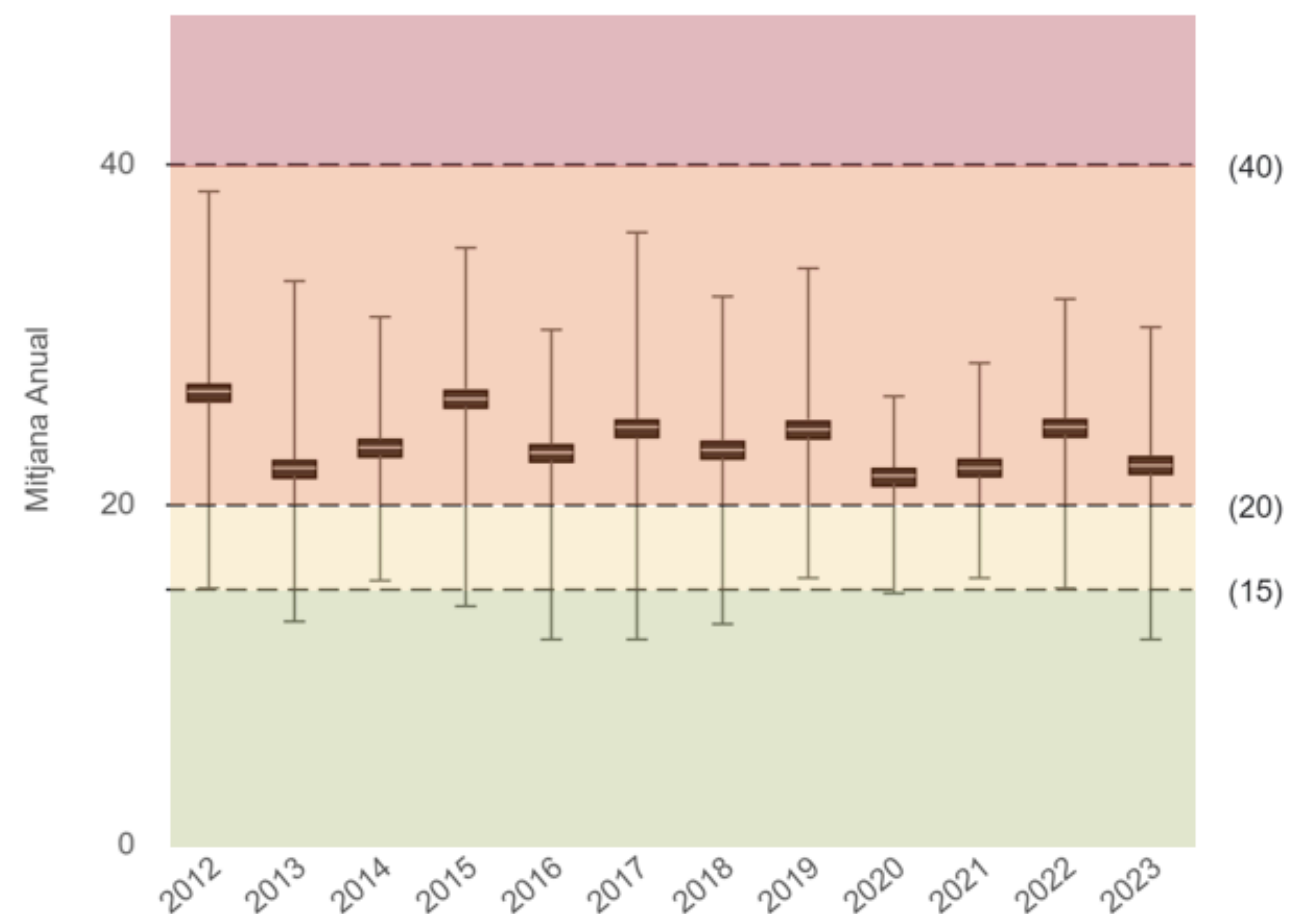
# LA QUALITAT DE L'AIRE A LA DEMARCACIÓ DE BARCELONA

## EVOLUCIÓ DE DOS DELS PRINCIPALS CONTAMINANTS DE L'AIRE AMB EFECTES SOBRE LA SALUT

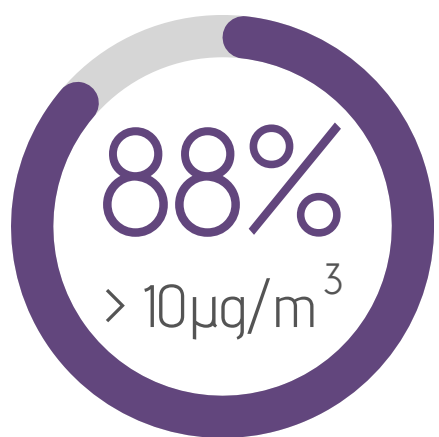
Evolució temporal de la mitjana anual de NO<sub>2</sub>(µg/m<sup>3</sup>)



Evolució temporal de la mitjana anual de PM<sub>10</sub>(µg/m<sup>3</sup>)

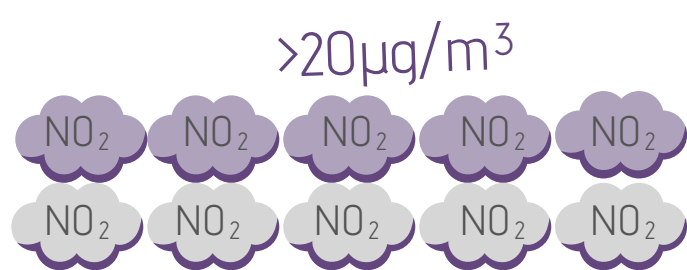


## QUALITAT DE L'AIRE EN DADES

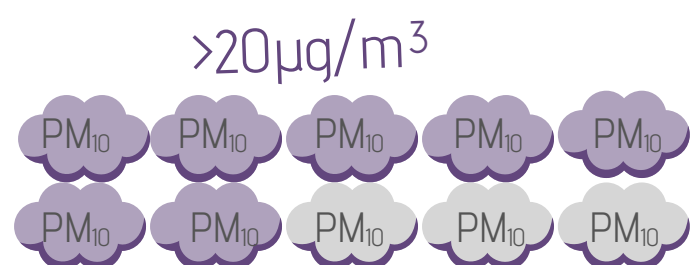
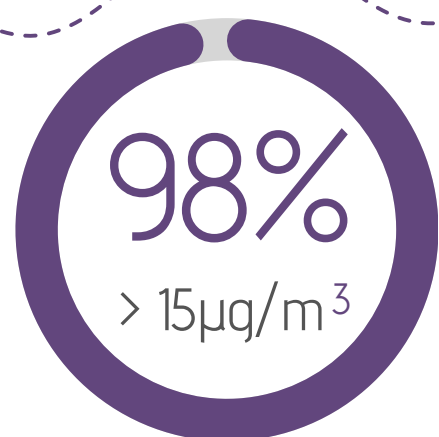


Estacions que superen el límit de 10µg/m<sup>3</sup> de NO<sub>2</sub> que marca l'OMS

El 50% de les estacions superen el límit que marca la nova Directiva Europea



Estacions que superen el límit de 15µg/m<sup>3</sup> de PM<sub>10</sub> que marca l'OMS



El 71% de les estacions superen el límit que marca la nova Directiva Europea

## POSSIBLES ACTUACIONS

### REDUCCIÓ DE LES EMISSIONS DELS VEHICLES

- Millora del transport públic: accessibilitat i disseny de la xarxa.
- Electrificació de la flota municipal.
- Increment de punts de recàrrega elèctrica.
- Promoure iniciatives com el cotxe compartit.



### MILLORA DEL DISSENY URBÀ

- Pacificació dels carrers, ampliació dels carrils bici, augment d'espais verds, restricció de l'aparcament, promoció de camins escolars, augment de places d'estacionament per bicicletes, creació de zones de baixes emissions.



### SENSIBILITZACIÓ DE LA POBLACIÓ

- Informar de la qualitat de l'aire i els seus efectes sobre la salut.
- Promoure els desplaçaments actius i en transport públic.

Dades 2023



[ENLLAÇ A L'INFORME](#)

Dades corresponents al conjunt d'estacions de les Zones de Qualitat de l'Aire (ZQA) de la demarcació de Barcelona.

Font: Elaborada per la Secció d'Informació i Anàlisi del Servei de Salut Pública, a partir de les dades facilitades pel Servei de Vigilància i Control de l'Aire de la Generalitat de Catalunya.



Diputació  
Barcelona